

# Standardy autobusových zastávek v Úvalech

Zpracoval: Jiří Vomáčka a Komise pro dopravu, 18.11.2015

## Kategorie zastávek

Kategorie C - Všeobecný minimální standard pro všechny zastávky

- Povrch chodníku zastávky zpevněný a rovný, s prostorem pro výstup/nástup kočárku nebo inv. vozíku
- Zpevněná a bezpečná přístupová cesta - chodník, nebo přechod na druhou stranu silnice, dbát na bezbariérovost
- Koš na odpadky (v rámci označnicku Ropid)
- Osvětlení (v rámci veřejného osvětlení)

Kategorie B - Standard pro zastávky s čekáním (převážně nástupní zastávky)

- Lavička

Kategorie A - Frekventované nástupní/výstupní zastávky



- Přístřešek
- Informační tabule (mapa, vývěska, tarif, odjezdy vlaků apod.)







Ostatní doporučení podle místních podmínek:

- Vyznačení prostoru zastávky na vozovce vodorovným žlutým značením (tam, kde má smysl - s cílem zabránit parkování / zastavení vozidel a optické zvýraznění prostoru zastávky)
- Budování zálivů (tam, kde to místní podmínky dovolí a kde bude přínos pro plynulost a bezpečnost dopravy)
- Mobiliář řešit jednotným způsobem s architektem města






## Priorita

Priorita označuje navrhovanou důležitost / naléhavost řešení stavu zastávky (1 = nejdůležitější, 3 = nejméně důležitá). Priorita řešení nemá přímou souvislost s kategorií zastávky.

Snímek	Současný stav	Návrh na změny a doplnění
	<b>Na Slovanech (z centra)</b> Záliv: ne Čekárna: ne Povrch: dobrý (chodník) Přístup průběžný chodník	<b>Kategorie: C</b> <b>Priorita: 3</b> Oprava označnicku (JŘ) Vodorovné vyznačení
	<b>Na Slovanech (do centra)</b> Záliv: ne Čekárna: nekrytá lavička Povrch: dobrý (dlážděná plocha) Přechod: není, ani přechod pro chodce Poznámka: spádová oblast Slovany	<b>Kategorie: A</b> <b>Priorita: 1</b> Vyřešit přístup - přechod pro chodce Přístřešek s lavičkou

	<p><b>Radlická čtvrť (do centra)</b>  Záliv: ne  Čekárna: ano, stará s lavičkou  Povrch: panely  Příchod: špatný (silnice nebo pěšina)  Poznámka: spádová oblast Radl.č.</p>	<p><b>Kategorie: A</b>  <b>Priorita: 2</b>  Rekonstrukce panelů na dlažbu  Rekonstrukce čekárny nebo nahrazení novým přístřeškem  Přístupový chodník z boční ulice (řešit v rámci PD Táboritká)</p>
	<p><b>Radlická čtvrť (z centra)</b>  Záliv: ne  Čekárna: ne  Povrch: panely (minimální rozměr)  Příchod: není, ani přechod pro chodce  Poznámka: spádová oblast Radl.č.</p>	<p><b>Kategorie: C</b>  <b>Priorita: 1</b>  Přechod pro chodce (vyřešení přístupu)  Rekonstrukce panelů (rozumný výstup)  Koš na odpadky</p>
	<p><b>Pražská u školky (z centra)</b>  nevyužívaná zastávka  záliv: částečně  Čekárna: ano, stará  Povrch: zpevněný  Příchod: po silnici, bez přechodu</p>	<p><b>Kategorie: B</b>  <b>Priorita: 3</b>  V rámci rekonstrukce průtahu městem zastávku zachovat jako rezervu (záliv, přístup)</p>
	<p><b>Pražská (do centra)</b></p>	<p><b>Kategorie: B</b>  <b>Priorita: 3</b>  V rámci rekonstrukce průtahu městem zastávku vybudovat jako rezervu (záliv, přístup)</p>
	<p><b>Železniční stanice (z centra, nástupní)</b>  záliv: ano  Čekárna: nádražní hala  Povrch: chodník  Příchod: chodník, přechod  Poznámka: nástupní i výstupní</p>	<p><b>Kategorie: A</b>  <b>Priorita: 1</b>  Provedení zastávky řešit v kontextu plánovaného Autobusového terminálu a tento prostor využít pro "K+R" režim  Nebo alespoň dovybavit: Přístřešek s lavičkou</p>
	<p><b>Železniční stanice (do centra, občas)</b>  záliv: ne  Čekárna: lavička  Povrch: chodník  Příchod: chodník, přechod  Poznámka: nevyužívá se pravidelně</p>	<p><b>Kategorie: A</b>  <b>Priorita: 1</b>  Provedení zastávky řešit v kontextu plánovaného Autobusového terminálu  Jinak, bude-li využívána pravidelně, dovybavit: Informační tabule  Přístřešek s lavičkou</p>

	<p><b>Elektromechanika (z centra)</b>  záliv: ne  Čekárna: opodál, přímo na zast. ne  Povrch: dlažba  Příchod: po chodnu</p>	<p><b>Kategorie: C</b>  <b>Priorita: 3</b>  nejsou nutné úpravy</p>
	<p><b>Elektromechanika (do centra)</b>  záliv: ne  Čekárna: ne  Povrch: dlažba  Příchod: přechod pro chodce</p>	<p><b>Kategorie: C</b>  <b>Priorita: 3</b>  nejsou nutné úpravy</p>
	<p><b>V Setých (z centra)</b>  Záliv: ne  Čekárna: ne  Povrch: panely  Příchod: pouze přechod pro chodce  Poznámka: spádová oblast V Setých</p>	<p><b>Kategorie: B</b>  <b>Priorita: 2</b>  Lepší povrch / dlažba  Lavička  Zvážit přínos a realizovatelnost zálivu.  Ověřit frekvencovanost v rámci dopr. průzkumu</p>
	<p><b>V Setých (do centra)</b>  Záliv: ne  Čekárna: stará čekárna s lavičkou  Povrch: panely  Příchod: schůdky, bezbarier. jen po silnici  Poznámka: spádová oblast V setých</p>	<p><b>Kategorie: A</b>  <b>Priorita: 2</b>  Lepší Povrch (dlažba)  Vyřešit bezbarier. přístup (nyní jen schody - rozšířit + ližiny)  Zvážit přínos a realizovatelnost zálivu  Ověřit frekvencovanost v rámci dopr. průzkumu</p>
	<p><b>Rozcestí Horoušánky (z centra)</b>  Záliv: ne  Čekárna: ne  Povrch: panely  Příchod: jen přechod pro chodce  Poznámka:</p>	<p><b>Kategorie: C</b>  <b>Priorita: 3</b>  Povrch / dlažba  Ověřit frekvencovanost v rámci dopr. průzkumu</p>
	<p><b>Rozcestí Horoušánky (do centra)</b>  Záliv: ne  Čekárna: ne  Povrch: panely  Příchod: není, jen po silnici  Poznámka:</p>	<p><b>Kategorie: B</b>  <b>Priorita: 3</b>  Povrch / dlažba  Přístupová cesta (chodník)  Lavička  Ověřit frekvencovanost v rámci dopr. průzkumu</p>

	<p><b>U hřbitova (z centra, na znamení)</b>  Záliv: ne  Čekárna: ne  Povrch: panely  Příchod: po silnici, bez přechodu  Poznámka:</p>	<p><b>Kategorie: C</b>  <b>Priorita: 2</b>  Vyspravit povrch (dlažba) a  přístupová cesta  V rámci PD rekonstrukce ulice  doplnit přechod pro chodce  Ověřit frekvencovanost v rámci  dopr. průzkumu</p>
	<p><b>U hřbitova (do centra)</b>  Záliv: ne  Čekárna: ne  Povrch: starý chodník  Příchod: chodník  Poznámka:</p>	<p><b>Kategorie: A</b>  <b>Priorita: 3</b>  pokud se najde prostor pro  přístřešek - výhled: výstavba na  Vinici zvýší frekvencovanost  Lavička, oprava chodníku, koš na  odpadky - v rámci PD  rekonstrukce ulice</p>
	<p><b>Rozcestí Slovany (z centra)</b>  Záliv: ne  Čekárna: ne  Povrch: chodník  Příchod: chodník  Poznámka: duplicita s Na Slovanech?</p>	<p><b>Kategorie: B</b>  <b>Priorita: 3</b>  obsluha Penny marketu  Oprava chodníku v prostoru  zastávky (přístup, nástup do  autobusu)  Lavička  V rámci rekonstrukce průtahu</p>
	<p><b>Rozcestí Slovany (do centra)</b>  záliv: ne  Čekárna: ne  Informační tabule: ne  Povrch: nezpevněný  Příchod: není  Poznámka: zastávka do jisté míry  duplikuje zastávku Na Slovanech (je  jen přes křižovatku)</p>	<p><b>Kategorie: B</b>  <b>Priorita: 3</b>  obsluha Penny marketu  Oprava chodníku v prostoru  zastávky (přístup, nástup do  autobusu)  Lavička  V rámci rekonstrukce průtahu</p>
	<p><b>Náměstí Arnošta z Pardubic (k  nádr)</b>  Záliv: ano  Čekárna: ne  Povrch: dobrý (dlážděná plocha)  Příchod: chodník  Poznámka:</p>	<p><b>Kategorie: A</b>  <b>Priorita: 1</b>  Rekonstrukce v rámci akce Průtah  Jde o centrum města, dbát o  vzhled  Poznámka: v rámci projektu zvážit  přemístění co nejbližší škole</p>

	<p><b>Náměstí Arnošta z Pardubic (z centra)</b>  Záliv: ano  Čekárna: přístřešek s lavičkou  Povrch: starší zpevněný  Příchod: chodník  Poznámka: škola</p>	<p><b>Kategorie: A</b>  <b>Priorita: 1</b>  Rekonstrukce v rámci akce Průtah  Jde o centrum města, dbát o vzhled  Poznámka: v rámci projektu zvážit přemístění co nejbližší škole</p>
	<p><b>Husova (k nádr)</b>  Záliv: ne  Čekárna: nekrytá lavička  Povrch: dobrý (dlážděná plocha)  Příchod: chodník  Poznámka: jednosměrná zastávka, pomocná pro nádraží</p>	<p><b>Kategorie: C</b>  <b>Priorita: 3</b>  Pozn.: Zastávka slouží jako pomocná výstupní pro nádraží.  Zachovat v rámci rekonstrukce průtahu.</p>
	<p><b>Úvaly (I/12 směr Praha)</b>  Záliv: ano, prašný  Čekárna: ne  Povrch: nezpevněný  Příchod: není  Poznámka: využíváno v minulosti</p>	<p><b>Kategorie: C</b>  <b>Priorita: 3</b>  V současnosti není používána.  Bylo by vhodné zachovat jako rezervu.(pro případ objížděk nebo změn tras v budoucnu)  Zjistit předpokládané budoucí využití, podle toho navrhnout kroky</p>
	<p><b>Úvaly (I/12 směr Kolín)</b>  Záliv: ano, prašný  Čekárna: ne  Povrch: nezpevněný  Příchod: není  Poznámka: využíváno v minulosti</p>	<p><b>Kategorie: C</b>  <b>Priorita: 3</b>  V současnosti není používána.  Bylo by vhodné zachovat jako rezervu.(pro případ objížděk nebo změn tras v budoucnu)  Zjistit předpokládané budoucí využití, podle toho navrhnout kroky</p>
	<p><b>U mlýna (do centra)</b>  Záliv: ne  Čekárna: ne  Povrch: chodník  Příchod: chodník  Poznámka: vzniklo jako "dlouhodobé provizorium", jen v jednom směru.</p>	<p><b>Kategorie: C</b>  <b>Priorita: 3</b>  bez úprav</p>

