PODKLADY

k 8. zasedání

Zastupitelstva města Úvaly

konané dne

10. 11. 2016

P R O G R A M J E D N Á N Í

8.zasedání Zastupitelstva města Úvaly,

které se koná ve čtvrtek dne 10. 11. 2016

v 17:00 hodin v Sál v DPS, , Nám. Svobody 1570, Úvaly

Bod	Tisk	Název materiálu	Předkládá
1.		*Zahájení*	
2.	MZ-743-2016	Zápis z jednání finančního výboru ze dne 1.11.2016	Helena Váňová, člena zastupitelstva Ing. Váňová Helena
3.	MZ-753-2016	Návrh rozpočtového opatření č. 5/2016	Alexis Kimbembe, uvolněný místostarosta
4.	MZ-718-2016	Kupní smlouva - pozemek pod komunikací Na Spojce	Petr Borecký, starosta
5.	MZ-745-2016	Kupní smlouvy - pozemek pod komunikací ul. Jedlová	Petr Borecký, starosta
6.	MZ-747-2016	Kupní smlouva - pozemky pod komunikacemi v ul. V. Špály	Petr Borecký, starosta
7.	MZ-749-2016	Kupní smlouva - pozemek v ul. Erbenova	Petr Borecký, starosta
8.	MZ-748-2016	Darovací smlouva + zřízení služebnosti	Petr Borecký, starosta
9.	MZ-750-2016	Darovací smlouvy - pozemek pod chodníkem roh ulic Mánesova a Denisova	Petr Borecký, starosta
10.	MZ-744-2016	Pasport technické infrastruktury města Úvaly	Petr Borecký, starosta
11.	MZ-757-2016	Rozšíření zdravotního střediska v ulici Pražská	Petr Borecký, starosta
12.	MZ-751-2016	Dodatky k veřejnoprávním smlouvám k činnosti Městské policie Úvaly na území okolních obcí	Petr Borecký, starosta
13.	MZ-754-2016	Informace Mgr. Dany Polákové - MAP Brandýs nad Labem-Stará Boleslav	Dana Poláková, člena zastupitelstva Mgr. Poláková Dana
14.	MZ-752-2016	Udělení ocenění Junior města Úvaly 2016	Petr Borecký, starosta
15.	MZ-755-2016	Rozsah zápisu z průběhu jednání zastupitelstva města	Petr Borecký, starosta
16.		*Různé*	
17.		*Dotazy, připomínky a podněty členů zastupitelstva*	
18.		*Dotazy, připomínky a podněty občanů*	
19.		*Ukončení jednání*	

Zastupitelstvo města Úvaly
Materiál k projednání

Číslo materiálu: **MZ-743-2016**
Zařazen na: 10.11.2016

Věc: Zápis z jednání finančního výboru ze dne 1.11.2016

MATERIÁL PŘEDKLÁDÁ: Ing. Helena Váňová, zastupitelka

PODSTATA PROJEDNÁVANÉ VĚCI:

Zastupitelstvu města je předkládán zápis z jednání FV ze dne 1.11.2016. Hlavními body bylo projednání návrhu RO č. 5/2016 ve vazbě na čerpání rozpočtu a předložení zpracované kontrolní zprávy : Kontrola nákladů města na zajištění činnosti projektového managementu dotací. Byla přijata celkem 3 usnesení, kdy FV s připomínkami schvaluje návrh RO 5/2016, bere na vědomí zpracovanou kontrolní zprávu a bere na vědomí informace z TSÚ.

DOPAD NA ROZPOČET: Usnesení nemá vliv na rozpočet města

NÁVRH USNESENÍ:

Zastupitelstvo města Úvaly

I. bere na vědomí

1. Zápis z jednání finančního výboru ze dne 1.11.2016
2. Kontrolní zprávu finančního výboru: Kontrola nákladů města na zajištění činnosti projektového managementu dotací dle usnesení č. Z-31/2014 z 24.4.2014

Výsledek hlasování:

PRO PROTI ZDRŽEL SE

PŘÍLOHY:

Příloha č.1 k usnesení Zastupitelstva města Úvaly - Zápis z jednání FV z 1.11.2016

Příloha č.2 k usnesení Zastupitelstva města Úvaly - Kontrolní zpráva: kontrola nákladů města na zajištění činnosti projektového managementu dotací

Příloha č.3 k usnesení Zastupitelstva města Úvaly - tabulka ke kontrolní zprávě projektový management dotací

ZPRACOVAL: Dana Kyralová, Odbor ekonomický

Finanční výbor zastupitelstva města Úvaly

Zápis z řádného zasedání finančního výboru č. V/2016

Termín	:	**1. 11. 2016**
Místo	:	zasedací místnost městského úřadu, nám. Arnošta z Pardubic 95, Úvaly
Rozdělovník	:	členové finančního výboru, starosta města, místostarosta města, tajemník městského úřadu, tajemník finančního výboru
Přítomní členové	:	Ing. Helena Váňová, Bc. Jan Němec, Ing. Jana Kytlicová, Bc. Romana Komínková , Ing. Petr Jankovský
Omluveni	:	Ing. Peter Hrubý, Ing. Hana Opálková, Ing. Eva Kiššová, Ing. Josef Zach
Host:		Ing. Alexis Kimbembe místostarosta, Jitka Hájková vedoucí EO ,
Tajemník výboru	:	Dana Kyralová

Stav přítomných

V 16.37 hod bylo přítomno 5 členů finančního výboru, FV je usnášeníschopný, zasedání FV je zahájeno.

Zahájení, schválení programu jednání

Předsedkyně finančního výboru ing. Helena Váňová přivítala přítomné členy a hosty ing. Alexise Kimbembeho a pí Jitku |Hájkovou.

Ověřovatelem dnešního zápisu je stanovena Bc. Romana Komínková.

Program:

1.	**Aktuální čerpání rozpočtu města 1-9/2016**
2.	**Návrh RO č. 5/2016**
3.	**TSÚ výkazy, info audit**
4.	**Kontrolní zpráva náklady města na zajištění činnosti projektového managementu dotací**
5.	**Diskuse, různé**

Úvod jednání

Předsedkyně FV navrhuje sloučení bodu 1 a 2 z důvodu návaznosti čerpání rozpočtu na navrhované rozpočtové opatření č.5/2016 a dále zaslaný materiál ke stavu rozpracovaných investic brát jako informaci bez projednání. Členové souhlasí s programem jednání.

Ad 1) a ad 2)
Aktuální čerpání rozpočtu města 1-9/2016 a návrh RO č. 5/2016

Členové FV se zabývali rozborem čerpání výdajových a příjmových položek dle dodaného výkazu FIN za 1-9/2016.
Dále proběhla prezentace navrhovaných změn pí Hájkovou a ing. Kimbembem v příjmové a výdajové části RO 5/2016.
Příjmová a výdajová část se navyšuje oproti RO 4/2016 o 3 236 200,- Kč.
Po diskuzi a podaném vysvětlení bylo přijato usnesení.

Text usnesení FV V-1/2016		**Výsledek hlasování**
FV doporučuje zastupitelstvu města ke schválení návrh RO č. 5/2016 ve výši 143 177 074,- Kč s připomínkami, ve kterých upozorňuje na: 1) Vzrůstající tendence podílu běžných výdajů města na celkových výdajích (nyní 66%, v r. 2015 48%) 2) Problém nárůstu mzdových ukazatelů (zákonné navýšení + navýšení počtu zaměstnanců oproti předchozím obdobím)		
Pro: 5	(Vá, Ně, Ko, Ja, Kyt,)	Usnesení bylo přijato
Proti: 0		
Zdržel se: 0		

Ad 3.) TSÚ – výkazy, audit

Členům FV byly rozeslány výkazy TSÚ k období 9.2016. Současně byla podána ústní informace o proběhlém auditu za rok 2015. Zpráva je nyní ve fázi podepisování, bude k dispozici na příštím zasedání FV.
Předsedkyně FV vzhledem k časové náročnosti navrhuje samostatné jednání FV s ředitelkou pí Slavíkovou k problematice TSÚ (rozbor výkazů, dotazy členů FV, audit. zpráva,)

Text usnesení FV V-2/2016		**Výsledek hlasování**
FV bere na vědomí informaci o stavu proběhlého auditu v TSÚ za rok 2015		
Pro: 5	(Vá, Ně, Ja, Ko, Kyt,	Usnesení bylo přijato
Proti: 0		
Zdržel se: 0		

Ad 4) Zpracovaná kontrolní zpráva :

Kontrola nákladů města na zajištění činnosti projektového managementu dotací

Ing. Váňová předložila členům FV zpracovanou kontrolní zprávu zadanou usnesením zastupitelstva města č. Z-31/2014 z 24.4.2014., a to: Kontrola nákladů města na zajištění činnosti projektového managementu dotací.
Členové FV po prezentaci postupu, a průběhu kontroly diskutovali k závěru, kdy upozorňují na hledisko možných rizik vyplývajících z případných pochybení ze strany smluvního projektového manažera a přijali usnesení k této KZ.

Text usnesení FV V-3/2016		**Výsledek hlasování**
FV bere na vědomí předloženou kontrolní zprávu: Kontrola nákladů města na zajištění činnosti projektového managementu dotací zpracovanou dle zadání usnesení zastupitelstva města č. Z-31/2014.		
Pro: 5	(Vá, Ně, Ja, Ko, Kyt,	Usnesení bylo přijato
Proti: 0		
Zdržel se: 0		

Ad 5) Diskuze, různé

V rámci diskuse :

1. Info tajemníka výboru o aktuálních zůstatcích na účtech města:
   KB: 15.428.938,- Kč, GE Moneta: 4.276.841,- Kč a ČNB: 21.494,- Kč.:
   Celkem 19.727.273 Kč

2. Bc. Jan Němec ve vazbě na úkol z FV provádět 2x ročně periodické kontroly BÚ města předal zpracovaný přehled stavu zůstatků účtu města Úvaly ke dni 29.7.2016

3. K obdrženým podkladům z EO o čerpání kontokorentu je požadováno upřesnění, v kterých konkrétních dnech k čerpání došlo a jaké byly ten den stavy na účtech města

4. Informace členky FV o zprostředkované schůzce se zástupci ČSOB s vedením města k úvěrové politice města

5. Informace o neschválení finanční ústavy

Předsedkyně FV poděkovala přítomným za účast, další jednání FV dle vývoje a potřeby, předpoklad před plánovaným zasedáním zastupitelstva města. Výhled samostatné schůzky FV s TSÚ.

Zapsala:

…….
Dana Kyralová

…….
Předseda FV
Ing. Helena Váňová

…… ……..
Ověřovatel
Bc. Romana Komínková

Finanční výbor zastupitelstva města Úvaly

Zpráva o provedení kontroly

Kontrola nákladů města na zajištění činností projektového managementu dotací (dle Usnesení č. Z-31/2014 z 24.4.2014)

Kontrolou pověřen: Ing. Helena Váňová
Osoba spolupracující na kontrole: Ing. Petr Hrubý – člen FV, Dana Kyralová – tajemník FV, Petr Matura – vedoucí odd dopravy a investic
Datum: 29.8.2016
Příloha kontrolní zprávy : Příloha kontrolní zprávy PM

---

1. Úvod

Kontrola byla zadaná na konci volebního období 2010-2014. Současný FV a zastupitelstvo odsouhlasilo její provedení v programu činností FV. Kontrola byla zadána v době, kdy projektový manažer nebyl v zařazen do organizační struktury města. Uvedené služby byly nakupované v rámci smluvních vztahů uzavíraných na konkrétní projekty – pro velké dotační projekty (nad 1.mil Kč). Pro malé dotační projekty byla služba poskytování na základě DPP nebo at - hoc .

2. Postup kontroly

Kontrola výdajů na projektové manažery dotačních titulů města

V rámci čerpání dotací je nutné každou dotaci chápat jako jeden celek – projekt a to z pohledu všech vynaložených nákladů na dotaci. Projektové řízení má ucelenou řadu procesů a postupů pro vytvoření návrhu žádosti o dotaci, realizaci návrhu (od podání žádosti o dotaci až po schválení dotace orgánem dotačního titulu, schválení orgánem obce)i, realizaci a kontrolu realizace, udržitelnost realizovaného projektu.
Při řízení dotačního projektu je nanejvýš vhodné udržet projektové vedení po čas trvání projektu, od vytvoření projektu až po jeho dobu udržitelnosti. Proto při přípravě žádostí o dotace je nutné připravovat dokumentaci a podklady pro podání žádosti o dotaci jednou osobou (organizací) znalou projektové řízení, oblast ve které bude dotace čerpána a musí znát další související normy a předpisy platné v dané oblasti. Jedná se o osobu (organizaci) - projektového manažera (PM).

Velké dotace města (dotace do vodohospodářských staveb města ČOV, Kanalizace, Voda)

Žádosti o velké dotace města byly připravované s dostatečným předstihem, než o ně město požádalo. Jednalo se o liniové stavby a jejích projektovou přípravu, včetně sledování jednotlivých výzev v operačních programech příslušných ministerstev a dalších orgánech.

Velké dotace (vodovod, kanalizace, ČOV)

V době podání žádostí o milionové dotace byla uzavřena Mandátní smlouva na činnost PM.
Dotační management na vodohospodářské stavby města je v režii PM - společnosti VRV a.s. na základě **mandátní smlouvy 01-ÚV-1462-1625/2009 ze dne 19.1.2009** včetně platných dodatků :
Dodatek č.1 ze dne 8.12.2011 – upravuje koncové ceny jednotlivých služeb z důvodu změn DPH,
Dodatek ze dne 13.7.2011 na Koncesní řízení provozovatele vodovodu a kanalizace města Úvaly,
Dodatek č. 2 – stanovení ceny PM za projektové řízení koncesního řízení výběru provozovatele vodohospodářství města Úvaly byla uzavřena 31.5.2012 na celkovou výší 1.452.000,- Kč s DPH s termínem dokončení činností do 30.6.2013.
Celkové náklady dle smluvních vztahů za činnosti PM byly zasmluvněné v celkové výší 5.432.000,00,- Kč bez DPH. Vzhledem, že se jedná o rozsáhlou činnost s vysoce odbornými znalostmi pro vedení dotačních projektů je tento způsob zajištění PM nutností. Náklady na PM jsou uznatelné náklady města, v roce 2009 nedisponovalo zaměstnancem s uvedenou kvalifikaci (asi by ho ani nezaplatilo v rámci svých mzdových možností). V rámci mandátní smlouvy je smluvně zajištěná garance PM ve vazbě odborné garance PM, časové garance všech činností po dobu udržitelnosti projektu včetně kontroly dodržení podmínek provozu projektu definované dotačním titulem.

Malé dotace (z pohledu financí, z pohledu trvání projektu)

Na základě náhodně vybraných malých dotačních titulů z dotačních zdrojů disponujících Středočeským krajským úřadem (Pošembeří), je obdobný způsob zajištění projektového řízení ve městě již ne příliš finančně výhodný. Dokonce v případě následných pravidelných zprávách o udržitelnosti projektu může vést k opomenutí zaslání roční hodnotící zprávy udržitelnosti. Z uvedeného důvodu je nanejvýš vhodné zavést roli Dotačního manažera města a dané pozici svěřit do odpovědnosti všechny procesy dotací města a jejích sledování

Kontrolující postupoval zpětně po jednotlivých krocích případu

Kontrola byla provedena na základě písemných podkladů dostupných na webu Města Úvaly a zaměstnanci městského úřadu.

Velké dotace (společnost VRV byla vybrána na základě vyhlášeného VŘ)

- Mandátní smlouva 01-ÚV-1462-1625/2009 včetně platných dodatků ze dne 8.12.2012, 13.7.2011, 31.5.2012, 14.1.2013

- Soupis faktur - výpis systému Gordic za rok 2014, 2015 a 2016

Malé dotace - výběr manažerů malých dotací - zaměstnanec MěÚ a poptávkové řízení vedení města

- *Objednávky a smlouvy na zajištění dotací (paní Brajerová, pán Ciniburg a další společnosti viz. tabulka - Příloha kontroly PM)*

Byly provedeny kontrolní rozhovory s se zainteresovanými pracovníky MěÚ:

Petr Matura – podklady – smluvní vztahy, diskuse k historické skutečnosti procesů, konkrétní řešení a současné nastavení

3. Závěr

Na projektový management dotačních titulů, které město čerpalo z různých dotačních zdrojů bylo vynaloženo **více než 23 mil. Kč** a to ne jen z položek mzdových ale i z položek Služby a investice.

Nevyšší náklady byly (a budou) vynaložené za vedení významných dotačních projektů města (vodohospodářské stavby, rekonstrukce průtahu města). Dotační management velkých investic města je nutné z pohledu garance udržitelnosti vést do doby ukončení udržitelnosti jednotlivých projektů (konec udržitelnosti projektu dle dotačních podmínek někde je to 5 až 10 let). Tak dlouhá doba nese sebou riziko pochybení hlavně v dodržení závazných termínů podání Monitorovacích zpráv udržitelnosti, setrvání PM ve smluvním vztahu atd. Uvedené rizika jsou závažnou hrozbou pro realizované dotace.

4. Závěrečné doporučení

Kontrola ukázala, že postup vedení města soustředit dotační management do rukou zaměstnance MěÚ je rozumný krok v případě, že **město má ambice na další rozsáhlé dotace do infrastruktury města.** Problémem je však okruh planých smluvních vztahu uzavřených na velké dotace v roce 2009 (vodohospodářské stavby) kdy role vlastního projektového manažera nebyla v organizační struktuře města. Zatím není jasné jak bude uvedena problematika dál řešena.

FV poukazuje na skutečnost, že náklady plynoucí ze starších smluvních vztahů jsou součástí dlouhodobého výhledu nákladů města. Na tyto činnosti jsou uzavřené tzv. mandatorní - příkazné smlouvy, které zajišťují kontinuitu činností spojených s vedením projektu od jeho založení (podání žádostí) až po jeho ukončení (podání poslední Monitorovací zprávy o udržitelnosti.

Kontrola FV byla zaměřená na systém financování. Nezabývala se roli úvalské PM a její fungování v procesech projektového řízení dotačních projektů města.

Podpis kontrolujícího

Ing. Helena Váňová

Vyjádření MěÚ:

Přehled smluv na dotační management PM - veké a malé dotace									
Rok	**Společnost**	**Název dotace**	**Rozhodnutí koho**	**Označení dokladu**	**od**	**do**	**Smluvní cena bez DPH**	**Cena s DPH**	**Poznámka**
2009	Ciniburk SML 139/09	MŠ Úvaly - rozšíření a úpravy	R-058/2009 dne 23.2.2009	SML o dílo	17.3.2009	2011	150 000,0	150 000,0	
2013	Ciniburk	Bendlova cyklostezka	R-241/2013 dne 12.6.2013	obj č. 177/2013	17.6.2013	19.12.2013	98 000,0	98 000,0	žádost o dotaci, dotace nebyla přidělena
2014			R-67/2014 dne 12.2.2014	obj č. 57/2014	17.2.2014	19.6.2014	27 000,0	27 000,0	žádost o dotaci, dotace neschválena
2011	CAUTOR PROJECTS and ADVISING	Rekonstrukce čp. 65 nabízející volnočasové aktivity	R-097/011 dne 13.4.2011	mandátní smlouva	31.5.2011	31.7.2013	114 000,0	137 390,0	zpracování žádosti o dotaci, včetně administrace
2013	Ciniburk		R-262/2013 dne 10.7.2013	obj č. 224/2013	16.8.2013	30.11.2013	100 000,0	100 000,0	administrace dotace
2014	Ciniburk	MŠ Cukrovar	R-225/2014	Obj 164/2014	5.6.2014	30.6.2015	180 000,0	180 000,0	
2014	Ciniburk	Stavební úpravy budovy "C" Základní školy v Úvalech	R-220/2014	Obj 163/2014	5.6.2014	31.12.2014	190 000,0	190 000,0	zpracování žádosti o dotaci, včetně administrace
2009	VRV a.s. 01-ÚV-1462-1625/2009	Vodohospodářské stavby města	R - 1 / 2009 dne 19.1.2009	SML Mandátní smlouva	19.1.2009	1.12.2011	4 484 000,0	5 335 960,0	
2012		Dodatek č. 1	R - 029/2012 dne 1.2.2012	Dodatek č. 1	8.12.2012	31.12.2012	4 958 000,0	5 931 270,0	úprava DPH MS
2011									
2012									
2013		Dodatek č. 2	R- 0420/2012 dne 19.12.2012	Dodatek č. 2	14.1.2013	31.12.2013	5 432 000,0	6 500 070,0	změna prací konaných od 1.1.2012 se mění z původně 474.000,- na 948.00,- bez DPH
2012	VRV a.s. - 01-ÚV-2398-3265/13	Smlouva - Poradenství pro kontrole plnění povinností vlastníka a provozovatele podle koncesní smlouvy na provozování vodohospodářské infrasztruktury na území města Úvaly	R-412/2012 dne 19.12.2012	Smlouva o poradenství	11.4.2013	31.12.2013	80 000,0	96 800,0	
2014	VRV a.s. - 01-ÚV-2398-3265/13	Dodatek č.1 - Poradenství pro kontrole plnění povinností vlastníka a provozovatele podle koncesní smlouvy na provozování vodohospodářské infrasztruktury na území města Úvaly	R-1/2014 dne 15.1.2014	dodatek č. 1	13.2.2014	31.12.2014	80 000,0	96 800,0	navýšení ceny o 80 tis
2015	VRV a.s.	Projektový management "Vodohospodářských investic města Úvaly	R-392/2015 dne 11.8.2015	příkazní smlouva	11.8.2015	31.12.2018	1 285 000,0	1 554 850,0	
2016	VRV a.s.	Dodatek č. 1	R-345/2016 dne 16.8.2016	Dodatek č. 1	16.8.2016	31.12.2018	430 000,0	520 300,0	snížení ceny
2014	Brajerová Dana	Dotace Pošembeří 2014	R - 180/2014	Sml o dílo	14.5.2014	30.6.2015	62 500,0	75 625,0	5.000,- Kč za měsíc
2009	Ing. Jan Neuwirth	Revitalizace rybníků Fabrák, Kalák a Jámy	R-204/2009 dne 10.9.2009	Smlouva o dílo	20.10.2009	16.3.2010	140 000,0	0,0	zpracování žádosti o dotaci
2010	Ing. Jan Neuwirth	Revitalizace rybníků Fabrák, Kalák a Jámy	R-0176/2010 dne 24.6.2010	Dodatek č.1	14.7.2010	15.4.2011	0,0	0,0	jen posunutí platby po akceptaci dotace
2011	Ing. Jan Neuwirth	Revitalizace rybníků Fabrák, Kalák a Jámy		Objednávka č. 37/2011	17.3.2011	30.6.2012	20 000,0	0,0	administrace a komunikace s OPŽP
2015	Ing. Veronika Macková	Rekonstrukce objektu MěÚ Arnošta z Pardubic 95	R-178/2015 dne 10.4.2015	Dohoda o provedení činnosti	10.4.2016	15.4.2014	5 000,0	6 050,0	pouze žádost o dotaci, dotace nebyla přidělena
2013	eNovation s.r.o.	Zateplení objektu čp. 897, Riegerova v Úvalech	R-261/2013 dne 10.7.2013	obj č. 208/2013	31.7.2013	13.8.2014	99 000,0	119 790,0	žádost o dotaci
2014			R-308/2014 dne 13.8.2014	obj č. 236/2014	18.8.2014	30.11.2016	98 500,0	119 185,0	administrace a komunikace s OPŽP
2013	eNovation s.r.o.	Zateplení objektu čp. 95 v k. ú. v Úvalech	R-282/2013 dne 7.8.2013	obj č. 223/2013	12.8.2013	13.8.2014	99 000,0	119 790,0	žádost o dotaci
2014			R-307/2014 dne 13.8.2014	obj č. 234/2014	18.8.2014	30.11.2016	90 500,0	109 505,0	administrace a komunikace s OPŽP
2011	C.Q.D. s.r.o.	Zateplení MŠ Kollárova	R-0298/011 dne 19.10.2011	mandátní smlouva	30.1.2012	19.11.2013	100 000,0	121 000,0	žádost o dotaci
2015	eNovation s.r.o.		R-425/2015 dne 15.9.2015	obj č. 307/2015	2.10.2015	31.10.2016	119 000,0	143 990,0	žádost o dotaci
2016	K2 management s.r.o.	Průtah městem III/01214-3 úsek-město Úvaly	R-8/2016 dne 12.1.2016	příkazní smlouva	22.2.2016	31.1.2017	85 110,0	102 983,0	zpracování žádosti o dotaci, včetně administrace
2014	Eurovision, a. s.	Rekonstrukce mostu přes Výmolu v Úvalech	R-204/2014 dne 14.5.2016	obj č. 148/2014	16.5.2014	17.9.2014	42 250,0	51 122,5	žádost o dotaci
2014			R-379/2014 dne 17.9.2014	obj č. 320/2014	17.9.2014	29.10.2015	97 000,0	117 370,0	administrace dotace
								23 559 700,5	
			Plat managera		482400	30000			

Zastupitelstvo města Úvaly
Materiál k projednání

Číslo materiálu: **MZ-753-2016**
Zařazen na: 10.11.2016

Věc: Návrh rozpočtového opatření č. 5/2016

MATERIÁL PŘEDKLÁDÁ: Ing. Alexis Kimbembe, uvolněný místostarosta

PROJEDNÁNO S: Mgr. Petrem Boreckým, starostou

PODSTATA PROJEDNÁVANÉ VĚCI:

Na základě čerpání rozpočtu města je předkládáno rozpočtové opatření č. 5/2016.
Návrh za jednotlivé odbory:
VÝDAJE

OŽPUR
přesun z 3744/5169 na 3749/5169 60 000,- kácení stromů na hřbitově
přesun z 6409/6130 na 3722/36/5169 440 000,-
navýšení 2212/6130 o 410 000,- nové kupní smlouvy nan pozemky

OID
3113/6130 navýšení vyjmutí ze SPF hřiště u ZŠ 50 000,-
2212/6121 snížení o 40 000,- ze stavby Jiráskova ul. přesunuto na 6171/5137 + 40 000,- nákup kopírky na OID

OSMM
přesun z 3111/303/5171 - 18 000,- na 3112/303/5137 + 18 000,- nákup chladnička a robot, nevyhovující hygienické předpisy, nedostatečný výkon robota
přesun 2321/5171 - 100 000,- na + 50 000,- 3633/5171 (dešťová kanalizace Pražská II, odstoupení Wenea a jiný zhotovitel Hovorka)
+ 50 000,- 2321/5071/1obnova (dešťová kanalizace Raisova)
navýšení 2212/5169 celkem o 88 500,- z toho 62 000,- navýšení, + 26 500,- přesun z 2212/5164(nerealizace nájmu s Rábelem u koupaliště)
(důvod oprava kamerového sloupku, oprava kamery, oprava smyček u křižovatky)
3631/5169 + 92 000,- pravidelné revize VO-zajistili TSÚ)

OSPR
navýšení 6171/5166 + 15 000,- audit TSÚ
přesun z 3399/5137 na 3399/5169 50 000,-

EO
přesun 3639/6351 - 208 066,- na 3639/5331
snížení úroků 6310/5141 o 250 000,-
navýšení položky 6409/5362 o 3 000 000,- (daň z převodu nemovitosti, daňová přiznání města)
upraveny položky energií dle skutečnosti

PŘÍJMY
navýšení třídy 1 dle skutečnosti (daňové příjmy)
navýšení třídy 2 služby, nájemné, pokuty, věcná břemena
Příjmy a výdaje 143 177 074,- celkem

DOPAD NA ROZPOČET: Usnesení má vliv na rozpočet města

NÁVRH USNESENÍ:

Zastupitelstvo města Úvaly

I. schvaluje

rozpočtové opatření č. 5/2016 ve výši:

příjmy 143 177 074,- Kč

výdaje 143 177 074,-Kč

II. pověřuje

starostu města zajistit zapracování rozpočtového opatření č. 5/2016 do výkazů města prostřednictvím vedoucí EO

Výsledek hlasování:

PRO PROTI ZDRŽEL SE

PŘÍLOHY:

Příloha č.1 k usnesení Zastupitelstva města Úvaly

ZPRACOVAL: Jitka Hájková, vedoucí ekonomického odboru OEIng. Alexis Kimbembe, uvolněný místostarosta

Návrh RO č.5 na rok 2016

Přehled výdajů jednotlivých kapitol

v Kč -18 000 50 000 TSÚ

Pol	Ukazatel	Schválený RO č.3	Schválený RO č.4	RO č.5	úroky	splátky úvěrů	vš.pokl.	zastupitelé	správa	TSÚ	peč. sl.	Agentura SCSA	MP	kronika	Knih.	ŽÚ	kultura	Byty	DPS	Nebyty	Hasiči	Zdr.stř.	Tesko	Hřbitov	Koupal. + ZČ	ZŠ	č.p. 65
					6310	0000	6409	6112	6171	3639	4351	5311	5311/1	3319	3314	3349	3399	3612	3612/77	3613	5512	3519	3429	3632	3412	3113	3114
5011	Platy zaměstnanců	18 012 700	18 168 700	18 196 947				0	13 976 725		1 037 954		2 242 794	0	924 474	0			15 000		0						0
5021	Ostatní osobní výdaje	1 505 000	1 375 000	1 425 000				0	1 142 000		30 000		20 000	12 000	0	126 000			7 000		53 000						35 000
5023	Odměny zastupitelů	1 674 000	1 674 000	1 674 000				1 674 000	0		0		0	0	0	0			0		0						0
5024	Odstupné zastupitelé	0	0	0				0	0		0		0	0	0	0			0		0						0
5029	Refundace	30 000	30 000	30 000				0	0		0		0	0	0	0			0		30 000						0
5031	Sociální pojištění	5 266 425	5 266 425	5 285 987				418 500	3 767 181		266 989		565 699	3 000	231 119	10 500			5 500		8 750						8 750
5032	Zdravotní pojištění	1 895 913	1 895 913	1 902 955				150 660	1 356 185		96 116		203 651	1 080	83 203	3 780			1 980		3 150						3 150
5038	Ostatní pojistné	88 476	88 476	88 805				7 031	63 289		4 485		9 504	50	3 883	176			92		147						147
50xx	**Osobní náklady celkem**	**28 472 514**	**28 498 514**	**28 603 694**	**0**	**0**	**0**	**2 250 191**	**20 305 380**	**0**	**1 435 544**	**0**	**3 041 648**	**16 130**	**1 242 678**	**140 456**	**0**	**0**	**29 572**	**0**	**95 047**	**0**	**0**	**0**	**0**	**0**	**47 047**
5178	Leasing	0	0	0																							
5132	Ochranné pomůcky	0	0	0						0																	
5134	Prádlo, oděv, obuv	120 000	300 000	300 000						0	20 000		70 000								210 000						
5136	Knihy, tisk	241 000	201 000	201 000				8 000	45 000				3 000	5 000	140 000												
5137	DHIM	678 000	938 000	946 000				50 000	285 000	0	50 000		38 000		280 000		115 000		30 000		50 000						30 000
5139	Materiál	1 519 000	1 581 300	1 581 300				30 000	600 000	0	70 000		35 000	4 000	15 000		40 000	200 000	15 000		110 000			50 000			30 000
5151	Voda	423 000	623 000	638 000					45 000				0		5 000				500 000	30 000	3 000			10 000		30 000	10 000
5153	Plyn	3 081 000	3 081 000	3 081 000					300 000				0		5 000				930 000	500 000	50 000					1 180 000	100 000
5154	Elektrická energie	1 977 000	2 033 000	1 983 000					165 000				0		50 000				450 000	210 000	28 000		10 000		9 000	160 000	100 000
5156	Pohonné hmoty	260 000	270 000	270 000				25 000	65 000		85 000		45 000								50 000						
5161	Služby pošt	544 000	544 000	544 000					500 000				0		4 000	40 000											
5162	Telefony	484 000	484 000	484 000				50 000	300 000		12 000		25 000		15 000				60 000		12 000						10 000
5163	Pojištění+bank.popl.	716 000	756 000	756 000	90 000		660 000														6 000						
5164	Nájemné	1 649 649	1 829 649	1 803 149			22 000						80 000		160 000		46 000	59 321								700 000	
5166	Právní služby	516 000	920 000	935 000					665 000				0														
5167	Školení a vzdělávání	232 000	297 000	197 000				15 000	95 000		5 000		57 000								25 000						
5168	Služby zpracování podkladů	405 000	405 000	405 000			165 000																				
5169	Nákup služeb	14 551 350	14 852 313	15 482 813			50 000	50 000	776 000		20 000	300 000	13 000	53 000	748 000	450 000	342 500	439 613	122 000	170 000	60 000		10 000	0	85 000	240 000	16 000
5171	Opravy a udržování	8 509 814	8 702 188	8 684 188			0		235 000		25 000		40 000		45 000			567 223	190 000	552 414	100 000	200 000		40 000	365 000	150 000	100 000
5172	Programové vybavení	1 195 000	1 135 000	1 135 000					1 025 000		15 000		30 000	15 000	20 000				10 000		20 000						
5173	Cestovné	67 000	67 000	67 000				30 000	30 000		1 000		5 000		1 000												
5175	Pohoštění	218 000	218 000	218 000				40 000	100 000		12 000		0		1 000		50 000				15 000						0
5179	Ostatní nákupy	0	0	0					0				0														
5192	Poskytnuté náhrady	130 000	130 000	130 000				130 000																			
5193	Dopr. obslužnost	1 350 000	1 350 000	1 350 000																							
5194	Věcné dary	150 000	150 000	150 000				20 000	60 000		10 000		10 000				50 000										
5329	Neivestiční příspěvek	535 500	535 500	535 500			535 500																				
5331	Neinvest. přísp. org.	14 868 660	14 891 660	15 099 725						8 764 725																2 358 000	
5342	Převody sociálnímu fondu	0	0	0																							
5361	Nákup kolků	13 000	13 000	13 000					10 000				3 000														
5362	Platby daní a poplatků	557 116	618 116	3 718 116			3 450 000		86 000		5 000		3 000		4 000		15 000										
5410	Sociální dávky	0	0	0																							
5492	Finanční dary	60 000	60 000	60 000				60 000																			
5499	Převody vl. fondům	636 090	636 090	636 090			636 090																				
5222	příspěvky spolkům	1 100 000	1 100 000	1 100 000																					1 100 000		
5221	Neinvesticni transfer.obecne	0	0	0																							
5909	Ostatní výdaje, rezerva	0	0	0																							
5902	Ostatní výdaje, z finac.	0	0	0																							
51-9xx		**56 787 179**	**58 721 816**	**62 503 881**	**90 000**	**0**	**5 518 590**	**508 000**	**5 387 000**	**8 764 725**	**330 000**	**300 000**	**457 000**	**77 000**	**1 493 000**	**490 000**	**658 500**	**1 266 157**	**2 307 000**	**1 462 414**	**739 000**	**200 000**	**20 000**	**100 000**	**1 559 000**	**4 818 000**	**396 000**
5141	Úroky	2 650 000	2 650 000	2 400 000	2 400 000																						
5XXX	**Neinvest. výdaje**	**87 909 693**	**89 870 330**	**93 507 575**	**2 490 000**	**0**	**5 518 590**	**2 758 191**	**25 692 380**	**8 764 725**	**1 765 544**	**300 000**	**3 498 648**	**93 130**	**2 735 678**	**630 456**	**658 500**	**1 266 157**	**2 336 572**	**1 462 414**	**834 047**	**200 000**	**20 000**	**100 000**	**1 559 000**	**4 818 000**	**443 047**
		0	0	0																							
6111	Programové vybavení	0	0	0					0				0														
6121	Budovy, haly a stavby	19 259 933	19 665 133	19 325 133											0			0	0	4 485 020				120 000	80 000	30 000	60 000
6121	Projektová dokumentace	7 943 765	7 781 542	7 781 542											100 000			695 022		268 000	100 000				0	900 000	
6122	Stroje a zařízení	0	0	0					0																		
6123	Dopravní prostředky	700 000	679 000	679 000					329 000		0		350 000								0						
6125	Výpočetní technika	0	0	0					0				0														
6129	HIM	0	0	0																							
6130	Pozemky	6 659 730	6 659 730	6 679 730			4 054 730																			50 000	
6351	Investiční příspěvek	2 270 000	2 270 000	2 061 935						2 061 935																	
8115	Rezervy účelové	0	0	0																							
8115	Rezervy na projekty 2016	118 555	106 047	233 067			233 067																				
6349	Investiční příspěvek-úvěr	1 500 000	1 500 000	1 500 000			1 500 000																				
6XXX	**Investiční výdaje**	**38 451 983**	**38 661 451**	**38 260 407**	**0**	**0**	**5 787 797**	**0**	**329 000**	**2 061 935**	**0**	**0**	**350 000**	**0**	**100 000**	**0**	**0**	**695 022**	**0**	**4 753 020**	**100 000**	**0**	**0**	**120 000**	**80 000**	**980 000**	**60 000**
8124	Splátky jistiny	11 409 092	11 409 092	11 409 092		11 409 092																					
8XXX	**Splátky jistiny**	**11 409 092**	**11 409 092**	**11 409 092**	**0**	**11 409 092**	**0**	**0**	**0**	**0**	**0**	**0**	**0**	**0**	**0**	**0**	**0**	**0**	**0**	**0**	**0**	**0**	**0**	**0**	**0**	**0**	**0**
8115	Financování -develop	0	0	0																							
Celkem výdaje kapitol		**137 770 768**	**139 940 874**	**143 177 074**	**2 490 000**	**11 409 092**	**11 306 387**	**2 758 191**	**26 021 380**	**10 826 660**	**1 765 544**	**300 000**	**3 848 648**	**93 130**	**2 835 678**	**630 456**	**658 500**	**1 961 179**	**2 336 572**	**6 215 434**	**934 047**	**200 000**	**20 000**	**220 000**	**1 639 000**	**5 798 000**	**503 047**
Hospodářský výsledek		**0**	**0**	**0**																							

Návrh RO č.5 na rok 2016

Přehled výdajů jednotlivých kapitol

v Kč

									92 000	88 500					50 000	50 000		150 000					60 000				250 000		
									TSÚ			TSÚ	TSÚ	TSÚ	TSÚ		630 500		TSÚ	TSÚ							TSÚ		
Pol	**Ukazatel**	**MDDM**	**MŠ Prk**	**MŠ Koll**	**Jíd. ZŠ**	**Jíd. MŠ**	**MŠ Cuk.**	**Úz.plán**	**VO**	**Silnice**	**Doprava**	**Vodovod**	**Vodovod - obn.**	**Kanalizace**	**Kanalizace - obn.**	**Inž.sítě**	**Lesy**	**Popelnice**	**Odpady**	**Čer. skl.**	**Povodeň**	**Příroda**	**Rybníky**	**Park Úvaly vinice**	**Sběr. dv.**	**Pošembeří**	**Cyklostezky**
		3421	3111/303	3111/311	3141/309	3141/308-312	3111/306	3635	3631	2212	2221	2310	2310/1	2321/38	2321/1	3633	1036	3722/1	3722/34	3729	3744	3749	3749/2	3749/1	3722/36	3329	2212/1
5011	Platy zaměstnanců																	0									
5021	Ostatní osobní výdaje																										
5023	Odměny zastupitelů																										
5024	Odstupné zastupitelé																										
5029	Refundace																										
5031	Sociální pojištění																	0									
5032	Zdravotní pojištění																	0									
5038	Ostatní pojistné																	0									
50xx	**Osobní náklady celkem**	**0**	**0**	**0**	**0**	**0**	**0**	**0**	**0**	**0**	**0**	**0**	**0**	**0**	**0**	**0**	**0**	**0**	**0**	**0**	**0**	**0**	**0**	**0**	**0**	**0**	**0**
5178	Leasing																										
5132	Ochranné pomůcky																	0									
5134	Prádlo, oděv, obuv																										
5136	Knihy, tisk																										
5137	DHIM		18 000																								
5139	Materiál									250 000												82 300	50 000	0			
5151	Voda						5 000																				
5153	Plyn						16 000																				
5154	Elektrická energie						50 000		606 000	61 000		84 000															
5156	Pohonné hmoty																	0									
5161	Služby pošt																										
5162	Telefony																										
5163	Pojištění+bank.popl.																										
5164	Nájemné		673 000							50 490													0	12 338			
5166	Právní služby							270 000																			
5167	Školení a vzdělávání																										
5168	Služby zpracování podkladů			130 000																	0			110 000			
5169	Nákup služeb	30 000	20 000	85 000		15 000	80 000	50 000	844 350	718 500		300 000		130 000		200 000	60 000	5 100 000	732 350	0	16 500	451 000	520 000		2 140 000	0	
5171	Opravy a udržování	150 000	2 000	400 000	100 000	10 000	150 000		330 000	1 459 151		500 000	892 300	921 100	780 000	380 000											
5172	Programové vybavení																										
5173	Cestovné																										
5175	Pohoštění																										
5179	Ostatní nákupy																										
5192	Poskytnuté nahrady																										
5193	Dopr. obslužnost										1 350 000																
5194	Věcné dary																										
5329	Neivestiční příspěvek																										
5331	Neinvest. přísp. org.	450 000		1 750 000	1 357 000	120 000	300 000																				
5342	Převody sociálnímu fondu																										
5361	Nákup kolků																										
5362	Platby daní a poplatků									155 116																	
5410	Sociální dávky																										
5492	Finanční dary																										
5499	Převody vl. fondům																										
5222	příspěvky spolkům																										
5221	Neinvesticni transfer.obecne																										
5909	Ostatní výdaje, rezerva																										
5902	Ostatní výdaje, z finac.																										
51-9xx		**630 000**	**713 000**	**2 365 000**	**1 457 000**	**145 000**	**601 000**	**320 000**	**1 780 350**	**2 694 257**	**1 350 000**	**884 000**	**892 300**	**1 051 100**	**780 000**	**580 000**	**60 000**	**5 100 000**	**732 350**	**0**	**16 500**	**533 300**	**570 000**	**122 338**	**2 140 000**	**0**	**0**
5141	Úroky																										
5XXX	**Neinvest. výdaje**	**630 000**	**713 000**	**2 365 000**	**1 457 000**	**145 000**	**601 000**	**320 000**	**1 780 350**	**2 694 257**	**1 350 000**	**884 000**	**892 300**	**1 051 100**	**780 000**	**580 000**	**60 000**	**5 100 000**	**732 350**	**0**	**16 500**	**533 300**	**570 000**	**122 338**	**2 140 000**	**0**	**0**
6111	Programové vybavení																										
6121	Budovy, haly a stavby		0	174 000			30 000		2 082 500	11 393 613		0	0	570 000		100 000					30 000	0		110 000		60 000	0
6121	Projektová dokumentace		0	225 000	80 000		0	36 300		2 942 506		0		1 262 600		168 114					0	634 000				0	370 000
6122	Stroje a zařízení																										
6123	Dopravní prostředky																	0									
6125	Výpočetní technika																										
6129	HIM																										
6130	Pozemky									2 575 000																	
6351	Investiční příspěvek																										
8115	Rezervy účelové																										
8115	Rezervy na projekty 2016																										
6349	Investiční příspěvek-úvěr																										
6XXX	**Investiční výdaje**	**0**	**0**	**399 000**	**80 000**	**0**	**30 000**	**36 300**	**2 082 500**	**16 911 119**	**0**	**0**	**0**	**1 832 600**	**0**	**268 114**	**0**	**0**	**0**	**0**	**30 000**	**634 000**	**0**	**110 000**	**0**	**60 000**	**370 000**
8124	Splátky jistiny																										
8XXX	**Splátky jistiny**	**0**	**0**	**0**	**0**	**0**	**0**	**0**	**0**	**0**	**0**	**0**	**0**	**0**	**0**	**0**	**0**	**0**	**0**	**0**	**0**	**0**	**0**	**0**	**0**	**0**	**0**
8115	Financování -develop																										
Celkem	**výdaje kapitol**	**630 000**	**713 000**	**2 764 000**	**1 537 000**	**145 000**	**631 000**	**356 300**	**3 862 850**	**19 605 376**	**1 350 000**	**884 000**	**892 300**	**2 883 700**	**780 000**	**848 114**	**60 000**	**5 100 000**	**732 350**	**0**	**46 500**	**1 167 300**	**570 000**	**232 338**	**2 140 000**	**60 000**	**370 000**
Hospodářský výsledek										-9 371 270																	

Návrh RO č.5 na rok 2016

Přehled výdajů jednotlivých kapitol

v Kč

Pol	Ukazatel	zeleň				
		3745				
5011	Platy zaměstnanců		18 196 947	187 247		
5021	Ostatní osobní výdaje		1 425 000	-95 000		
5023	Odměny zastupitelů		1 674 000	0		
5024	Odstupné zastupitelé		0	0		
5029	Refundace		30 000	0		
5031	Sociální pojištění		5 285 987	16 562		
5032	Zdravotní pojištění		1 902 955	5 962		
5038	Ostatní pojistné		88 805	278		
50xx	**Osobní náklady celkem**	**0**	28 603 694	115 049	0,46	0,44
5178	Leasing		0	0		
5132	Ochranné pomůcky		0	0		
5134	Prádlo, oděv, obuv		300 000	180 000	0,00	0,00
5136	Knihy, tisk		201 000	-60 000	0,00	0,00
5137	DHIM		946 000	298 000	0,02	0,01
5139	Materiál		1 581 300	162 300	0,03	0,02
5151	Voda		638 000	230 000	0,01	0,01
5153	Plyn		3 081 000	5 000	0,05	0,05
5154	Elektrická energie		1 983 000	14 000	0,02	0,02
5156	Pohonné hmoty		270 000	0	0,01	0,00
5161	Služby pošt		544 000	0	0,01	0,01
5162	Telefony		484 000	0	0,01	0,01
5163	Pojištění+bank.popl.		756 000	90 000	0,01	0,01
5164	Nájemné		1 803 149	175 500	0,02	0,03
5166	Právní služby		935 000	419 000	0,01	0,01
5167	Školení a vzdělávání		197 000	-25 000	0,00	0,00
5168	Služby zpracování podkladů		405 000	0	0,01	0,00
5169	Nákup služeb	**45 000**	15 482 813	1 476 663	0,23	0,19
5171	Opravy a udržování		8 684 188	636 788	0,21	0,13
5172	Programové vybavení		1 135 000	-60 000	0,01	0,02
5173	Cestovné		67 000	0	0,00	0,00
5175	Pohoštění		218 000	0	0,00	0,00
5179	Ostatní nákupy		0	0	0,00	0,00
5192	Poskytnuté nahrady		130 000	0	0,00	0,00
5193	Dopr. obslužnost		1 350 000	0	0,01	0,02
5194	Věcné dary		150 000	0	0,00	0,00
5329	Neivestiční příspěvek		535 500	0	0,01	0,01
5331	Neinvest. přísp. org.		15 099 725	787 725	0,14	0,22
5342	Převody sociálnímu fondu		0	0	0,00	0,00
5361	Nákup kolků		13 000	0	0,00	0,00
5362	Platby daní a poplatků		3 718 116	3 161 000	0,01	0,01
5410	Sociální dávky		0	0	0,00	0,00
5492	Finanční dary		60 000	0	0,00	0,00
5499	Převody vl. fondům		636 090	0	0,01	0,01
5222	příspěvky spolkům		1 100 000	200 000	0,04	0,01
5221	Neinvesticni transfer.obecne		0	0	0,00	0,00
5909	Ostatní výdaje, rezerva		0	0	0,00	0,00
5902	Ostatní výdaje, z finac.		0	0	0,00	0,00
51-9xx		**45 000**	62 503 881	7 690 976	0,89	0,81
5141	Úroky		2 400 000	-250 000	0,04	0,04
5XXX	**Neinvest. výdaje**	**45 000**	93 507 575	7 556 026	1,39	1,30
			0	0	0,00	0,00
6111	Programové vybavení		0	0	0,01	0,00
6121	Budovy, haly a stavby		19 325 133	-610 800	1,01	0,28
6121	Projektová dokumentace		7 781 542	187 777	0,13	0,10
6122	Stroje a zařízení		0	0	0,00	0,00
6123	Dopravní prostředky		679 000	-21 000	0,02	0,01
6125	Výpočetní technika		0	0	0,07	0,00
6129	HIM		0	0	0,00	0,00
6130	Pozemky		6 679 730	20 000	0,05	0,08
6351	Investiční příspěvek		2 061 935	-208 065	0,01	0,04
8115	Rezervy účelové		0	0	0,00	0,00
8115	Rezervy na projekty 2016		233 067	-343 173	0,01	0,08
6349	Investiční příspěvek-úvěr		1 500 000	0	0,02	0,02
6XXX	**Investiční výdaje**	**0**	38 260 407	-975 261	1,32	0,61
			0	0	0,00	0,00
8124	Splátky jistiny		11 409 092	0	0,16	0,17
8XXX	**Splátky jistiny**	**0**	11 409 092	0	0,16	0,17
8115	Financování -develop		0	0	0,00	0,00
Celkem	**výdaje kapitol**	**45 000**	143 177 074	6 580 765	2,88	2,07
Hospodářský výsledek						

Zastupitelstvo města Úvaly
Materiál k projednání

Číslo materiálu: **MZ-718-2016**
Zařazen na: 10.11.2016

Věc: Kupní smlouva - pozemek pod komunikací Na Spojce

MATERIÁL PŘEDKLÁDÁ: Mgr. Petr Borecký, Starosta

PODSTATA PROJEDNÁVANÉ VĚCI:

Rada města na svém jednání dne 11.10.2016 doporučila zastupitelstvu usnesením č. R- 433/2016 schválit koupi pozemku a uzavření Kupní smlouvy na odkoupení pozemku pod komunikací - ul. Na Spojce, pozemek parc.č. 3017/3 v k.ú. Úvaly u Prahy. Tento pozemek je ve vlastnictví soukromé osoby. S vlastníkem byla vedena jednání a na jejich základě došlo k dohodě o odprodeji tohoto pozemku. Zároveň je zastupitelstvu města předkládána Kupní smlouva, odsouhlasená vlastníkem pozemku. Výkup je prováděn za celkovou kupní cenu 15 040,- tzn.160 Kč /m^2.

Kupní smlouva byla doplněna a odsouhlasena právním zástupcem města.
Dopad na rozpočet: 15 040Kč, kapitola 2212, položka 6130

DOPAD NA ROZPOČET: Usnesení má vliv na rozpočet města

NÁVRH USNESENÍ:

Zastupitelstvo města Úvaly

I. schvaluje

koupi pozemku a uzavření Kupní smlouvu mezi městem Úvaly se sídlem Pražská 276, 250 82 Úvaly, IČO 240931a T****** Č*********, bytem ****** ****, **** ** *****, r.č. ********** na pozemek parc.č. 3017/3 v k.ú. Úvaly o celk. výměře 94 m^2 - ostatní plocha, ostatní komunikace, zaps. na LV č. 1123 za celkovou kupní cenu 15 040,- (tj. 160,-Kč/m^2)

II. pověřuje

1. Starostu
   1. podpisem kupní smlouvy

III. ukládá

1. Starostovi
   1. zajistit realizaci tohoto usnesení prostřednictvím OŽPÚR

Výsledek hlasování:

PRO PROTI ZDRŽEL SE

PŘÍLOHY:

Příloha č.1 k materiálu Zastupitelstva města Úvaly - zákres v katastrální mapě
Příloha č.1 k usnesení Zastupitelstva města Úvaly - kupní smlouva veřejná
Příloha č.2 k usnesení Zastupitelstva města Úvaly - kupní smlouva neveřejná

ZPRACOVAL: Ing. Renata Stojecová, Ph.D., Odbor životního prostředí a územního rozvoje

2979
2970
3066
2978
2977
2971
3068
3064
2972
2976/2
2973
3067
2975
2974
3061
2976/3
2976/1
3017/3
3017/5
3017/6
3017/4
3048/9
3048/3
3017/2 Na spoice
3035/2
3035/1
3034
3036
3016/3
3016/4
3032
3037
3015
3028
3038
3013
3031
3039/1
3010
3029
3027

Kupní smlouva k věci nemovité
uzavřená podle § 2079 a.n. občanského zákoníku

Smluvní strany

T[redacted] Č[redacted]
trvale bytem [redacted]
RČ [redacted]
(dále jen jako „**prodávající**“)

a

Město Úvaly
IČ: 240931
sídlo: Pražská 276, 250 82, Úvaly
bankovní účet č.: 19 -1524201/0100
zastoupené starostou města Petrem Boreckým
(dále jen „**kupující**“)

(společně též jako „smluvní strany“)

uzavírají níže uvedeného dne, měsíce a roku v souladu s ustanovením § 2079 a násl. zákona č. 89/2012 Sb., občanský zákoník, ve znění pozdějších předpisů, tuto **kupní smlouvu:**

I. Předmět smlouvy

1. Prodávající prohlašuje, že je výlučným vlastníkem pozemku parc.č. 3017/3 o výměře 94 m^2, druh pozemku ostatní plocha, ostatní komunikace, vše zapsáno na LV č.1123 u Katastrálního úřadu pro Středočeský kraj, katastrální pracoviště Praha východ, obec Úvaly, katastrální území Úvaly u Prahy (dále jen „nemovitost“).

2. Kupující kupuje pozemek specifikovaný v předchozím odstavci za kupní cenu uvedenou v čl. II. této smlouvy.
3. Pozemek je zatížen těmito věcnými břemeny:
   a) Věcné břemeno zřízení a provozování zařízení distribuční soustavy dle čl. III. smlouvy a gpl. 2416-17/2012 pro společnost ČEZ Distribuce, a. s., Teplická 874/8, 40502 Děčín - Děčín IV-Podmokly, IČO:24729035. Smlouva o zřízení věcného břemene - úplatná ze dne 25.03.2013. Právní účinky vkladu práva ke dni 24.04.2013. Zápis proveden dne 06.05.2013.
4. Pozemek není zatížen nájemní smlouvou.

II. Kupní cena

1. Kupní cena převáděné nemovitosti, tak jak je vymezená v čl. 1 této smlouvy, byla stanovena v celkové výši 15 040,- Kč (*slovy: patnácttísícčtyřicet korun českých*).

2. Kupující se zavazují uhradit prodávajícímu kupní cenu ve výši sjednané v předchozím odstavci nejpozději 21 dnů od doručení oznámení o zápisu do katastru nemovitostí od Katastrálního úřadu na bankovní účet prodávajícího [redacted]

3. Kupní cena nezahrnuje daň z nabytí nemovitých věcí, kterou v souladu s dohodou stran učiněnou v této kupní smlouvě a § 1 odst. 1 písm. a) zákonného opatření Senátu č. 340/2013 Sb., hradí kupující jako nabyvatel, tj. kupující.

III. Prohlášení smluvních stran

1. Kupující prohlašuje, že je mu znám stav, charakter a druh nemovitosti a zavazuje se včas zaplatit kupní cenu a převzít nemovitost do svého výlučného vlastnictví se všemi právy a povinnostmi. Kupující dále prohlašuje a podpisem této smlouvy potvrzuje, že mu byly prodávajícím předloženy veškeré jím požadované informace a dokumenty vztahující se k nemovitosti a že mu prodávající umožnil prověřit stav nemovitosti bez omezení.

2. Smluvní strany se zavazují, že si vzájemně poskytnou veškerou potřebnou součinnost ve všech záležitostech spojených s prodejem nemovitosti a s převodem vlastnického práva k němu.

3. Prodávající prohlašuje a odpovídá kupujícímu za to, že ke dni podpisu této smlouvy:

   - ohledně předmětu převodu neučinil ke dni uzavření této smlouvy žádné právní jednání směřující k převodu vlastnického práva k předmětu převodu na jinou osobu ve smyslu ust. § 1100 odst. 2 občanského zákoníku,
   - jí není známo, že by si jakákoliv třetí osoba činila jakékoliv právo nebo nárok (např. na vlastnictví, nájemní právo, věcné břemeno) ve vztahu k předmětu převodu, např. vyplývající z restitučních či rehabilitačních předpisů, s výjimkou práv založených Nájemní smlouvou,
   - neběží žádné spory zejména soudní (včetně sporů před rozhodci nebo rozhodčími soudy), vztahující se k předmětu převodu, a to ani spory týkající se nájemních a sousedských vztahů, neběží žádné správní řízení, jehož by si kupující nebyl vědom, a to ani řízení na příslušném katastrálním úřadu týkající se předmětu převodu, nebylo vydáno žádné rozhodnutí, které by zakazovalo užívat předmět převodu určitým způsobem nebo všeobecně,
   - v současné době neexistují žádné právní povinnosti a nevyřízená úřední rozhodnutí s věcným účinkem vztahujícím se k předmětu převodu,
   - nemá žádné nedoplatky na daních nebo na poplatcích, ani jiné nedoplatky či dluhy, na základě kterých by mohl vzniknout jakýkoli závazek či omezení týkající se předmětu převodu (např. zákonné zástavní právo, soudcovské zástavní právo, exekutorské zástavní právo, zástavní právo, věcné břemeno apod.) a které by mohly vést k omezení práv nakládat s předmětem převodu a k případnému uspokojení nároků třetích osob zpeněžením předmětu převodu,
   - v předmětu převodu nemá sídlo žádná právnická osoba a trvalý pobyt či místo podnikání žádná fyzická osoba a na předmětu převodu neváznou žádné dluhy, věcná břemena, služebnosti, zástavní práva, právo stavby, právo nájmu, pachtu či jiná práva či povinnosti ve prospěch třetích osob, která by kupujícímu jakkoliv ztěžovala nebo

znemožňovala výkon jeho vlastnického práva, s výjimkou práv založených nájemní smlouvou (byla-li sjednána),

- ke dni uzavření této smlouvy nebylo vůči ní zahájeno insolvenční řízení a není jí známo, že by na ni byl podán insolvenční návrh, není vůči ní vykonatelné žádné rozhodnutí orgánu veřejné moci a neexistuje ani žádná jiná veřejná či soukromá listina, která by mohla být podkladem pro podání návrhu na nařízení exekuce či výkon rozhodnutí,
- k předmětu převodu nemá předkupní právo žádná osoba ani stát, tj. Česká republika, nebo jiný orgán veřejné moci či úřad,
- že mu není známo, že by předmět kupní smlouvy byl zatížen ekologickou zátěží,
- je oprávněna tuto smlouvu uzavřít a řádně plnit závazky v ní obsažené, neexistuje žádný závazek vůči jiné osobě, ani nárok státu, finančního úřadu nebo jiného orgánu státní správy nebo samosprávy, který by prodávající bránil uzavřít a plnit tuto smlouvu,
- jí není známa žádná překážka, která by jí znemožňovala uzavření této smlouvy a pro kterou by Katastrální úřad nepovolil vklad vlastnického práva ve prospěch kupujícího,
- žádná třetí osoba nevznesla ve vztahu k předmětu převodu jakýkoliv nárok, v jehož důsledku by mohlo dojít k omezení práva prodávající předmět převodu prodat kupujícímu,
- nezamlčela kupujícímu žádné skutečnosti, jež by mohly ovlivnit jakýmkoliv způsobem jeho rozhodnutí do svého vlastnictví převzít předmět převodu
- Prodávající dále prohlašuje, že nemá žádné věřitele, k jejichž zkrácení ve smyslu § 589 občanského zákoníku by mohlo převodem předmětu převodu dojít a s předmětem převodu nesouvisí žádné dluhy, které by mohly na kupujícího ve smyslu § 1893 občanského zákoníku přejít.

4. Prodávající prohlašuje, že neexistují žádné jiné smlouvy či dohody, které by ohledně předmětu převodu dle této smlouvy zakládaly výše uvedená práva, jež dosud nejsou zapsána v katastru nemovitostí, pokud se tam zapisují, a ani nejsou u příslušného katastrálního úřadu ohledně předmětu převodu podle této smlouvy podány žádné návrhy, o nichž dosud nebylo pravomocně rozhodnuto.

5. Prodávající se zavazuje, že po uzavření této smlouvy ve prospěch kupujícího podle této smlouvy nezatíží předmět převodu závazky ve prospěch svůj ani třetích osob žádným věcným právem, nájemním ani jakýmkoli jiným právem a ani jinak předmět převodu podle této smlouvy nezatíží.

6. Kupující prohlašuje, že se před podpisem této smlouvy seznámil s faktickým i právním stavem nemovitosti, s jeho součástmi i příslušenstvím, jakož i s přístupem k němu a v tomto stavu nemovitosti přebírá do svého vlastnictví. Kupující prohlašuje, že touto smlouvou na sebe přebírá veškerá práva a povinnosti vlastníka nemovitosti vyplývající ze zákona.

7. Kupující bere na vědomí, že jiné závady, než ty, které jsou zapsané ve veřejném seznamu (katastr nemovitostí) a uvedené v této smlouvě na něho přejdou pouze tehdy, měl-li a mohl-li je z okolností zjistit nebo bylo-li to ujednáno anebo stanoví-li tak zákon, přičemž prodávající podpisem této smlouvy kupujícího ujišťuje, že předmět převodu nemá žádné závady, které nebylo možné zjistit během standardní prohlídky předmětu převodu.

8. V případě, že se tvrzení prodávající uvedená v čl. III. odst. 3 a 4. této smlouvy projeví jako

nepravdivá, je kupující oprávněn od této smlouvy odstoupit. V případě, že kupující od této smlouvy odstoupí dle předchozí věty, je prodávající povinen zaplatit kupujícímu smluvní pokutu 100.000,- Kč. Zaplacením smluvní pokuty není dotčeno právo kupujícího na náhradu škody v plné výši.

9. Odstoupením se tato smlouva od počátku ruší. Smluvní strany jsou si povinny bezodkladně vrátit již poskytnutá plnění a vzájemně se vypořádat podle zásad o bezdůvodném obohacení. Odstoupení musí být učiněno písemnou formou a musí být druhé smluvní straně doručeno. Odstoupením od smlouvy nezaniká právo smluvních stran na náhradu škody způsobenou uvedením nepravdivých, neúplných či nepřesných údajů v této smlouvě, či porušením povinností či závazků. Odstoupení od smlouvy je účinné okamžikem doručení projevu vůle o odstoupení druhé straně. Pro případ odstoupení od této smlouvy se smluvní strany dohodly, že prodávající není povinen se finančně vypořádat s kupujícím do doby, než bude prodávající opět evidován na příslušném listu vlastnictví jako vlastník předmětu smlouvy a současně na předmětu smlouvy nebude váznout žádné zástavní právo ani jiné omezení zřízené kupujícím.

10. Kupující potvrzuje, že se osobně seznámil se stavem převáděné nemovitosti a v tomto stavu je takto po důkladném zvážení a prohlídce kupuje do svého výlučného vlastnictví.

11. Smluvní strany prohlašují, že jsou si vědomi povinnosti daňového přiznání a způsobu vyměřování daně v souladu s platnými právními předpisy. Kupující se zavazuje uhradit daň z nabytí nemovitých věcí v termínu a výši dle právních předpisů platných v době uzavření kupní smlouvy.

IV. Převod vlastnického práva

1. Vlastnické právo k nemovitosti přechází na kupujícího vkladem vlastnického práva v jeho prospěch do katastru nemovitostí u příslušného katastrálního úřadu zpětně ke dni podání návrhu na povolení vkladu vlastnického práva. Ke stejném dni přechází na kupujícího nebezpečí škody na nemovitosti.
2. Smluvní strany podepíší návrh na vklad vlastnického práva do katastru nemovitostí zároveň s podpisem této smlouvy s tím, že podepsaný návrh zůstane v dispozici prodávajícího, který jej doručí příslušnému katastru nemovitostí do pěti pracovních dnů po té, co bude uhrazena první splátka kupní ceny dle této smlouvy. Správní poplatek za vklad vlastnického práva uhradí kupující.
3. Smluvní strany se zavazují poskytnout katastrálnímu úřadu potřebnou součinnost a zavazují se doložit na výzvu katastrálního úřadu veškeré požadované podklady, popřípadě doplnit či změnit tuto smlouvu nebo návrh na vklad do katastru nemovitostí anebo odstranit vytýkané vady v souladu s požadavky příslušného katastrálního úřadu.
4. Smluvní strany prohlašují, že se až do provedení vkladu podle tohoto článku zdrží jakýchkoliv činností, které by vedly ke zmaření či ztížení tohoto úkonu.
5. V případě zamítnutí návrhu na vklad vlastnického práva dle této smlouvy příslušným katastrálním úřadem, se tato smlouva dnem nabytí právní moci tohoto zamítavého rozhodnutí od samého počátku ruší a smluvní strany jsou si povinny do 30 dnů od doručení zamítavého rozhodnutí katastrálního úřadu vrátit vše, co na základě této smlouvy nabyly.
6. Prodávající se zavazuje kupujícímu předat nemovitost nejpozději do 5 dnů od dne, ve kterém příslušný katastrální úřad povolí vklad vlastnického práva dle této kupní smlouvy ve prospěch kupujícího a kupující se zavazuje nemovitost v této lhůtě fakticky převzít.

Nesplní-li kupující svou povinnost nemovitost převzít, považuje se nemovitost za předanou šestý den po dni, ve kterém příslušný katastrální úřad povolí vklad vlastnického práva dle této kupní smlouvy.

V. Závazek k vybudování vjezdu na pozemek prodávajícího

1. Kupující se zavazuje, že v rámci rekonstrukce chodníku v ulici, kde je nemovitost, vybuduje z místní pozemní komunikace přes chodník vjezd na pozemek číslo 29766/2 v k.ú. Úvaly, vedené na LV 1123 pro osobní motorová vozidla. Umístění této stavby vjezdu na pozemek jsou orientačně vyznačeny nákresem, který tvoří přílohu č. 1 smlouvy.
2. Kupující se v souladu s realizací rekonstrukce chodníku zavazuje, že prodávajícímu předloží stavebně technické řešení vjezdu na pozemek k odsouhlasení.

VI. Závěrečná ustanovení

1. Práva a povinnosti z této smlouvy vyplývající a ve smlouvě neupravené se řídí příslušnými ustanoveními zákona 89/2012 Sb., občanského zákoníku, ve znění pozdějších předpisů a s obsahem smlouvy souvisejících předpisů. Pokud by bylo jedno z výše uvedených ustanovení zcela nebo zčásti právně neúčinné, zůstává tím nedotčena právní účinnost ostatních ustanovení. Totéž platí i pro případ smluvní mezery.
2. Strany prohlašují, že skutečnosti uvedené v této Smlouvě nepovažují za obchodní tajemství ve smyslu § 504 zákona 89/2012 Sb., občanského zákoníku, ve znění pozdějších předpisů tímto výslovně souhlasí se zveřejněním veškerých náležitostí a podmínek této smlouvy a/nebo souvisejících dokumentů a informací, včetně zveřejnění této smlouvy jako celku, v rámci informací zpřístupňovaných veřejnosti bez stanovení jakýchkoli dalších podmínek, a to i prostřednictvím dálkového přístupu, zejména na webových stránkách města.

a. Tuto Smlouvu je možné měnit pouze písemnou dohodou smluvních stran ve formě vzestupně číslovaných dodatků této Smlouvy, podepsaných oprávněnými zástupci smluvních stran. Žádné úkony či jednání ze strany jedné smluvní strany nelze považovat za příslib uzavření smlouvy nebo dodatku k této smlouvě. V souladu s ustanovením § 1740 odstavce 3 občanského zákoníku smluvní strany nepřipouští přijetí návrhu na uzavření smlouvy s dodatkem nebo odchylkou, čímž druhá smluvní strana podpisem smlouvy souhlasí. Smluvní strany se dále dohodly, že možnost zhojení nedostatku písemné formy právního jednání se vylučuje, a že neplatnost právního jednání, pro nějž si smluvní strany sjednaly písemnou formu, lze namítnout kdykoliv, tedy že mezi smluvními stranami neplatí ustanovení § 582 odstavce 1 první věta a odstavce 2 občanského zákoníku. Současně je zde platná podmínka, že smlouvu a dodatky smlouvy musí odsouhlasit orgán města, který schválil tuto smlouvu, jinak je takové ujednání (smlouva či dodatek) podle zákona o obcích absolutně neplatné.

3. Prodávající dále prohlašuje, že bere na vědomí skutečnost, že povinný ve smyslu § 5 odst. 2 písm. b) zákona 101/2000 Sb. zpracovává a shromažďuje osobní údaje dárce za účelem realizace této smlouvy, a výslovně souhlasí s tím, aby obdarovaný ve smyslu § 11 zákona 101/2000 Sb. shromáždil a zpracoval o něm údaje v souvislosti s touto uzavíranou smlouvou. Tyto osobní údaje nebudou obdarovaným jiným způsobem využívány ani evidovány, pokud tak nestanový zákon.

4. Smluvní strany souhlasí s tím, že text smlouvy je veřejně přístupnou listinou ve smyslu zákona č. 106/1999 Sb. o svobodném přístupu k informacím, ve znění pozdějších předpisů, a že město jako povinný subjekt má povinnost na žádost poskytnout informace o tomto smluvním vztahu včetně poskytnutí kopie smlouvy. Při poskytnutí informace bude postupováno v souladu se zákonem č. 101/2000 Sb. o ochraně osobních údajů a o změně některých zákonů, ve znění pozdějších předpisů.
5. Město Úvaly má zřízeny transparentní účty, které jsou k nahlédnutí na webových stránkách města (www.mestouvaly.cz) a který je uveden shora v této smlouvě. V případě, že prodávající nesouhlasí s uvedením platby na transparentní účet města, má možnost platbu uskutečnit v pokladně Městského úřadu Úvaly nebo na běžný účet 5000128584/0600 GE Money Bank. Na transparentních účtech jsou zveřejněny tyto informace: - zaúčtovaná částka a měna, datum připsání platby na účet, - popis platby, - název a číslo účtu plátce, - zpráva pro příjemce, - variabilní, - konstantní, - specifický symbol, a i další text byl-li plátcem uveden jakož i text uvedený smluvní stranou k identifikaci platby směrem k veřejnosti.
6. Strany výslovně potvrzují, že nejsou slabší stranou ve smyslu § 433 a § 1798 a.n. občanského zákoníku, základní podmínky této smlouvy jsou výsledkem jednání stran a každá ze stran měla příležitost ovlivnit obsah této smlouvy.
7. Tato smlouva obsahuje úplné ujednání o předmětu smlouvy a všech náležitostech, které strany měly a chtěly ve smlouvě ujednat, a které považují za důležité pro závaznost této smlouvy. Žádný projev stran učiněný při jednání o této smlouvě ani projev učiněný po uzavření této smlouvy nesmí být vykládán v rozporu s výslovnými ustanoveními této smlouvy a nezakládá žádný závazek žádné ze stran.
8. Uzavření této smlouvy schválilo zastupitelstvo Města Úvaly usnesením č.…….. ze dne …… a pověřilo starostu města k jejímu podpisu.
9. Tato smlouva nabývá platnosti a účinnosti dnem podpisu poslední smluvní stranou za schválení zastupitelstva města Úvaly.
10. Tato smlouva je vyhotovena v **6** stejnopisech s platností originálu, z nichž tři vyhotovení obdrží kupující, dvě vyhotovení obdrží prodávající strana po podpisu této smlouvy, a jedno vyhotovení bude užito pro řízení na katastru nemovitostí.
11. Strany po přečtení této smlouvy prohlašují, že souhlasí s jejím obsahem, že tato smlouva byla sepsána vážně, určitě, srozumitelně a na základě jejich pravé a svobodné vůle určitě, nikoli v tísni nebo za nápadně nevýhodných podmínek, a že se dohodly o celém jejím obsahu, což potvrzují svými podpisy.

V Úvalech dne ……

Za kupujícího

V Úvalech dne ……

Za prodávajícího

Mgr. Petr Borecký
starosta města Úvaly

T[redacted] Č[redacted]

Zastupitelstvo města Úvaly
Materiál k projednání

Číslo materiálu: **MZ-745-2016**
Zařazen na: 10.11.2016

Věc: Kupní smlouvy - pozemek pod komunikací ul. Jedlová

MATERIÁL PŘEDKLÁDÁ: Mgr. Petr Borecký, Starosta

PODSTATA PROJEDNÁVANÉ VĚCI:

Rada města na svém jednání dne 11.10.2016 doporučila zastupitelstvu usnesením č. 431/2016 schválit koupi pozemku pod komunikací - ul. Jedlová, pozemek parc.č. 3399/101 v k.ú. Úvaly u Prahy. Podíly pozemku jsou ve vlastnictví soukromých osob. S vlastníky byla vedena jednání a na jejich základě došlo k dohodě o odprodeji těchto podílů pozemku. Zároveň jsou zastupitelstvu města předkládány Kupní smlouvy, odsouhlasené vlastníky pozemku. Výkup je prováděn za cenu 100 Kč/m^2.
Kupní smlouvy byly zpracovány dle vzoru právního zástupce města.
Dopad na rozpočet: 41 800 Kč, kapitola 2212, položka 6130

DOPAD NA ROZPOČET: Usnesení má vliv na rozpočet města

NÁVRH USNESENÍ:

Zastupitelstvo města Úvaly

I. schvaluje

1. koupi pozemku a uzavření Kupní smlouvy mezi městem Úvaly se sídlem Pražská 276, 250 82 Úvaly, IČO 00240931 a manželi M********* V******** r.č. ********** a **** M******** V********** r.č. **********, oba bytem ******* ****, *** ** ***** na spoluvlastnický podíl každý 1/12 pozemku parc.č. 3399/101 v k.ú. Úvaly o celk. výměře obou podílů 209 m^2 - orná půda, zaps. na LV č. 2402 za celkovou kupní cenu 20 900,- (tj. 100,-Kč/m^2)
2. koupi pozemku a uzavření Kupní smlouvy mezi městem Úvaly se sídlem Pražská 276, 250 82 Úvaly, IČO 00240931 a manželi **** J**** C********* r.č. ********** a **** Š***** C********** r.č. **********, oba bytem ******* ****, *** ** ***** na spoluvlastnický podíl 1/6 ve společném jmění manželů pozemku parc.č. 3399/101 v k.ú. Úvaly o celk. výměře obou podílů 209 m^2 - orná půda, zaps. na LV č. 2402 za celkovou kupní cenu 20 900,- (tj. 100,-Kč/m^2)

II. pověřuje

1. Starostu
   1. podpisem Kupních smluv dle přílohy

III. ukládá

1. Starostovi
   1. zajistit realizaci tohoto usnesení prostřednictvím OŽPÚR

Výsledek hlasování:

PRO PROTI ZDRŽEL SE

PŘÍLOHY:

Příloha č.1 k usnesení Zastupitelstva města Úvaly - kupní smlouva neveřejná
Příloha č.2 k usnesení Zastupitelstva města Úvaly - kupní smlouva veřejná
Příloha č.3 k usnesení Zastupitelstva města Úvaly - kupní smlouva neveřejná
Příloha č.4 k usnesení Zastupitelstva města Úvaly - kupní smlouva veřejná
Příloha č.1 k materiálu Zastupitelstva města Úvaly - zákres v katastrální mapě

ZPRACOVAL: Ing. Renata Stojecová, Ph.D., Odbor životního prostředí a územního rozvoje

Kupní smlouva k věci nemovité
uzavřená podle § 2079 a.n. občanského zákoníku

Smluvní strany

[redacted] J[redacted] C[redacted]
Trvale bytem: [redacted]
RČ: [redacted]
(dále jen jako prodávající 1)
a
[redacted] Š[redacted] C[redacted]
Trvale bytem: [redacted]
RČ: [redacted]
(dále jen jako prodávající 2)

(dále společně jen jako „**prodávající**“)

a

Město Úvaly
IČ: 240931
sídlo: Pražská 276, 250 82, Úvaly
bankovní účet č.: 19 -1524201/0100
zastoupené starostou města Petrem Boreckým
(dále jen „**kupující**“)

(společně též jako „smluvní strany“)

uzavírají níže uvedeného dne, měsíce a roku v souladu s ustanovením § 2079 a násl. zákona č. 89/2012 Sb., občanský zákoník, ve znění pozdějších předpisů, tuto **kupní smlouvu:**

I. Předmět smlouvy

1. Prodávající prohlašují, že jsou podílovými spoluvlastníky, a to podílu 1/6 ve společném jmění manželů pozemku parc.č.3399/101 o výměře 1254 m², vše zapsáno na LV č. 2402 u Katastrálního úřadu pro Středočeský kraj, katastrální pracoviště Praha východ, obec Úvaly, katastrální území Úvaly u Prahy (dále jen „nemovitost“).
2. Kupující kupuje pozemek specifikovaný v předchozím odstavci za kupní cenu uvedenou v čl. II. této smlouvy.
3. Pozemek je zatížen věcným břemenem, a to vstupu, chůze, jízdy a výstavby a strpění uložení inženýrských sítí, oprávnění pro KIS - GARANT, spol. s ručením omezeným, Žateckých 1212/20, 14000 Praha 4 - Nusle, IČO:46359478. Smlouva o zřízení věcného břemene je bezúplatná ze dne 27.11.2002.
4. Pozemek není zatížen nájemní smlouvou

II. Kupní cena

1. Kupní cena převáděné nemovitosti, tak jak je vymezená v čl. 1 této smlouvy, byla stanovena v celkové výši 20 900,- Kč (*slovy: dvacettisícdevětset korun českých*).
2. Kupující se zavazují uhradit prodávajícímu kupní cenu ve výši sjednané v předchozím odstavci nejpozději 21 dnů od doručení oznámení o zápisu do katastru nemovitostí od Katastrálního úřadu na bankovní účet prodávajícího ……..
3. Kupní cena nezahrnuje daň z nabytí nemovitých věcí, kterou v souladu s dohodou stran učiněnou v této kupní smlouvě a § 1 odst. 1 písm. a) zákonného opatření Senátu č. 340/2013 Sb., hradí kupující jako nabyvatel, tj. kupující.

III. Prohlášení smluvních stran

1. Kupující prohlašuje, že je mu znám stav, charakter a druh nemovitosti a zavazuje se včas zaplatit kupní cenu a převzít nemovitost do svého výlučného vlastnictví se všemi právy a povinnostmi. Kupující dále prohlašuje a podpisem této smlouvy potvrzuje, že mu byly prodávajícím předloženy veškeré jím požadované informace a dokumenty vztahující se k nemovitosti a že mu prodávající umožnil prověřit stav nemovitosti bez omezení.
2. Smluvní strany se zavazují, že si vzájemně poskytnou veškerou potřebnou součinnost ve všech záležitostech spojených s prodejem nemovitosti a s převodem vlastnického práva k němu.
3. Prodávající prohlašuje a odpovídá kupujícímu za to, že ke dni podpisu této smlouvy:
   - ohledně předmětu převodu neučinil ke dni uzavření této smlouvy žádné právní jednání směřující k převodu vlastnického práva k předmětu převodu na jinou osobu ve smyslu ust. § 1100 odst. 2 občanského zákoníku,
   - jí není známo, že by si jakákoliv třetí osoba činila jakékoliv právo nebo nárok (např. na vlastnictví, nájemní právo, věcné břemeno) ve vztahu k předmětu převodu, např. vyplývající z restitučních či rehabilitačních předpisů, s výjimkou práv založených Nájemní smlouvou,
   - neběží žádné spory zejména soudní (včetně sporů před rozhodci nebo rozhodčími soudy), vztahující se k předmětu převodu, a to ani spory týkající se nájemních a sousedských vztahů, neběží žádné správní řízení, jehož by si kupující nebyl vědom, a to ani řízení na příslušném katastrálním úřadu týkající se předmětu převodu, nebylo vydáno žádné rozhodnutí, které by zakazovalo užívat předmět převodu určitým způsobem nebo všeobecně,
   - v současné době neexistují žádné právní povinnosti a nevyřízená úřední rozhodnutí s věcným účinkem vztahujícím se k předmětu převodu,
   - nemá žádné nedoplatky na daních nebo na poplatcích, ani jiné nedoplatky či dluhy, na základě kterých by mohl vzniknout jakýkoli závazek či omezení týkající se předmětu převodu (např. zákonné zástavní právo, soudcovské zástavní právo, exekutorské zástavní právo, zástavní právo, věcné břemeno apod.) a které by mohly vést k omezení práv nakládat s předmětem převodu a k případnému uspokojení nároků třetích osob zpeněžením předmětu převodu,

- v předmětu převodu nemá sídlo žádná právnická osoba a trvalý pobyt či místo podnikání žádná fyzická osoba a na předmětu převodu neváznou žádné dluhy, věcná břemena, služebnosti, zástavní práva, právo stavby, právo nájmu, pachtu či jiná práva či povinnosti ve prospěch třetích osob, která by kupujícímu jakkoliv ztěžovala nebo znemožňovala výkon jeho vlastnického práva, s výjimkou práv založených nájemní smlouvou (byla-li sjednána),
- ke dni uzavření této smlouvy nebylo vůči ní zahájeno insolvenční řízení a není jí známo, že by na ni byl podán insolvenční návrh, není vůči ní vykonatelné žádné rozhodnutí orgánu veřejné moci a neexistuje ani žádná jiná veřejná či soukromá listina, která by mohla být podkladem pro podání návrhu na nařízení exekuce či výkon rozhodnutí,
- k předmětu převodu nemá předkupní právo žádná osoba ani stát, tj. Česká republika, nebo jiný orgán veřejné moci či úřad,
- že mu není známo, že by předmět kupní smlouvy byl zatížen ekologickou zátěží,
- je oprávněna tuto smlouvu uzavřít a řádně plnit závazky v ní obsažené, neexistuje žádný závazek vůči jiné osobě, ani nárok státu, finančního úřadu nebo jiného orgánu státní správy nebo samosprávy, který by prodávající bránil uzavřít a plnit tuto smlouvu,
- jí není známa žádná překážka, která by jí znemožňovala uzavření této smlouvy a pro kterou by Katastrální úřad nepovolil vklad vlastnického práva ve prospěch kupujícího,
- žádná třetí osoba nevznesla ve vztahu k předmětu převodu jakýkoliv nárok, v jehož důsledku by mohlo dojít k omezení práva prodávající předmět převodu prodat kupujícímu,
- nezamlčela kupujícímu žádné skutečnosti, jež by mohly ovlivnit jakýmkoliv způsobem jeho rozhodnutí do svého vlastnictví převzít předmět převodu
- Prodávající dále prohlašuje, že nemá žádné věřitele, k jejichž zkrácení ve smyslu § 589 občanského zákoníku by mohlo převodem předmětu převodu dojít a s předmětem převodu nesouvisí žádné dluhy, které by mohly na kupujícího ve smyslu § 1893 občanského zákoníku přejít.

4. Prodávající prohlašuje, že neexistují žádné jiné smlouvy či dohody, které by ohledně předmětu převodu dle této smlouvy zakládaly výše uvedená práva, jež dosud nejsou zapsána v katastru nemovitostí, pokud se tam zapisují, a ani nejsou u příslušného katastrálního úřadu ohledně předmětu převodu podle této smlouvy podány žádné návrhy, o nichž dosud nebylo pravomocně rozhodnuto.

5. Prodávající se zavazuje, že po uzavření této smlouvy ve prospěch kupujícího podle této smlouvy nezatíží předmět převodu závazky ve prospěch svůj ani třetích osob žádným věcným právem, nájemním ani jakýmkoli jiným právem a ani jinak předmět převodu podle této smlouvy nezatíží.

6. Kupující prohlašuje, že se před podpisem této smlouvy seznámil s faktickým i právním stavem nemovitosti, s jeho součástmi i příslušenstvím, jakož i s přístupem k němu a v tomto stavu nemovitosti přebírá do svého vlastnictví. Kupující prohlašuje, že touto smlouvou na sebe přebírá veškerá práva a povinnosti vlastníka nemovitosti vyplývající ze zákona.

7. Kupující bere na vědomí, že jiné závady, než ty, které jsou zapsané ve veřejném seznamu (katastr nemovitostí) a uvedené v této smlouvě na něho přejdou pouze tehdy, měl-li a mohl-li

je z okolností zjistit nebo bylo-li to ujednáno anebo stanoví-li tak zákon, přičemž prodávající podpisem této smlouvy kupujícího ujišťuje, že předmět převodu nemá žádné závady, které nebylo možné zjistit během standardní prohlídky předmětu převodu.

8. V případě, že se tvrzení prodávající uvedená v čl. III. odst. 3 a 4. této smlouvy projeví jako nepravdivá, je kupující oprávněn od této smlouvy odstoupit. V případě, že kupující od této smlouvy odstoupí dle předchozí věty, je prodávající povinen zaplatit kupujícímu smluvní pokutu 100.000,- Kč. Zaplacením smluvní pokuty není dotčeno právo kupujícího na náhradu škody v plné výši.

9. Odstoupením se tato smlouva od počátku ruší. Smluvní strany jsou si povinny bezodkladně vrátit již poskytnutá plnění a vzájemně se vypořádat podle zásad o bezdůvodném obohacení. Odstoupení musí být učiněno písemnou formou a musí být druhé smluvní straně doručeno. Odstoupením od smlouvy nezaniká právo smluvních stran na náhradu škody způsobenou uvedením nepravdivých, neúplných či nepřesných údajů v této smlouvě, či porušením povinností či závazků. Odstoupení od smlouvy je účinné okamžikem doručení projevu vůle o odstoupení druhé straně. Pro případ odstoupení od této smlouvy se smluvní strany dohodly, že prodávající není povinen se finančně vypořádat s kupujícím do doby, než bude prodávající opět evidován na příslušném listu vlastnictví jako vlastník předmětu smlouvy a současně na předmětu smlouvy nebude váznout žádné zástavní právo ani jiné omezení zřízené kupujícím.

10. Kupující potvrzuje, že se osobně seznámil se stavem převáděné nemovitosti a v tomto stavu je takto po důkladném zvážení a prohlídce kupuje do svého výlučného vlastnictví.

11. Smluvní strany prohlašují, že jsou si vědomi povinnosti daňového přiznání a způsobu vyměřování daně v souladu s platnými právními předpisy. Kupující se zavazuje uhradit daň z nabytí nemovitých věcí v termínu a výši dle právních předpisů platných v době uzavření kupní smlouvy.

IV. Převod vlastnického práva

1. Vlastnické právo k nemovitosti přechází na kupujícího vkladem vlastnického práva v jeho prospěch do katastru nemovitostí u příslušného katastrálního úřadu zpětně ke dni podání návrhu na povolení vkladu vlastnického práva. Ke stejnému dni přechází na kupujícího nebezpečí škody na nemovitosti.
2. Smluvní strany podepíší návrh na vklad vlastnického práva do katastru nemovitostí zároveň s podpisem této smlouvy s tím, že podepsaný návrh zůstane v dispozici prodávajícího, který jej doručí příslušnému katastru nemovitostí do pěti pracovních dnů po té, co bude uhrazena první splátka kupní ceny dle této smlouvy. Správní poplatek za vklad vlastnického práva uhradí kupující.
3. Smluvní strany se zavazují poskytnout katastrálnímu úřadu potřebnou součinnost a zavazují se doložit na výzvu katastrálního úřadu veškeré požadované podklady, popřípadě doplnit či změnit tuto smlouvu nebo návrh na vklad do katastru nemovitostí anebo odstranit vytýkané vady v souladu s požadavky příslušného katastrálního úřadu.
4. Smluvní strany prohlašují, že se až do provedení vkladu podle tohoto článku zdrží jakýchkoliv činností, které by vedly ke zmaření či ztížení tohoto úkonu.
5. V případě zamítnutí návrhu na vklad vlastnického práva dle této smlouvy příslušným katastrálním úřadem, se tato smlouva dnem nabytí právní moci tohoto zamítavého rozhodnutí od samého počátku ruší a smluvní strany jsou si povinny do 30 dnů od doručení

zamítavého rozhodnutí katastrálního úřadu vrátit vše, co na základě této smlouvy nabyly.

6. Prodávající se zavazuje kupujícímu předat nemovitost nejpozději do 5 dnů od dne, ve kterém příslušný katastrální úřad povolí vklad vlastnického práva dle této kupní smlouvy ve prospěch kupujícího a kupující se zavazuje nemovitost v této lhůtě fakticky převzít. Nesplní-li kupující svou povinnost nemovitost převzít, považuje se nemovitost za předanou šestý den po dni, ve kterém příslušný katastrální úřad povolí vklad vlastnického práva dle této kupní smlouvy.

V. Závěrečná ustanovení

1. Práva a povinnosti z této smlouvy vyplývající a ve smlouvě neupravené se řídí příslušnými ustanoveními zákona 89/2012 Sb., občanského zákoníku, ve znění pozdějších předpisů a s obsahem smlouvy souvisejících předpisů. Pokud by bylo jedno z výše uvedených ustanovení zcela nebo zčásti právně neúčinné, zůstává tím nedotčena právní účinnost ostatních ustanovení. Totéž platí i pro případ smluvní mezery.
2. Strany prohlašují, že skutečnosti uvedené v této smlouvě nepovažují za obchodní tajemství ve smyslu § 504 zákona 89/2012 Sb., občanského zákoníku, ve znění pozdějších předpisů tímto výslovně souhlasí se zveřejněním veškerých náležitostí a podmínek této smlouvy a/nebo souvisejících dokumentů a informací, včetně zveřejnění této smlouvy jako celku, v rámci informací zpřístupňovaných veřejnosti bez stanovení jakýchkoli dalších podmínek, a to i prostřednictvím dálkového přístupu, zejména na webových stránkách města.

a. Tuto Smlouvu je možné měnit pouze písemnou dohodou smluvních stran ve formě vzestupně číslovaných dodatků této smlouvy, podepsaných oprávněnými zástupci smluvních stran. Žádné úkony či jednání ze strany jedné smluvní strany nelze považovat za příslib uzavření smlouvy nebo dodatku k této smlouvě. V souladu s ustanovením § 1740 odstavce 3 občanského zákoníku smluvní strany nepřipouští přijetí návrhu na uzavření smlouvy s dodatkem nebo odchylkou, čímž druhá smluvní strana podpisem smlouvy souhlasí. Smluvní strany se dále dohodly, že možnost zhojení nedostatku písemné formy právního jednání se vylučuje, a že neplatnost právního jednání, pro nějž si smluvní strany sjednaly písemnou formu, lze namítnout kdykoliv, tedy že mezi smluvními stranami neplatí ustanovení § 582 odstavce 1 první věta a odstavce 2 občanského zákoníku. Současně je zde platná podmínka, že smlouvu a dodatky smlouvy musí odsouhlasit orgán města, který schválil tuto smlouvu, jinak je takové ujednání (smlouva či dodatek) podle zákona o obcích absolutně neplatné.

3. Prodávající dále prohlašuje, že bere na vědomí skutečnost, že kupující ve smyslu § 5 odst. 2 písm. b) zákona 101/2000 Sb. zpracovává a shromažďuje osobní údaje prodávajícího za účelem realizace této smlouvy, a výslovně souhlasí s tím, aby kupující ve smyslu § 11 zákona 101/2000 Sb. shromáždil a zpracoval o něm údaje v souvislosti s touto uzavíranou smlouvou. Tyto osobní údaje nebudou kupujícím jiným způsobem využívány ani evidovány, pokud tak nestanový zákon.
4. Smluvní strany souhlasí s tím, že text smlouvy je veřejně přístupnou listinou ve smyslu zákona č. 106/1999 Sb. o svobodném přístupu k informacím, ve znění pozdějších předpisů, a že město jako povinný subjekt má povinnost na žádost poskytnout informace o tomto smluvním vztahu včetně poskytnutí kopie smlouvy. Při poskytnutí informace bude postupováno v souladu se zákonem č. 101/2000 Sb. o ochraně osobních údajů a o změně některých zákonů, ve znění pozdějších předpisů.

5. Město Úvaly má zřízeny transparentní účty, které jsou k nahlédnutí na webových stránkách města (www.mestouvaly.cz) a který je uveden shora v této smlouvě. V případě, že prodávající nesouhlasí s uvedením platby na transparentní účet města, má možnost platbu uskutečnit v pokladně Městského úřadu Úvaly nebo na běžný účet 5000128584/0600 GE Money Bank. Na transparentních účtech jsou zveřejněny tyto informace: - zaúčtovaná částka a měna, datum připsání platby na účet, - popis platby, - název a číslo účtu plátce, - zpráva pro příjemce, - variabilní, - konstantní, - specifický symbol, a i další text byl-li plátcem uveden jakož i text uvedený smluvní stranou k identifikaci platby směrem k veřejnosti.

6. Strany výslovně potvrzují, že nejsou slabší stranou ve smyslu § 433 a § 1798 a.n. občanského zákoníku, základní podmínky této smlouvy jsou výsledkem jednání stran a každá ze stran měla příležitost ovlivnit obsah této smlouvy.
7. Tato smlouva obsahuje úplné ujednání o předmětu smlouvy a všech náležitostech, které strany měly a chtěly ve smlouvě ujednat, a které považují za důležité pro závaznost této smlouvy. Žádný projev stran učiněný při jednání o této smlouvě ani projev učiněný po uzavření této smlouvy nesmí být vykládán v rozporu s výslovnými ustanoveními této smlouvy a nezakládá žádný závazek žádné ze stran.
8. Uzavření této smlouvy schválilo zastupitelstvo Města Úvaly usnesením č.…….. ze dne …… a pověřilo starostu města k jejímu podpisu.
9. Tato smlouva nabývá platnosti a účinnosti dnem podpisu poslední smluvní stranou za schválení zastupitelstva města Úvaly.
10. Tato smlouva je vyhotovena v **6** stejnopisech s platností originálu, z nichž tři vyhotovení obdrží kupující, dvě vyhotovení obdrží prodávající po podpisu této smlouvy, a jedno vyhotovení bude užito pro řízení na katastru nemovitostí.
11. Podle ust. § 3 odst. 2 písm. l) zákona 340/2015 Sb. o registru smluv, město Úvaly mají výjimku z povinnosti uveřejňování smluv v registru smluv; smluvní strany sjednaly, že pokud druhá smluvní strana spadá do výčtu orgánů a organizací, jejichž smlouvy se zveřejňují, tak má tato smluvní strana povinnost smlouvu v registru smluv zveřejnit ve lhůtách stanovených zákonem, pod sankcí všech právních důsledků plynoucí ze zákona.
12. Strany po přečtení této smlouvy prohlašují, že souhlasí s jejím obsahem, což stvrzují svými podpisy.

V Úvalech dne ……
Za kupujícího

V Úvalech dne ……
Za prodávajícího 1

Mgr. Petr Borecký
starosta města Úvaly

[redacted] **J**[redacted] **C**[redacted]

V Úvalech dne ……
Za prodávajícího 2

[redacted] **Š**[redacted] **C**[redacted]

Kupní smlouva k věci nemovité
uzavřená podle § 2079 a.n. občanského zákoníku

Smluvní strany

M[redacted] V[redacted]
Trvale bytem: [redacted]
RČ: [redacted]
(dále jen jako prodávající 1)
a
[redacted] M[redacted] V[redacted]
Trvale bytem: [redacted]
RČ: [redacted]
(dále jen jako prodávající 2)

(dále společně jen jako „**prodávající**“)

a

Město Úvaly
IČ: 240931
sídlo: Pražská 276, 250 82, Úvaly
bankovní účet č.: 19 -1524201/0100
zastoupené starostou města Petrem Boreckým
(dále jen „**kupující**“)

(společně též jako „smluvní strany“)

uzavírají níže uvedeného dne, měsíce a roku v souladu s ustanovením § 2079 a násl. zákona č. 89/2012 Sb., občanský zákoník, ve znění pozdějších předpisů, tuto **kupní smlouvu:**

I. Předmět smlouvy

1. Prodávající prohlašují, že jsou podílovými spoluvlastníky, a to podílu 1/12 ve spoluvlastnictví prodávajícího 1 a podílu 1/12 ve spoluvlastnictví prodávajícího 2 pozemku parc.č.3399/101 o výměře 1254 m², vše zapsáno na LV č. 2402 u Katastrálního úřadu pro Středočeský kraj, katastrální pracoviště Praha východ, obec Úvaly, katastrální území Úvaly u Prahy (dále jen „nemovitost“).
2. Kupující kupuje pozemek specifikovaný v předchozím odstavci za kupní cenu uvedenou v čl. II. této smlouvy.
3. Pozemek není zatížen věcnými břemeny.
4. Pozemek není zatížen nájemní smlouvou.

II. Kupní cena

1. Kupní cena převáděné nemovitosti, tak jak je vymezená v čl. 1 této smlouvy, byla stanovena v celkové výši 20 900,- Kč (*slovy: dvacettisícdevětset korun českých*).
2. Kupující se zavazují uhradit prodávajícímu kupní cenu ve výši sjednané v předchozím odstavci nejpozději 21 dnů od doručení oznámení o zápisu do katastru nemovitostí od Katastrálního úřadu na bankovní účet prodávajícího ……..

3. Kupní cena nezahrnuje daň z nabytí nemovitých věcí, kterou v souladu s dohodou stran učiněnou v této kupní smlouvě a § 1 odst. 1 písm. a) zákonného opatření Senátu č. 340/2013 Sb., hradí kupující jako nabyvatel, tj. kupující.

III. Prohlášení smluvních stran

1. Kupující prohlašuje, že je mu znám stav, charakter a druh nemovitosti a zavazuje se včas zaplatit kupní cenu a převzít nemovitost do svého výlučného vlastnictví se všemi právy a povinnostmi. Kupující dále prohlašuje a podpisem této smlouvy potvrzuje, že mu byly prodávajícím předloženy veškeré jím požadované informace a dokumenty vztahující se k nemovitosti a že mu prodávající umožnil prověřit stav nemovitosti bez omezení.
2. Smluvní strany se zavazují, že si vzájemně poskytnou veškerou potřebnou součinnost ve všech záležitostech spojených s prodejem nemovitosti a s převodem vlastnického práva k němu.
3. Prodávající prohlašuje a odpovídá kupujícímu za to, že ke dni podpisu této smlouvy:
   - ohledně předmětu převodu neučinil ke dni uzavření této smlouvy žádné právní jednání směřující k převodu vlastnického práva k předmětu převodu na jinou osobu ve smyslu ust. § 1100 odst. 2 občanského zákoníku,
   - jí není známo, že by si jakákoliv třetí osoba činila jakékoliv právo nebo nárok (např. na vlastnictví, nájemní právo, věcné břemeno) ve vztahu k předmětu převodu, např. vyplývající z restitučních či rehabilitačních předpisů, s výjimkou práv založených Nájemní smlouvou,
   - neběží žádné spory zejména soudní (včetně sporů před rozhodci nebo rozhodčími soudy), vztahující se k předmětu převodu, a to ani spory týkající se nájemních a sousedských vztahů, neběží žádné správní řízení, jehož by si kupující nebyl vědom, a to ani řízení na příslušném katastrálním úřadu týkající se předmětu převodu, nebylo vydáno žádné rozhodnutí, které by zakazovalo užívat předmět převodu určitým způsobem nebo všeobecně,
   - v současné době neexistují žádné právní povinnosti a nevyřízená úřední rozhodnutí s věcným účinkem vztahujícím se k předmětu převodu,
   - nemá žádné nedoplatky na daních nebo na poplatcích, ani jiné nedoplatky či dluhy, na základě kterých by mohl vzniknout jakýkoli závazek či omezení týkající se předmětu převodu (např. zákonné zástavní právo, soudcovské zástavní právo, exekutorské zástavní právo, zástavní právo, věcné břemeno apod.) a které by mohly vést k omezení práv nakládat s předmětem převodu a k případnému uspokojení nároků třetích osob zpeněžením předmětu převodu,
   - v předmětu převodu nemá sídlo žádná právnická osoba a trvalý pobyt či místo podnikání žádná fyzická osoba a na předmětu převodu neváznou žádné dluhy, věcná břemena, služebnosti, zástavní práva, právo stavby, právo nájmu, pachtu či jiná práva či povinnosti ve prospěch třetích osob, která by kupujícímu jakkoliv ztěžovala nebo znemožňovala výkon jeho vlastnického práva, s výjimkou práv založených nájemní smlouvou (byla-li sjednána),
   - ke dni uzavření této smlouvy nebylo vůči ní zahájeno insolvenční řízení a není jí známo, že by na ni byl podán insolvenční návrh, není vůči ní vykonatelné žádné rozhodnutí orgánu veřejné moci a neexistuje ani žádná jiná veřejná či soukromá

listina, která by mohla být podkladem pro podání návrhu na nařízení exekuce či výkon rozhodnutí,

- k předmětu převodu nemá předkupní právo žádná osoba ani stát, tj. Česká republika, nebo jiný orgán veřejné moci či úřad,
- že mu není známo, že by předmět kupní smlouvy byl zatížen ekologickou zátěží,
- je oprávněna tuto smlouvu uzavřít a řádně plnit závazky v ní obsažené, neexistuje žádný závazek vůči jiné osobě, ani nárok státu, finančního úřadu nebo jiného orgánu státní správy nebo samosprávy, který by prodávající bránil uzavřít a plnit tuto smlouvu,
- jí není známa žádná překážka, která by jí znemožňovala uzavření této smlouvy a pro kterou by Katastrální úřad nepovolil vklad vlastnického práva ve prospěch kupujícího,
- žádná třetí osoba nevznesla ve vztahu k předmětu převodu jakýkoliv nárok, v jehož důsledku by mohlo dojít k omezení práva prodávající předmět převodu prodat kupujícímu,
- nezamlčela kupujícímu žádné skutečnosti, jež by mohly ovlivnit jakýmkoliv způsobem jeho rozhodnutí do svého vlastnictví převzít předmět převodu
- Prodávající dále prohlašuje, že nemá žádné věřitele, k jejichž zkrácení ve smyslu § 589 občanského zákoníku by mohlo převodem předmětu převodu dojít a s předmětem převodu nesouvisí žádné dluhy, které by mohly na kupujícího ve smyslu § 1893 občanského zákoníku přejít.

4. Prodávající prohlašuje, že neexistují žádné jiné smlouvy či dohody, které by ohledně předmětu převodu dle této smlouvy zakládaly výše uvedená práva, jež dosud nejsou zapsána v katastru nemovitostí, pokud se tam zapisují, a ani nejsou u příslušného katastrálního úřadu ohledně předmětu převodu podle této smlouvy podány žádné návrhy, o nichž dosud nebylo pravomocně rozhodnuto.

5. Prodávající se zavazuje, že po uzavření této smlouvy ve prospěch kupujícího podle této smlouvy nezatíží předmět převodu závazky ve prospěch svůj ani třetích osob žádným věcným právem, nájemním ani jakýmkoli jiným právem a ani jinak předmět převodu podle této smlouvy nezatíží.

6. Kupující prohlašuje, že se před podpisem této smlouvy seznámil s faktickým i právním stavem nemovitosti, s jeho součástmi i příslušenstvím, jakož i s přístupem k němu a v tomto stavu nemovitosti přebírá do svého vlastnictví. Kupující prohlašuje, že touto smlouvou na sebe přebírá veškerá práva a povinnosti vlastníka nemovitosti vyplývající ze zákona.

7. Kupující bere na vědomí, že jiné závady, než ty, které jsou zapsané ve veřejném seznamu (katastr nemovitostí) a uvedené v této smlouvě na něho přejdou pouze tehdy, měl-li a mohl-li je z okolností zjistit nebo bylo-li to ujednáno anebo stanoví-li tak zákon, přičemž prodávající podpisem této smlouvy kupujícího ujišťuje, že předmět převodu nemá žádné závady, které nebylo možné zjistit během standardní prohlídky předmětu převodu.

8. V případě, že se tvrzení prodávající uvedená v čl. III. odst. 3 a 4. této smlouvy projeví jako nepravdivá, je kupující oprávněn od této smlouvy odstoupit. V případě, že kupující od této smlouvy odstoupí dle předchozí věty, je prodávající povinen zaplatit kupujícímu smluvní pokutu 100.000,- Kč. Zaplacením smluvní pokuty není dotčeno právo kupujícího na náhradu škody v plné výši.

9. Odstoupením se tato smlouva od počátku ruší. Smluvní strany jsou si povinny bezodkladně vrátit již poskytnutá plnění a vzájemně se vypořádat podle zásad o bezdůvodném obohacení.

Odstoupení musí být učiněno písemnou formou a musí být druhé smluvní straně doručeno. Odstoupením od smlouvy nezaniká právo smluvních stran na náhradu škody způsobenou uvedením nepravdivých, neúplných či nepřesných údajů v této smlouvě, či porušením povinností či závazků. Odstoupení od smlouvy je účinné okamžikem doručení projevu vůle o odstoupení druhé straně. Pro případ odstoupení od této smlouvy se smluvní strany dohodly, že prodávající není povinen se finančně vypořádat s kupujícím do doby, než bude prodávající opět evidován na příslušném listu vlastnictví jako vlastník předmětu smlouvy a současně na předmětu smlouvy nebude váznout žádné zástavní právo ani jiné omezení zřízené kupujícím.

10. Kupující potvrzuje, že se osobně seznámil se stavem převáděné nemovitosti a v tomto stavu je takto po důkladném zvážení a prohlídce kupuje do svého výlučného vlastnictví.

11. Smluvní strany prohlašují, že jsou si vědomi povinnosti daňového přiznání a způsobu vyměřování daně v souladu s platnými právními předpisy. Kupující se zavazuje uhradit daň z nabytí nemovitých věcí v termínu a výši dle právních předpisů platných v době uzavření kupní smlouvy.

IV. Převod vlastnického práva

1. Vlastnické právo k nemovitosti přechází na kupujícího vkladem vlastnického práva v jeho prospěch do katastru nemovitostí u příslušného katastrálního úřadu zpětně ke dni podání návrhu na povolení vkladu vlastnického práva. Ke stejnému dni přechází na kupujícího nebezpečí škody na nemovitosti.
2. Smluvní strany podepíší návrh na vklad vlastnického práva do katastru nemovitostí zároveň s podpisem této smlouvy s tím, že podepsaný návrh zůstane v dispozici prodávajícího, který jej doručí příslušnému katastru nemovitostí do pěti pracovních dnů po té, co bude uhrazena první splátka kupní ceny dle této smlouvy. Správní poplatek za vklad vlastnického práva uhradí kupující.
3. Smluvní strany se zavazují poskytnout katastrálnímu úřadu potřebnou součinnost a zavazují se doložit na výzvu katastrálního úřadu veškeré požadované podklady, popřípadě doplnit či změnit tuto smlouvu nebo návrh na vklad do katastru nemovitostí anebo odstranit vytýkané vady v souladu s požadavky příslušného katastrálního úřadu.
4. Smluvní strany prohlašují, že se až do provedení vkladu podle tohoto článku zdrží jakýchkoliv činností, které by vedly ke zmaření či ztížení tohoto úkonu.
5. V případě zamítnutí návrhu na vklad vlastnického práva dle této smlouvy příslušným katastrálním úřadem, se tato smlouva dnem nabytí právní moci tohoto zamítavého rozhodnutí od samého počátku ruší a smluvní strany jsou si povinny do 30 dnů od doručení zamítavého rozhodnutí katastrálního úřadu vrátit vše, co na základě této smlouvy nabyly.
6. Prodávající se zavazuje kupujícímu předat nemovitost nejpozději do 5 dnů od dne, ve kterém příslušný katastrální úřad povolí vklad vlastnického práva dle této kupní smlouvy ve prospěch kupujícího a kupující se zavazuje nemovitost v této lhůtě fakticky převzít. Nesplní-li kupující svou povinnost nemovitost převzít, považuje se nemovitost za předanou šestý den po dni, ve kterém příslušný katastrální úřad povolí vklad vlastnického práva dle této kupní smlouvy.

V. Závěrečná ustanovení

1. Práva a povinnosti z této smlouvy vyplývající a ve smlouvě neupravené se řídí příslušnými ustanoveními zákona 89/2012 Sb., občanského zákoníku, ve znění pozdějších předpisů a s obsahem smlouvy souvisejících předpisů. Pokud by bylo jedno z výše

uvedených ustanovení zcela nebo zčásti právně neúčinné, zůstává tím nedotčena právní účinnost ostatních ustanovení. Totéž platí i pro případ smluvní mezery.

2. Strany prohlašují, že skutečnosti uvedené v této smlouvě nepovažují za obchodní tajemství ve smyslu § 504 zákona 89/2012 Sb., občanského zákoníku, ve znění pozdějších předpisů tímto výslovně souhlasí se zveřejněním veškerých náležitostí a podmínek této smlouvy a/nebo souvisejících dokumentů a informací, včetně zveřejnění této smlouvy jako celku, v rámci informací zpřístupňovaných veřejnosti bez stanovení jakýchkoli dalších podmínek, a to i prostřednictvím dálkového přístupu, zejména na webových stránkách města.

a. Tuto Smlouvu je možné měnit pouze písemnou dohodou smluvních stran ve formě vzestupně číslovaných dodatků této smlouvy, podepsaných oprávněnými zástupci smluvních stran. Žádné úkony či jednání ze strany jedné smluvní strany nelze považovat za příslib uzavření smlouvy nebo dodatku k této smlouvě. V souladu s ustanovením § 1740 odstavce 3 občanského zákoníku smluvní strany nepřipouští přijetí návrhu na uzavření smlouvy s dodatkem nebo odchylkou, čímž druhá smluvní strana podpisem smlouvy souhlasí. Smluvní strany se dále dohodly, že možnost zhojení nedostatku písemné formy právního jednání se vylučuje, a že neplatnost právního jednání, pro nějž si smluvní strany sjednaly písemnou formu, lze namítnout kdykoliv, tedy že mezi smluvními stranami neplatí ustanovení § 582 odstavce 1 první věta a odstavce 2 občanského zákoníku. Současně je zde platná podmínka, že smlouvu a dodatky smlouvy musí odsouhlasit orgán města, který schválil tuto smlouvu, jinak je takové ujednání (smlouva či dodatek) podle zákona o obcích absolutně neplatné.

3. Prodávající dále prohlašuje, že bere na vědomí skutečnost, že kupující ve smyslu § 5 odst. 2 písm. b) zákona 101/2000 Sb. zpracovává a shromažďuje osobní údaje prodávajícího za účelem realizace této smlouvy, a výslovně souhlasí s tím, aby kupující ve smyslu § 11 zákona 101/2000 Sb. shromáždil a zpracoval o něm údaje v souvislosti s touto uzavíranou smlouvou. Tyto osobní údaje nebudou kupujícím jiným způsobem využívány ani evidovány, pokud tak nestanový zákon.

4. Smluvní strany souhlasí s tím, že text smlouvy je veřejně přístupnou listinou ve smyslu zákona č. 106/1999 Sb. o svobodném přístupu k informacím, ve znění pozdějších předpisů, a že město jako povinný subjekt má povinnost na žádost poskytnout informace o tomto smluvním vztahu včetně poskytnutí kopie smlouvy. Při poskytnutí informace bude postupováno v souladu se zákonem č. 101/2000 Sb. o ochraně osobních údajů a o změně některých zákonů, ve znění pozdějších předpisů.

5. Město Úvaly má zřízeny transparentní účty, které jsou k nahlédnutí na webových stránkách města (www.mestouvaly.cz) a který je uveden shora v této smlouvě. V případě, že prodávající nesouhlasí s uvedením platby na transparentní účet města, má možnost platbu uskutečnit v pokladně Městského úřadu Úvaly nebo na běžný účet 5000128584/0600 GE Money Bank. Na transparentních účtech jsou zveřejněny tyto informace: - zaúčtovaná částka a měna, datum připsání platby na účet, - popis platby, - název a číslo účtu plátce, - zpráva pro příjemce, - variabilní, - konstantní, - specifický symbol, a i další text byl-li plátcem uveden jakož i text uvedený smluvní stranou k identifikaci platby směrem k veřejnosti.

6. Strany výslovně potvrzují, že nejsou slabší stranou ve smyslu § 433 a § 1798 a.n. občanského zákoníku, základní podmínky této smlouvy jsou výsledkem jednání stran a každá ze stran měla příležitost ovlivnit obsah této smlouvy.

7. Tato smlouva obsahuje úplné ujednání o předmětu smlouvy a všech náležitostech, které strany měly a chtěly ve smlouvě ujednat, a které považují za důležité pro závaznost této smlouvy. Žádný projev stran učiněný při jednání o této smlouvě ani projev učiněný po uzavření této smlouvy nesmí být vykládán v rozporu s výslovnými ustanoveními této smlouvy a nezakládá žádný závazek žádné ze stran.
8. Uzavření této smlouvy schválilo zastupitelstvo Města Úvaly usnesením č…….. ze dne …… a pověřilo starostu města k jejímu podpisu.
9. Tato smlouva nabývá platnosti a účinnosti dnem podpisu poslední smluvní stranou za schválení zastupitelstva města Úvaly.
10. Tato smlouva je vyhotovena v **6** stejnopisech s platností originálu, z nichž tři vyhotovení obdrží kupující, dvě vyhotovení obdrží prodávající po podpisu této smlouvy, a jedno vyhotovení bude užito pro řízení na katastru nemovitostí.
11. Podle ust. § 3 odst. 2 písm. l) zákona 340/2015 Sb. o registru smluv, město Úvaly mají výjimku z povinnosti uveřejňování smluv v registru smluv; smluvní strany sjednaly, že pokud druhá smluvní strana spadá do výčtu orgánů a organizací, jejichž smlouvy se zveřejňují, tak má tato smluvní strana povinnost smlouvu v registru smluv zveřejnit ve lhůtách stanovených zákonem, pod sankcí všech právních důsledků plynoucí ze zákona.
12. Strany po přečtení této smlouvy prohlašují, že souhlasí s jejím obsahem, což stvrzují svými podpisy.

V Úvalech dne ……
Za kupujícího

Mgr. Petr Borecký
starosta města Úvaly

V Úvalech dne ……
Za prodávajícího 1

M[redacted] V[redacted]

V Úvalech dne ……
Za prodávajícího 2

[redacted] M[redacted] V[redacted]

3399/1
3399/63
3400/3
3399/62
3399/65
3399/64
3399/131
3399/66
3399/121
3399/67
3399/129
3399/97
3399/125
3399/135
3399/124
3399/58
3399/19
3399/42
3399/34
3399/120
3399/37
3399/20
3399/68
3399/110
3399/69
3399/70
3399/71
3399/72
3399/99
3399/73
3399/100
3399/74
3399/85
3399/75
3399/76
3399/77
3399/109
3399/78
3399/50
3399/89
3399/51
3399/90
3399/52
3399/96
3399/53
3399/94
3399/116
3399/101
3399/13
3399/98
3399/126
3399/122
3399/43
3399/112
3399/60
3399/106
3399/11
3399/114
3399/29
3399/30
3399/12
3399/16
3399/87
3399/128
3399/132
3399/28
3399/118
3399/93
3399/27
3399/44
3399/139
3399/115
3399/14
3399/117
3399/92
3399/26
3399/107
3399/15
Smrková
Modřínová
3399/86
Borová
3399/46
2627/15
3399/3
3399/7
3399/41
3399/45
3399/133
3399/47
3399/8
3399/9
3399/59
3399/10
3399/134
3399/108
3399/22
3399/130
3399/61
3399/104
3399/2
3399/21
3399/88
3399/25

Zastupitelstvo města Úvaly
Materiál k projednání

Číslo materiálu: **MZ-747-2016**
Zařazen na: 10.11.2016

Věc: Kupní smlouva - pozemky pod komunikacemi v ul. V. Špály

MATERIÁL PŘEDKLÁDÁ: Mgr. Petr Borecký, Starosta

PODSTATA PROJEDNÁVANÉ VĚCI:

Rada města na svém jednání dne 11.10.2016 doporučila zastupitelstvu usnesením č. R-432/2016 schválit Kupní smlouvu na odkoupení spoluvlastnického podílu 5/12 pozemků pod komunikací - ul. V. Špály, pozemky parc.č.166/2, 1667/1 a 3478/4 v k.ú. Úvaly u Prahy. Tento podíl pozemku je ve vlastnictví soukromé osoby. S vlastníkem byla vedena jednání a na jejich základě došlo k dohodě o odprodeji těchto podílů pozemků. Zároveň je zastupitelstvu města předkládána Kupní smlouva, odsouhlasená vlastníkem pozemku. Výkup je prováděn za cenu 120 Kč /m^2.
Kupní smlouva byla zpracována dle vzoru právního zástupce města.
Dopad na rozpočet: 98 350 Kč, kapitola 2212, položka 6130

DOPAD NA ROZPOČET: Usnesení má vliv na rozpočet města

NÁVRH USNESENÍ:

Zastupitelstvo města Úvaly

I. schvaluje

koupi pozemků a uzavření Kupní smlouvy mezi městem Úvaly se sídlem Pražská 276, 250 82 Úvaly, IČO 00240931 a **** P******* W********* M********** r.č. **********, bytem ********* *******, ********** **** *** ***** na vlastnický podíl 5/12 pozemků parc.č. 1666/2, 1667/1- ostatní plocha, ostatní komunikace a 3478/4 - orná půda všechny v k.ú. Úvaly u Prahy o celk. výměře podílů 819,58 m^2 , zaps. na LV č. 3759 za celkovou kupní cenu 98 350,- (tj. 120,-Kč/m^2)

II. pověřuje

1. Starostu
   1. podpisem Kupní smlouvy dle přílohy

III. ukládá

1. Starostovi
   1. zajistit realizaci tohoto usnesení prostřednictvím OŽPÚR

Výsledek hlasování:

PRO PROTI ZDRŽEL SE

PŘÍLOHY:

Příloha č.1 k usnesení Zastupitelstva města Úvaly - kupní smlouva neveřejná
Příloha č.2 k usnesení Zastupitelstva města Úvaly - kupní smlouva veřejná
Příloha č.1 k materiálu Zastupitelstva města Úvaly - zákres v katastrální mapě

ZPRACOVAL: Ing. Renata Stojecová, Ph.D., Odbor životního prostředí a územního rozvoje

Kupní smlouva k věci nemovité
uzavřená podle § 2079 a.n. občanského zákoníku

Smluvní strany

[redacted] W[redacted] M[redacted] P[redacted]
rodné číslo [redacted],
bytem [redacted]
(dále jen jako „**prodávající**“)

a

Město Úvaly
IČ: 240931
sídlo: Pražská 276, 250 82, Úvaly
bankovní účet č.: 19 -1524201/0100
zastoupené starostou města Petrem Boreckým
(dále jen „**kupující**“)

(společně též jako „smluvní strany“)

uzavírají níže uvedeného dne, měsíce a roku v souladu s ustanovením § 2079 a násl. zákona č. 89/2012 Sb., občanský zákoník, ve znění pozdějších předpisů, tuto **kupní smlouvu:**

I. Předmět smlouvy

1. Prodávající prohlašuje, že je spoluvlastníkem pozemků
    - parc.č. 1666/2 o výměře 765 m^2, a to spoluvlastnického podílu 5/12, druh pozemku ostatní plocha ostatní komunikace, vše zapsáno na LV č. 3759 u Katastrálního úřadu pro Středočeský kraj, katastrální pracoviště Praha východ, obec Úvaly, katastrální území Úvaly u Prahy
    - parc.č. 1667/1 o výměře 1115 m^2, a to spoluvlastnického podílu 5/12, druh pozemku ostatní plocha ostatní komunikace, vše zapsáno na LV č. 3759 u Katastrálního úřadu pro Středočeský kraj, katastrální pracoviště Praha východ, obec Úvaly, katastrální území Úvaly u Prahy
    - parc.č. 3478/4 o výměře 87 m^2, a to spoluvlastnického podílu 5/12, druh pozemku orná půda, vše zapsáno na LV č. 1602 u Katastrálního úřadu pro Středočeský kraj, katastrální pracoviště Praha východ, obec Úvaly, katastrální území Úvaly u Prahy (dále jen „nemovitost“).
2. Kupující kupuje pozemek specifikovaný v předchozím odstavci za kupní cenu uvedenou v čl. II. této smlouvy.
3. Pozemek není zatížen věcnými břemeny.

II. Kupní cena

1. Kupní cena převáděné nemovitosti, tak jak je vymezená v čl. 1 této smlouvy, byla stanovena v celkové výši 98 350,- Kč (*slovy: devadesáttisíctřistapadesát korun českých*).
2. Kupující se zavazují uhradit prodávajícímu kupní cenu ve výši sjednané v předchozím odstavci nejpozději 21 dnů od doručení oznámení o zápisu do katastru nemovitostí od Katastrálního úřadu na bankovní účet prodávajícího ……..
3. Kupní cena nezahrnuje daň z nabytí nemovitých věcí, kterou v souladu s dohodou stran učiněnou v této kupní smlouvě a § 1 odst. 1 písm. a) zákonného opatření Senátu č. 340/2013 Sb., hradí kupující jako nabyvatel, tj. kupující.

III. Prohlášení smluvních stran

1. Kupující prohlašuje, že je mu znám stav, charakter a druh nemovitosti a zavazuje se včas zaplatit kupní cenu a převzít nemovitost do svého výlučného vlastnictví se všemi právy a povinnostmi. Kupující dále prohlašuje a podpisem této smlouvy potvrzuje, že mu byly prodávajícím předloženy veškeré jím požadované informace a dokumenty vztahující se k nemovitosti a že mu prodávající umožnil prověřit stav nemovitosti bez omezení.
2. Smluvní strany se zavazují, že si vzájemně poskytnou veškerou potřebnou součinnost ve všech záležitostech spojených s prodejem nemovitosti a s převodem vlastnického práva k němu.
3. Prodávající prohlašuje a odpovídá kupujícímu za to, že ke dni podpisu této smlouvy:
   - ohledně předmětu převodu neučinil ke dni uzavření této smlouvy žádné právní jednání směřující k převodu vlastnického práva k předmětu převodu na jinou osobu ve smyslu ust. § 1100 odst. 2 občanského zákoníku,
   - jí není známo, že by si jakákoliv třetí osoba činila jakékoliv právo nebo nárok (např. na vlastnictví, nájemní právo, věcné břemeno) ve vztahu k předmětu převodu, např. vyplývající z restitučních či rehabilitačních předpisů, s výjimkou práv založených Nájemní smlouvou,
   - neběží žádné spory zejména soudní (včetně sporů před rozhodci nebo rozhodčími soudy), vztahující se k předmětu převodu, a to ani spory týkající se nájemních a sousedských vztahů, neběží žádné správní řízení, jehož by si kupující nebyl vědom, a to ani řízení na příslušném katastrálním úřadu týkající se předmětu převodu, nebylo vydáno žádné rozhodnutí, které by zakazovalo užívat předmět převodu určitým způsobem nebo všeobecně,
   - v současné době neexistují žádné právní povinnosti a nevyřízená úřední rozhodnutí s věcným účinkem vztahujícím se k předmětu převodu,
   - nemá žádné nedoplatky na daních nebo na poplatcích, ani jiné nedoplatky či dluhy, na základě kterých by mohl vzniknout jakýkoli závazek či omezení týkající se předmětu převodu (např. zákonné zástavní právo, soudcovské zástavní právo, exekutorské zástavní právo, zástavní právo, věcné břemeno apod.) a které by mohly vést k omezení práv nakládat s předmětem převodu a k případnému uspokojení nároků třetích osob zpeněžením předmětu převodu,

- v předmětu převodu nemá sídlo žádná právnická osoba a trvalý pobyt či místo podnikání žádná fyzická osoba a na předmětu převodu neváznou žádné dluhy, věcná břemena, služebnosti, zástavní práva, právo stavby, právo nájmu, pachtu či jiná práva či povinnosti ve prospěch třetích osob, která by kupujícímu jakkoliv ztěžovala nebo znemožňovala výkon jeho vlastnického práva, s výjimkou práv založených nájemní smlouvou (byla-li sjednána),
- ke dni uzavření této smlouvy nebylo vůči ní zahájeno insolvenční řízení a není jí známo, že by na ni byl podán insolvenční návrh, není vůči ní vykonatelné žádné rozhodnutí orgánu veřejné moci a neexistuje ani žádná jiná veřejná či soukromá listina, která by mohla být podkladem pro podání návrhu na nařízení exekuce či výkon rozhodnutí,
- k předmětu převodu nemá předkupní právo žádná osoba ani stát, tj. Česká republika, nebo jiný orgán veřejné moci či úřad,
- že mu není známo, že by předmět kupní smlouvy byl zatížen ekologickou zátěží,
- je oprávněna tuto smlouvu uzavřít a řádně plnit závazky v ní obsažené, neexistuje žádný závazek vůči jiné osobě, ani nárok státu, finančního úřadu nebo jiného orgánu státní správy nebo samosprávy, který by prodávající bránil uzavřít a plnit tuto smlouvu,
- jí není známa žádná překážka, která by jí znemožňovala uzavření této smlouvy a pro kterou by Katastrální úřad nepovolil vklad vlastnického práva ve prospěch kupujícího,
- žádná třetí osoba nevznesla ve vztahu k předmětu převodu jakýkoliv nárok, v jehož důsledku by mohlo dojít k omezení práva prodávající předmět převodu prodat kupujícímu,
- nezamlčela kupujícímu žádné skutečnosti, jež by mohly ovlivnit jakýmkoliv způsobem jeho rozhodnutí do svého vlastnictví převzít předmět převodu
- Prodávající dále prohlašuje, že nemá žádné věřitele, k jejichž zkrácení ve smyslu § 589 občanského zákoníku by mohlo převodem předmětu převodu dojít a s předmětem převodu nesouvisí žádné dluhy, které by mohly na kupujícího ve smyslu § 1893 občanského zákoníku přejít.

4. Prodávající prohlašuje, že neexistují žádné jiné smlouvy či dohody, které by ohledně předmětu převodu dle této smlouvy zakládaly výše uvedená práva, jež dosud nejsou zapsána v katastru nemovitostí, pokud se tam zapisují, a ani nejsou u příslušného katastrálního úřadu ohledně předmětu převodu podle této smlouvy podány žádné návrhy, o nichž dosud nebylo pravomocně rozhodnuto.

5. Prodávající se zavazuje, že po uzavření této smlouvy ve prospěch kupujícího podle této smlouvy nezatíží předmět převodu závazky ve prospěch svůj ani třetích osob žádným věcným právem, nájemním ani jakýmkoli jiným právem a ani jinak předmět převodu podle této smlouvy nezatíží.

6. Kupující prohlašuje, že se před podpisem této smlouvy seznámil s faktickým i právním stavem nemovitosti, s jeho součástmi i příslušenstvím, jakož i s přístupem k němu a v tomto stavu nemovitosti přebírá do svého vlastnictví. Kupující prohlašuje, že touto smlouvou na sebe přebírá veškerá práva a povinnosti vlastníka nemovitosti vyplývající ze zákona.

7. Kupující bere na vědomí, že jiné závady, než ty, které jsou zapsané ve veřejném seznamu (katastr nemovitostí) a uvedené v této smlouvě na něho přejdou pouze tehdy, měl-li a mohl-li

je z okolností zjistit nebo bylo-li to ujednáno anebo stanoví-li tak zákon, přičemž prodávající podpisem této smlouvy kupujícího ujišťuje, že předmět převodu nemá žádné závady, které nebylo možné zjistit během standardní prohlídky předmětu převodu.

8. V případě, že se tvrzení prodávající uvedená v čl. III. odst. 3 a 4. této smlouvy projeví jako nepravdivá, je kupující oprávněn od této smlouvy odstoupit. V případě, že kupující od této smlouvy odstoupí dle předchozí věty, je prodávající povinen zaplatit kupujícímu smluvní pokutu 100.000,- Kč. Zaplacením smluvní pokuty není dotčeno právo kupujícího na náhradu škody v plné výši.

9. Odstoupením se tato smlouva od počátku ruší. Smluvní strany jsou si povinny bezodkladně vrátit již poskytnutá plnění a vzájemně se vypořádat podle zásad o bezdůvodném obohacení. Odstoupení musí být učiněno písemnou formou a musí být druhé smluvní straně doručeno. Odstoupením od smlouvy nezaniká právo smluvních stran na náhradu škody způsobenou uvedením nepravdivých, neúplných či nepřesných údajů v této smlouvě, či porušením povinností či závazků. Odstoupení od smlouvy je účinné okamžikem doručení projevu vůle o odstoupení druhé straně. Pro případ odstoupení od této smlouvy se smluvní strany dohodly, že prodávající není povinen se finančně vypořádat s kupujícím do doby, než bude prodávající opět evidován na příslušném listu vlastnictví jako vlastník předmětu smlouvy a současně na předmětu smlouvy nebude váznout žádné zástavní právo ani jiné omezení zřízené kupujícím.

10. Kupující potvrzuje, že se osobně seznámil se stavem převáděné nemovitosti a v tomto stavu je takto po důkladném zvážení a prohlídce kupuje do svého výlučného vlastnictví.

11. Smluvní strany prohlašují, že jsou si vědomi povinnosti daňového přiznání a způsobu vyměřování daně v souladu s platnými právními předpisy. Kupující se zavazuje uhradit daň z nabytí nemovitých věcí v termínu a výši dle právních předpisů platných v době uzavření kupní smlouvy.

IV. Převod vlastnického práva

1. Vlastnické právo k nemovitosti přechází na kupujícího vkladem vlastnického práva v jeho prospěch do katastru nemovitostí u příslušného katastrálního úřadu zpětně ke dni podání návrhu na povolení vkladu vlastnického práva. Ke stejném dni přechází na kupujícího nebezpečí škody na nemovitosti.
2. Smluvní strany podepíší návrh na vklad vlastnického práva do katastru nemovitostí zároveň s podpisem této smlouvy s tím, že podepsaný návrh zůstane v dispozici prodávajícího, který jej doručí příslušnému katastru nemovitostí do pěti pracovních dnů po té, co bude uhrazena první splátka kupní ceny dle této smlouvy. Správní poplatek za vklad vlastnického práva uhradí kupující.
3. Smluvní strany se zavazují poskytnout katastrálnímu úřadu potřebnou součinnost a zavazují se doložit na výzvu katastrálního úřadu veškeré požadované podklady, popřípadě doplnit či změnit tuto smlouvu nebo návrh na vklad do katastru nemovitostí anebo odstranit vytýkané vady v souladu s požadavky příslušného katastrálního úřadu.
4. Smluvní strany prohlašují, že se až do provedení vkladu podle tohoto článku zdrží jakýchkoliv činností, které by vedly ke zmaření či ztížení tohoto úkonu.
5. V případě zamítnutí návrhu na vklad vlastnického práva dle této smlouvy příslušným katastrálním úřadem, se tato smlouva dnem nabytí právní moci tohoto zamítavého rozhodnutí od samého počátku ruší a smluvní strany jsou si povinny do 30 dnů od doručení

zamítavého rozhodnutí katastrálního úřadu vrátit vše, co na základě této smlouvy nabyly.

6. Prodávající se zavazuje kupujícímu předat nemovitost nejpozději do 5 dnů od dne, ve kterém příslušný katastrální úřad povolí vklad vlastnického práva dle této kupní smlouvy ve prospěch kupujícího a kupující se zavazuje nemovitost v této lhůtě fakticky převzít. Nesplní-li kupující svou povinnost nemovitost převzít, považuje se nemovitost za předanou šestý den po dni, ve kterém příslušný katastrální úřad povolí vklad vlastnického práva dle této kupní smlouvy.

V. Závěrečná ustanovení

1. Práva a povinnosti z této smlouvy vyplývající a ve smlouvě neupravené se řídí příslušnými ustanoveními zákona 89/2012 Sb., občanského zákoníku, ve znění pozdějších předpisů a s obsahem smlouvy souvisejících předpisů. Pokud by bylo jedno z výše uvedených ustanovení zcela nebo zčásti právně neúčinné, zůstává tím nedotčena právní účinnost ostatních ustanovení. Totéž platí i pro případ smluvní mezery.
2. Strany prohlašují, že skutečnosti uvedené v této Smlouvě nepovažují za obchodní tajemství ve smyslu § 504 zákona 89/2012 Sb., občanského zákoníku, ve znění pozdějších předpisů tímto výslovně souhlasí se zveřejněním veškerých náležitostí a podmínek této smlouvy a/nebo souvisejících dokumentů a informací, včetně zveřejnění této smlouvy jako celku, v rámci informací zpřístupňovaných veřejnosti bez stanovení jakýchkoli dalších podmínek, a to i prostřednictvím dálkového přístupu, zejména na webových stránkách města.

a. Tuto Smlouvu je možné měnit pouze písemnou dohodou smluvních stran ve formě vzestupně číslovaných dodatků této Smlouvy, podepsaných oprávněnými zástupci smluvních stran. Žádné úkony či jednání ze strany jedné smluvní strany nelze považovat za příslib uzavření smlouvy nebo dodatku k této smlouvě. V souladu s ustanovením § 1740 odstavce 3 občanského zákoníku smluvní strany nepřipouští přijetí návrhu na uzavření smlouvy s dodatkem nebo odchylkou, čímž druhá smluvní strana podpisem smlouvy souhlasí. Smluvní strany se dále dohodly, že možnost zhojení nedostatku písemné formy právního jednání se vylučuje, a že neplatnost právního jednání, pro nějž si smluvní strany sjednaly písemnou formu, lze namítnout kdykoliv, tedy že mezi smluvními stranami neplatí ustanovení § 582 odstavce 1 první věta a odstavce 2 občanského zákoníku. Současně je zde platná podmínka, že smlouvu a dodatky smlouvy musí odsouhlasit orgán města, který schválil tuto smlouvu, jinak je takové ujednání (smlouva či dodatek) podle zákona o obcích absolutně neplatné.

3. Prodávající dále prohlašuje, že bere na vědomí skutečnost, že kupující ve smyslu § 5 odst. 2 písm. b) zákona 101/2000 Sb. zpracovává a shromažďuje osobní údaje prodávajícího za účelem realizace této smlouvy, a výslovně souhlasí s tím, aby kupující ve smyslu § 11 zákona 101/2000 Sb. shromáždil a zpracoval o něm údaje v souvislosti s touto uzavíranou smlouvou. Tyto osobní údaje nebudou kupujícím jiným způsobem využívány ani evidovány, pokud tak nestanový zákon.
4. Smluvní strany souhlasí s tím, že text smlouvy je veřejně přístupnou listinou ve smyslu zákona č. 106/1999 Sb. o svobodném přístupu k informacím, ve znění pozdějších předpisů, a že město jako povinný subjekt má povinnost na žádost poskytnout informace o tomto smluvním vztahu včetně poskytnutí kopie smlouvy. Při poskytnutí informace bude postupováno v souladu se zákonem č. 101/2000 Sb. o ochraně osobních údajů a o změně některých zákonů, ve znění pozdějších předpisů.
5. Město Úvaly má zřízeny transparentní účty, které jsou k nahlédnutí na webových stránkách města (www.mestouvaly.cz) a který je uveden shora v této smlouvě. V případě,

že prodávající nesouhlasí s uvedením platby na transparentní účet města, má možnost platbu uskutečnit v pokladně Městského úřadu Úvaly nebo na běžný účet 5000128584/0600 GE Money Bank. Na transparentních účtech jsou zveřejněny tyto informace: - zaúčtovaná částka a měna, datum připsání platby na účet, - popis platby, - název a číslo účtu plátce, - zpráva pro příjemce, - variabilní, - konstantní, - specifický symbol, a i další text byl-li plátcem uveden jakož i text uvedený smluvní stranou k identifikaci platby směrem k veřejnosti.

6. Strany výslovně potvrzují, že nejsou slabší stranou ve smyslu § 433 a § 1798 a.n. občanského zákoníku, základní podmínky této smlouvy jsou výsledkem jednání stran a každá ze stran měla příležitost ovlivnit obsah této smlouvy.
7. Tato smlouva obsahuje úplné ujednání o předmětu smlouvy a všech náležitostech, které strany měly a chtěly ve smlouvě ujednat, a které považují za důležité pro závaznost této smlouvy. Žádný projev stran učiněný při jednání o této smlouvě ani projev učiněný po uzavření této smlouvy nesmí být vykládán v rozporu s výslovnými ustanoveními této smlouvy a nezakládá žádný závazek žádné ze stran.
8. Uzavření této smlouvy schválilo zastupitelstvo Města Úvaly …….. ze dne ……. a pověřilo starostu města k jejímu podpisu.
9. Tato smlouva nabývá platnosti a účinnosti dnem podpisu poslední smluvní stranou za schválení zastupitelstva města Úvaly.
10. Tato smlouva je vyhotovena v **6** stejnopisech s platností originálu, z nichž tři vyhotovení obdrží kupující, dvě vyhotovení obdrží prodávající po podpisu této smlouvy, a jedno vyhotovení bude užito pro řízení na katastru nemovitostí.
11. Smlouva nabývá platnosti a účinnosti podpisem poslední smluvní strany za souhlasu zastupitelstva města. Podle ust. § 3 odst. 2 písm. l) zákona 340/2015 Sb. o registru smluv, město Úvaly mají výjimku z povinnosti uveřejňování smluv v registru smluv; smluvní strany sjednaly, že pokud druhá smluvní strana spadá do výčtu orgánů a organizací, jejichž smlouvy se zveřejňují, tak má tato smluvní strana povinnost smlouvu v registru smluv zveřejnit ve lhůtách stanovených zákonem, pod sankcí všech právních důsledků plynoucí ze zákona.
12. Strany po přečtení této smlouvy prohlašují, že souhlasí s jejím obsahem, což stvrzují svými podpisy.

V Úvalech dne ……

Za kupujícího

Mgr. Petr Borecký
starosta města Úvaly

V Úvalech dne ……

Za prodávajícího

[redacted] P[redacted] W[redacted] M[redacted]

3475/47
3475/48
3475/49
3475/50
3475/51
3475/52
3475/53
3475/54
3475/55
3475/56
3475/57
3475/58
3475/72
1717/5
1717/3
1717/1
1718/3
1674/1
1674/2
3478/4
1666/2
1666/1
1667/1
1667/2
1667/3
1671
1672/2
1673
1675
1676
1678
1679
1680
1681
1682
1683
1669
1672/1
1670/1
1670/2
1695/1
1693
1691
1689
1687
1668/6
1668/7
1668/4
1695/2
1694
1692
1690
1688
1686
1656
1654
1652
1650
1649/2
1644/3
1642/3
1640
1657
1655
1653
1651
1649/1
1644/1
1642/2
1642/1
1659/2
1660
1659/1
1661
1662/1
1664
1662/2
1663
1647
1644/2
1637
1635
1665/1
3478/5
1665/2
V. Špály
3478/2
1648
1645
1646/1
1631/2
1631/3
1646/2

Zastupitelstvo města Úvaly
Materiál k projednání

Číslo materiálu: **MZ-749-2016**
Zařazen na: 10.11.2016

Věc: Kupní smlouva - pozemek v ul. Erbenova

MATERIÁL PŘEDKLÁDÁ: Mgr. Petr Borecký, Starosta

PODSTATA PROJEDNÁVANÉ VĚCI:

Rada města na svém jednání dne 1.11.2016 doporučila zastupitelstvu schválit Kupní smlouvu na odkoupení pozemků - ul. Erbenova pozemek parc.č. 1059/3 a 1057/1, oba v k.ú. Úvaly u Prahy. Jedná se o pozemek pod bytovým domem č.p.1346 ve vlastnictví města Úvaly a přiléhající pozemek zeleně u tohoto byt. domu. Tyto pozemky jsou ve vlastnictví soukromé osoby. S vlastníkem byla vedena jednání a na jejich základě došlo k dohodě o odprodeji těchto pozemků. Zároveň je radě města předkládána Kupní smlouva odsouhlasená vlastníkem pozemků. Výkup je prováděn za celkovou cenu 60 740 Kč. Jedná se o 46m^2 zastavěné plochy a 272m^2 plochy zeleně.
Kupní smlouva byla zpracována dle vzoru právního zástupce města.
Dopad na rozpočet: 60 740 Kč, kapitola 2212, položka 6130

DOPAD NA ROZPOČET: Usnesení nemá vliv na rozpočet města

NÁVRH USNESENÍ:

Zastupitelstvo města Úvaly

I. schvaluje

koupi pozemků a uzavření Kupní smlouvy mezi městem Úvaly se sídlem Pražská 276, 250 82 Úvaly, IČO 00240931 a S********** T******* r.č. **********, bytem ********* *****, *** ** ***** * ***** na pozemky parc.č. 1059/39 v k.ú. Úvaly u Prahy o celk. výměře 272 m^2 - druh pozemku ostatní plocha zeleň a parc. č. 1057/1 v k.ú. Úvaly u Prahy o celk. výměře 46 m^2 - druh pozemku zastavěná plocha nádvoří, oba zapsané na LV č. 1464 za celkovou kupní cenu

60 740,- Kč

II. pověřuje

1. Starostu
    1. podpisem Kupní smlouvy dle přílohy

III. ukládá

1. Starostovi
    1. zajistit realizaci tohoto usnesení prostřednictvím OŽPÚR

Výsledek hlasování:

PRO PROTI ZDRŽEL SE

PŘÍLOHY:

Příloha č.1 k usnesení Zastupitelstva města Úvaly - kupní smlouva neveřejná
Příloha č.2 k usnesení Zastupitelstva města Úvaly - kupní smlouva veřejná
Příloha č.1 k materiálu Zastupitelstva města Úvaly - zákres v katastrální mapě

ZPRACOVAL: Ing. Renata Stojecová, Ph.D., Odbor životního prostředí a územního rozvoje

Kupní smlouva k věci nemovité
uzavřená podle § 2079 a.n. občanského zákoníku

Smluvní strany

S[redacted] T[redacted]
Trvale bytem: [redacted]
RČ: [redacted]
(dále jen jako „**prodávající**“)

a

Město Úvaly
IČ: 240931
sídlo: Pražská 276, 250 82, Úvaly
bankovní účet č.: 19 -1524201/0100
zastoupené starostou města Petrem Boreckým
(dále jen „**kupující**“)

(společně též jako „smluvní strany“)

uzavírají níže uvedeného dne, měsíce a roku v souladu s ustanovením § 2079 a násl. zákona č. 89/2012 Sb., občanský zákoník, ve znění pozdějších předpisů, tuto **kupní smlouvu:**

I. Předmět smlouvy

1. Prodávající prohlašuje, že je výlučným vlastníkem pozemků parc.č.1057/1, druh pozemku zastavěná plocha nádvoří a parc. č. 1059/39 druh pozemku ostatní plocha, zeleň, vše zapsáno na LV č.1464 u Katastrálního úřadu pro Středočeský kraj, katastrální pracoviště Praha východ , obec Úvaly, katastrální území Úvaly u Prahy (dále jen „nemovitost“).
2. Kupující kupuje pozemek specifikovaný v předchozím odstavci za kupní cenu uvedenou v čl. II. této smlouvy.
3. Pozemky nejsou zatíženy věcnými břemeny.
4. Pozemky nejsou zatíženy nájemní smlouvou.

II. Kupní cena

1. Kupní cena převáděné nemovitosti, tak jak je vymezená v čl. 1 této smlouvy, byla stanovena v celkové výši 60 740,- Kč (*slovy: šedesáttisícsedmsetčtyřicet korun českých*).
2. Kupující se zavazují uhradit prodávajícímu kupní cenu ve výši sjednané v předchozím odstavci nejpozději 21 dnů od doručení oznámení o zápisu do katastru nemovitostí od Katastrálního úřadu na bankovní účet prodávajícího [redacted]
3. Kupní cena nezahrnuje daň z nabytí nemovitých věcí, kterou v souladu s dohodou stran učiněnou v této kupní smlouvě a § 1 odst. 1 písm. a) zákonného opatření Senátu č. 340/2013 Sb., hradí kupující jako nabyvatel, tj. kupující.

III. Prohlášení smluvních stran

1. Kupující prohlašuje, že je mu znám stav, charakter a druh nemovitosti a zavazuje se včas zaplatit kupní cenu a převzít nemovitost do svého výlučného vlastnictví se všemi právy a povinnostmi. Kupující dále prohlašuje a podpisem této smlouvy potvrzuje, že mu byly prodávajícím předloženy veškeré jím požadované informace a dokumenty vztahující se k nemovitosti a že mu prodávající umožnil prověřit stav nemovitosti bez omezení.
2. Smluvní strany se zavazují, že si vzájemně poskytnou veškerou potřebnou součinnost ve všech záležitostech spojených s prodejem nemovitosti a s převodem vlastnického práva k němu.
3. Prodávající prohlašuje a odpovídá kupujícímu za to, že ke dni podpisu této smlouvy:
    - ohledně předmětu převodu neučinil ke dni uzavření této smlouvy žádné právní jednání směřující k převodu vlastnického práva k předmětu převodu na jinou osobu ve smyslu ust. § 1100 odst. 2 občanského zákoníku,
    - jí není známo, že by si jakákoliv třetí osoba činila jakékoliv právo nebo nárok (např. na vlastnictví, nájemní právo, věcné břemeno) ve vztahu k předmětu převodu, např. vyplývající z restitučních či rehabilitačních předpisů, s výjimkou práv založených Nájemní smlouvou,
    - neběží žádné spory zejména soudní (včetně sporů před rozhodci nebo rozhodčími soudy), vztahující se k předmětu převodu, a to ani spory týkající se nájemních a sousedských vztahů, neběží žádné správní řízení, jehož by si kupující nebyl vědom, a to ani řízení na příslušném katastrálním úřadu týkající se předmětu převodu, nebylo vydáno žádné rozhodnutí, které by zakazovalo užívat předmět převodu určitým způsobem nebo všeobecně,
    - v současné době neexistují žádné právní povinnosti a nevyřízená úřední rozhodnutí s věcným účinkem vztahujícím se k předmětu převodu,
    - nemá žádné nedoplatky na daních nebo na poplatcích, ani jiné nedoplatky či dluhy, na základě kterých by mohl vzniknout jakýkoli závazek či omezení týkající se předmětu převodu (např. zákonné zástavní právo, soudcovské zástavní právo, exekutorské zástavní právo, zástavní právo, věcné břemeno apod.) a které by mohly vést k omezení práv nakládat s předmětem převodu a k případnému uspokojení nároků třetích osob zpeněžením předmětu převodu,
    - v předmětu převodu nemá sídlo žádná právnická osoba a trvalý pobyt či místo podnikání žádná fyzická osoba a na předmětu převodu neváznou žádné dluhy, věcná břemena, služebnosti, zástavní práva, právo stavby, právo nájmu, pachtu či jiná práva či povinnosti ve prospěch třetích osob, která by kupujícímu jakkoliv ztěžovala nebo znemožňovala výkon jeho vlastnického práva, s výjimkou práv založených nájemní smlouvou (byla-li sjednána),
    - ke dni uzavření této smlouvy nebylo vůči ní zahájeno insolvenční řízení a není jí známo, že by na ni byl podán insolvenční návrh, není vůči ní vykonatelné žádné rozhodnutí orgánu veřejné moci a neexistuje ani žádná jiná veřejná či soukromá listina, která by mohla být podkladem pro podání návrhu na nařízení exekuce či výkon rozhodnutí,
    - k předmětu převodu nemá předkupní právo žádná osoba ani stát, tj. Česká republika, nebo jiný orgán veřejné moci či úřad,

- že mu není známo, že by předmět kupní smlouvy byl zatížen ekologickou zátěží,
- je oprávněna tuto smlouvu uzavřít a řádně plnit závazky v ní obsažené, neexistuje žádný závazek vůči jiné osobě, ani nárok státu, finančního úřadu nebo jiného orgánu státní správy nebo samosprávy, který by prodávající bránil uzavřít a plnit tuto smlouvu,
- jí není známa žádná překážka, která by jí znemožňovala uzavření této smlouvy a pro kterou by Katastrální úřad nepovolil vklad vlastnického práva ve prospěch kupujícího,
- žádná třetí osoba nevznesla ve vztahu k předmětu převodu jakýkoliv nárok, v jehož důsledku by mohlo dojít k omezení práva prodávající předmět převodu prodat kupujícímu,
- nezamlčela kupujícímu žádné skutečnosti, jež by mohly ovlivnit jakýmkoliv způsobem jeho rozhodnutí do svého vlastnictví převzít předmět převodu
- Prodávající dále prohlašuje, že nemá žádné věřitele, k jejichž zkrácení ve smyslu § 589 občanského zákoníku by mohlo převodem předmětu převodu dojít a s předmětem převodu nesouvisí žádné dluhy, které by mohly na kupujícího ve smyslu § 1893 občanského zákoníku přejít.

4. Prodávající prohlašuje, že neexistují žádné jiné smlouvy či dohody, které by ohledně předmětu převodu dle této smlouvy zakládaly výše uvedená práva, jež dosud nejsou zapsána v katastru nemovitostí, pokud se tam zapisují, a ani nejsou u příslušného katastrálního úřadu ohledně předmětu převodu podle této smlouvy podány žádné návrhy, o nichž dosud nebylo pravomocně rozhodnuto.

5. Prodávající se zavazuje, že po uzavření této smlouvy ve prospěch kupujícího podle této smlouvy nezatíží předmět převodu závazky ve prospěch svůj ani třetích osob žádným věcným právem, nájemním ani jakýmkoli jiným právem a ani jinak předmět převodu podle této smlouvy nezatíží.

6. Kupující prohlašuje, že se před podpisem této smlouvy seznámil s faktickým i právním stavem nemovitosti, s jeho součástmi i příslušenstvím, jakož i s přístupem k němu a v tomto stavu nemovitosti přebírá do svého vlastnictví. Kupující prohlašuje, že touto smlouvou na sebe přebírá veškerá práva a povinnosti vlastníka nemovitosti vyplývající ze zákona.

7. Kupující bere na vědomí, že jiné závady, než ty, které jsou zapsané ve veřejném seznamu (katastr nemovitostí) a uvedené v této smlouvě na něho přejdou pouze tehdy, měl-li a mohl-li je z okolností zjistit nebo bylo-li to ujednáno anebo stanoví-li tak zákon, přičemž prodávající podpisem této smlouvy kupujícího ujišťuje, že předmět převodu nemá žádné závady, které nebylo možné zjistit během standardní prohlídky předmětu převodu.

8. V případě, že se tvrzení prodávající uvedená v čl. III. odst. 3 a 4. této smlouvy projeví jako nepravdivá, je kupující oprávněn od této smlouvy odstoupit. V případě, že kupující od této smlouvy odstoupí dle předchozí věty, je prodávající povinen zaplatit kupujícímu smluvní pokutu 100.000,- Kč. Zaplacením smluvní pokuty není dotčeno právo kupujícího na náhradu škody v plné výši.

9. Odstoupením se tato smlouva od počátku ruší. Smluvní strany jsou si povinny bezodkladně vrátit již poskytnutá plnění a vzájemně se vypořádat podle zásad o bezdůvodném obohacení. Odstoupení musí být učiněno písemnou formou a musí být druhé smluvní straně doručeno. Odstoupením od smlouvy nezaniká právo smluvních stran na náhradu škody způsobenou uvedením nepravdivých, neúplných či nepřesných údajů v této smlouvě, či porušením povinností či závazků. Odstoupení od smlouvy je účinné okamžikem doručení projevu vůle o

odstoupení druhé straně. Pro případ odstoupení od této smlouvy se smluvní strany dohodly, že prodávající není povinen se finančně vypořádat s kupujícím do doby, než bude prodávající opět evidován na příslušném listu vlastnictví jako vlastník předmětu smlouvy a současně na předmětu smlouvy nebude váznout žádné zástavní právo ani jiné omezení zřízené kupujícím.

10. Kupující potvrzuje, že se osobně seznámil se stavem převáděné nemovitosti a v tomto stavu je takto po důkladném zvážení a prohlídce kupuje do svého výlučného vlastnictví.

11. Smluvní strany prohlašují, že jsou si vědomi povinnosti daňového přiznání a způsobu vyměřování daně v souladu s platnými právními předpisy. Kupující se zavazuje uhradit daň z nabytí nemovitých věcí v termínu a výši dle právních předpisů platných v době uzavření kupní smlouvy.

IV. Převod vlastnického práva

1. Vlastnické právo k nemovitosti přechází na kupujícího vkladem vlastnického práva v jeho prospěch do katastru nemovitostí u příslušného katastrálního úřadu zpětně ke dni podání návrhu na povolení vkladu vlastnického práva. Ke stejném dni přechází na kupujícího nebezpečí škody na nemovitosti.
2. Smluvní strany podepíší návrh na vklad vlastnického práva do katastru nemovitostí zároveň s podpisem této smlouvy s tím, že podepsaný návrh zůstane v dispozici prodávajícího, který jej doručí příslušnému katastru nemovitostí do pěti pracovních dnů po té, co bude uhrazena první splátka kupní ceny dle této smlouvy. Správní poplatek za vklad vlastnického práva uhradí kupující.
3. Smluvní strany se zavazují poskytnout katastrálnímu úřadu potřebnou součinnost a zavazují se doložit na výzvu katastrálního úřadu veškeré požadované podklady, popřípadě doplnit či změnit tuto smlouvu nebo návrh na vklad do katastru nemovitostí anebo odstranit vytýkané vady v souladu s požadavky příslušného katastrálního úřadu.
4. Smluvní strany prohlašují, že se až do provedení vkladu podle tohoto článku zdrží jakýchkoliv činností, které by vedly ke zmaření či ztížení tohoto úkonu.
5. V případě zamítnutí návrhu na vklad vlastnického práva dle této smlouvy příslušným katastrálním úřadem, se tato smlouva dnem nabytí právní moci tohoto zamítavého rozhodnutí od samého počátku ruší a smluvní strany jsou si povinny do 30 dnů od doručení zamítavého rozhodnutí katastrálního úřadu vrátit vše, co na základě této smlouvy nabyly.
6. Prodávající se zavazuje kupujícímu předat nemovitost nejpozději do 5 dnů od dne, ve kterém příslušný katastrální úřad povolí vklad vlastnického práva dle této kupní smlouvy ve prospěch kupujícího a kupující se zavazuje nemovitost v této lhůtě fakticky převzít. Nesplní-li kupující svou povinnost nemovitost převzít, považuje se nemovitost za předanou šestý den po dni, ve kterém příslušný katastrální úřad povolí vklad vlastnického práva dle této kupní smlouvy.

V. Závěrečná ustanovení

1. Práva a povinnosti z této smlouvy vyplývající a ve smlouvě neupravené se řídí příslušnými ustanoveními zákona 89/2012 Sb., občanského zákoníku, ve znění pozdějších předpisů a s obsahem smlouvy souvisejících předpisů. Pokud by bylo jedno z výše uvedených ustanovení zcela nebo zčásti právně neúčinné, zůstává tím nedotčena právní účinnost ostatních ustanovení. Totéž platí i pro případ smluvní mezery.

2. Strany prohlašují, že skutečnosti uvedené v této smlouvě nepovažují za obchodní tajemství ve smyslu § 504 zákona 89/2012 Sb., občanského zákoníku, ve znění pozdějších předpisů tímto výslovně souhlasí se zveřejněním veškerých náležitostí a podmínek této smlouvy a/nebo souvisejících dokumentů a informací, včetně zveřejnění této smlouvy jako celku, v rámci informací zpřístupňovaných veřejnosti bez stanovení jakýchkoli dalších podmínek, a to i prostřednictvím dálkového přístupu, zejména na webových stránkách města.
3. Tuto Smlouvu je možné měnit pouze písemnou dohodou smluvních stran ve formě vzestupně číslovaných dodatků této smlouvy, podepsaných oprávněnými zástupci smluvních stran. Žádné úkony či jednání ze strany jedné smluvní strany nelze považovat za příslib uzavření smlouvy nebo dodatku k této smlouvě. V souladu s ustanovením § 1740 odstavce 3 občanského zákoníku smluvní strany nepřipouští přijetí návrhu na uzavření smlouvy s dodatkem nebo odchylkou, čímž druhá smluvní strana podpisem smlouvy souhlasí. Smluvní strany se dále dohodly, že možnost zhojení nedostatku písemné formy právního jednání se vylučuje, a že neplatnost právního jednání, pro nějž si smluvní strany sjednaly písemnou formu, lze namítnout kdykoliv, tedy že mezi smluvními stranami neplatí ustanovení § 582 odstavce 1 první věta a odstavce 2 občanského zákoníku. Současně je zde platná podmínka, že smlouvu a dodatky smlouvy musí odsouhlasit orgán města, který schválil tuto smlouvu, jinak je takové ujednání (smlouva či dodatek) podle zákona o obcích absolutně neplatné.
4. Prodávající dále prohlašuje, že bere na vědomí skutečnost, že kupující ve smyslu § 5 odst. 2 písm. b) zákona 101/2000 Sb. zpracovává a shromažďuje osobní údaje prodávajícího za účelem realizace této smlouvy, a výslovně souhlasí s tím, aby kupující ve smyslu § 11 zákona 101/2000 Sb. shromáždil a zpracoval o něm údaje v souvislosti s touto uzavíranou smlouvou. Tyto osobní údaje nebudou kupujícím jiným způsobem využívány ani evidovány, pokud tak nestanový zákon.
5. Smluvní strany souhlasí s tím, že text smlouvy je veřejně přístupnou listinou ve smyslu zákona č. 106/1999 Sb. o svobodném přístupu k informacím, ve znění pozdějších předpisů, a že město jako povinný subjekt má povinnost na žádost poskytnout informace o tomto smluvním vztahu včetně poskytnutí kopie smlouvy. Při poskytnutí informace bude postupováno v souladu se zákonem č. 101/2000 Sb. o ochraně osobních údajů a o změně některých zákonů, ve znění pozdějších předpisů.
6. Město Úvaly má zřízeny transparentní účty, které jsou k nahlédnutí na webových stránkách města (www.mestouvaly.cz) a který je uveden shora v této smlouvě. V případě, že prodávající nesouhlasí s uvedením platby na transparentní účet města, má možnost platbu uskutečnit v pokladně Městského úřadu Úvaly nebo na běžný účet 5000128584/0600 GE Money Bank. Na transparentních účtech jsou zveřejněny tyto informace: - zaúčtovaná částka a měna, datum připsání platby na účet, - popis platby, - název a číslo účtu plátce, - zpráva pro příjemce, - variabilní, - konstantní, - specifický symbol, a i další text byl-li plátcem uveden jakož i text uvedený smluvní stranou k identifikaci platby směrem k veřejnosti.
7. Strany výslovně potvrzují, že nejsou slabší stranou ve smyslu § 433 a § 1798 a.n. občanského zákoníku, základní podmínky této smlouvy jsou výsledkem jednání stran a každá ze stran měla příležitost ovlivnit obsah této smlouvy.
8. Tato smlouva obsahuje úplné ujednání o předmětu smlouvy a všech náležitostech, které strany měly a chtěly ve smlouvě ujednat, a které považují za důležité pro závaznost této smlouvy. Žádný projev stran učiněný při jednání o této smlouvě ani projev učiněný po

uzavření této smlouvy nesmí být vykládán v rozporu s výslovnými ustanoveními této smlouvy a nezakládá žádný závazek žádné ze stran.

9. Uzavření této smlouvy schválilo zastupitelstvo Města Úvaly …….. ze dne …… a pověřilo starostu města k jejímu podpisu.
10. Tato smlouva nabývá platnosti a účinnosti dnem podpisu poslední smluvní stranou za schválení zastupitelstva města Úvaly.
11. Tato smlouva je vyhotovena v **6** stejnopisech s platností originálu, z nichž tři vyhotovení obdrží kupující, dvě vyhotovení obdrží prodávající po podpisu této smlouvy, a jedno vyhotovení bude užito pro řízení na katastru nemovitostí.
12. Podle ust. § 3 odst. 2 písm. l) zákona 340/2015 Sb. o registru smluv, město Úvaly mají výjimku z povinnosti uveřejňování smluv v registru smluv; smluvní strany sjednaly, že pokud druhá smluvní strana spadá do výčtu orgánů a organizací, jejichž smlouvy se zveřejňují, tak má tato smluvní strana povinnost smlouvu v registru smluv zveřejnit ve lhůtách stanovených zákonem, pod sankcí všech právních důsledků plynoucí ze zákona.
13. Strany po přečtení této smlouvy prohlašují, že souhlasí s jejím obsahem, což stvrzují svými podpisy.

V Úvalech dne ……

Za kupujícího

Mgr. Petr Borecký
starosta města Úvaly

V Úvalech dne ……

Za prodávajícího

S[redacted] T[redacted]

Zastupitelstvo města Úvaly
Materiál k projednání

Číslo materiálu: **MZ-748-2016**
Zařazen na: 10.11.2016

Věc: Darovací smlouva + zřízení služebnosti

MATERIÁL PŘEDKLÁDÁ: Mgr. Petr Borecký, Starosta

PODSTATA PROJEDNÁVANÉ VĚCI:

Rada města na svém jednání dne 11.10.2016 doporučila zastupitelstvu usnesením č. R-430/2016 schválit Darovací smlouvu na pozemek pod budovou v užívání Technickými službami Úvaly p.o. parc.č. 281/5 v k.ú. Úvaly u Prahy o výměře 13m^2. Tento pozemek je ve vlastnictví ***** ***. P**** P********, ****. S vlastníkem byla vedena jednání a na jejich základě došlo k dohodě o darování tohoto pozemku. Součástí Darovací smlouvy je zřízení služebnosti stezky a služebnost cesty pro osobu dárce a osoby blízké dárci z veřejného prostranství ulice Riegerova přes pozemky v majetku města Úvaly parc. č. 195, 190/8, 190/10, 190/1, 194/1, 194/3, 194/11, 194/2 všechny v k.ú. Úvaly u Prahy na pozemek 190/9 k.ú. Úvaly u Prahy v majetku dárce. Zároveň je zastupitelstvu města předkládána Darovací smlouva, odsouhlasená vlastníkem pozemku.

Kupní smlouva byla doplněna a odsouhlasena právním zástupcem města.

DOPAD NA ROZPOČET: Usnesení nemá vliv na rozpočet města

NÁVRH USNESENÍ:

Zastupitelstvo města Úvaly

schvaluje

přijmutí daru, kterým je pozemk parc. č. 281/5 k.ú.Úvaly u Prahy o výměře 13m^2 druh pozemku zastavěná plocha a nádvoří, zapsaný na LV 1042 a zřízení služebnosti stezky a služebnosti cesty pro osobu dárce a osoby blízké dárci z veřejného prostranství ulice Riegerova přes pozemky v majetku města Úvaly parc. č. 195, 190/8, 190/10, 190/1, 194/1, 194/3, 194/11, 194/2 všechny v k.ú. Úvaly u Prahy na pozemek 190/9 k.ú. Úvaly u Prahy v majetku dárce a uzavření Darovací smlouvy mezi Městem Úvaly (Obdarovaný) a ***** **** P***** P*********, *****, trvale bytem ********* ****, *** ** ***** (Dárce)

pověřuje

Starostu

podpisem Darovací smlouvy dle přílohy
ukládá

Starostovi

zajistit realizaci tohoto usnesení prostřednictvím OŽPÚR

Výsledek hlasování:

PRO PROTI ZDRŽEL SE

PŘÍLOHY:

Příloha č.1 k usnesení Zastupitelstva města Úvaly - Darovací smlouva veřejná
Příloha č.2 k usnesení Zastupitelstva města Úvaly - Darovací smlouova neveřejná
Příloha č.1 k materiálu Zastupitelstva města Úvaly - zákres v katastrální mapě

ZPRACOVAL: Ing. Renata Stojecová, Ph.D., Odbor životního prostředí a územního rozvoje

Darovací smlouva nemovitosti
uzavřená podle § 2055 a následujících občanského zákoníku

[redacted] **P[redacted] P[redacted], [redacted]**
Trvale bytem: [redacted]
r.č.: [redacted]
(dále jen „dárce “)

a

Město Úvaly
se sídlem Pražská 276, Úvaly
IČO: 002 40 931
bankovní účet: **19-1524201 / 0100**
zastoupená starostou, Mgr. Petrem Boreckým
(dále jen „obdarovaný“)
(společně též jako „smluvní strany“)

uzavírají dnešního dne, měsíce a roku v souladu s ust. § 2055 zákona 89/2012 Sb., občanský zákoník ve znění pozdějších předpisů, **tuto smlouvu o poskytnutí daru nemovitosti:**

I. PŘEDMĚT SMLOUVY

1. Předmětem smlouvy je poskytnutí daru nemovitosti specifikované v článku II. této smlouvy.
2. Tento dar je určen k podpoře činnosti aktivit obdarovaného, které vykonává jako právnická osoba (obec), a to s účelem scelování pozemků.
3. Dar nemovitosti poskytuje dárce obdarovanému dobrovolně a není proti němu poskytnuto obdarovaným žádné protiplnění.
4. Obdarovaný dar přijímá do svého vlastnictví.

II. DAROVANÁ VĚC

1. Dárce výslovně prohlašuje, že je **výlučným vlastníkem** nemovité věci, a to pozemku

parc.č. 281/5 o výměře 13m², druh pozemku zastavěná plocha a nádvoří zapsaná na LV č. 1042 pro město (obec) Úvaly, kat. úz. Úvaly u Prahy z Katastrálního úřadu pro Středočeský kraj se sídlem v Praze, Katastrální pracoviště Praha – východ se sídlem v Praze (dále jen „předmět daru“).

2. Dar nemá vady, které nebrání jeho užívání.

III. DALŠÍ UJEDNÁNÍ

1. Obdarovaný prohlašuje, že je jí znám stav, charakter a druh darovaného předmětu smlouvy a zavazuje se převzít předmět smlouvy do svého výlučného vlastnictví se všemi právy a povinnostmi.
2. Smluvní strany se zavazují, že si vzájemně poskytnou veškerou potřebnou součinnost ve všech záležitostech spojených s převodem vlastnického práva k předmětu smlouvy.

3. Dárce prohlašuje, že ke dni podpisu této smlouvy o darování nemovité věci:

   - ohledně předmětu převodu neučinil ke dni uzavření této smlouvy žádné právní jednání směřující k převodu vlastnického práva k předmětu převodu na jinou osobu ve smyslu ust. § 1100 odst. 2 občanského zákoníku,
   - na předmětu převodu neváznou žádné závady, které by ve smyslu ust. § 1107 občanského zákoníku přešly s převodem vlastnického práva k předmětu převodu na obdarovaného,
   - není jí známo, že by si jakákoliv třetí osoba činila jakékoliv právo nebo nárok (např. na vlastnictví, nájemní právo, věcné břemeno) ve vztahu k předmětu převodu, např. vyplývající z restitučních či rehabilitačních předpisů;
   - neběží žádné spory zejména soudní (včetně sporů před rozhodci nebo rozhodčími soudy), vztahující se k předmětu převodu, a to ani spory týkající se nájemních a sousedských vztahů, neběží žádné správní řízení, a to ani řízení na příslušném katastrálním úřadu týkající se předmětu převodu, nebylo vydáno žádné rozhodnutí, které by zakazovalo užívat předmět převodu určitým způsobem nebo všeobecně;
   - v současné době neexistují žádné právní povinnosti a nevyřízená úřední rozhodnutí s věcným účinkem vztahujícím se k předmětu převodu,
   - nemá žádné nedoplatky na daních nebo na poplatcích, ani jiné nedoplatky či dluhy, na základě kterých by mohl vzniknout jakýkoli závazek či omezení týkající se předmětu převodu (např. zákonné zástavní právo, soudcovské zástavní právo, exekutorské zástavní právo, zástavní právo, věcné břemeno apod.) a které by mohly vést k omezení práv nakládat s předmětem převodu a k případnému uspokojení nároků třetích osob zpeněžením předmětu převodu;
   - v předmětu převodu nemá sídlo žádná právnická osoba a trvalý pobyt či místo podnikání žádná fyzická osoba,
   - na předmětu převodu neváznou žádné dluhy, věcná břemena, služebnosti, zástavní práva, právo stavby, právo nájmu, pachtu či jiná práva či povinnosti ve prospěch třetích osob, která by obdarovanému jakkoliv ztěžovala nebo znemožňovala výkon jeho vlastnického práva,
   - ke dni uzavření této smlouvy nebylo vůči ní zahájeno insolvenční řízení a není jí známo, že by na ní byl podán insolvenční návrh, není vůči ní vykonatelné žádné rozhodnutí orgánu veřejné moci a neexistuje ani žádná jiná veřejná či soukromá listina, která by mohla být podkladem pro podání návrhu na nařízení exekuce či výkon rozhodnutí,
   - k předmětu převodu nemá předkupní právo žádná osoba ani stát, tj. Česká republika, nebo jiný orgán veřejné moci či úřad,
   - že předmět této darovací smlouvy je prost jakékoliv ekologické zátěže,
   - je oprávněna tuto smlouvu uzavřít a řádně plnit závazky v ní obsažené, neexistuje žádný závazek vůči jiné osobě, ani nárok státu, finančního úřadu nebo jiného orgánu státní správy nebo samosprávy, který by dárci bránil uzavřít a plnit tuto smlouvu,
   - není v dispozici s předmětem převodu omezena ve smyslu ust. § 747 občanského zákoníku (existence rodinné domácnosti manželů), neboť v předmětu převodu se nenachází rodinná domácnost manželů,

- není jí známa žádná překážka, která by jí znemožňovala uzavření této smlouvy a pro kterou by Katastrální úřad nepovolil vklad vlastnického práva ve prospěch obdarovaného,
- žádná třetí osoba nevznesla ve vztahu k předmětu převodu jakýkoliv nárok, v jehož důsledku by mohlo dojít k omezení práva dárce předmět převodu předat obdarovanému,
- nezamlčela obdarovanému žádné skutečnosti, jež by mohly ovlivnit jakýmkoliv způsobem jeho rozhodnutí do svého vlastnictví převzít předmět převodu
- dárce dále prohlašuje, že nemá žádné věřitele, k jejichž zkrácení ve smyslu § 589 občanského zákoníku by mohlo převodem předmětu převodu dojít a s předmětem převodu nesouvisí žádné dluhy, které by mohly na obdarovaného ve smyslu § 1893 občanského zákoníku přejít.

4. Dárce prohlašuje, že neexistují žádné jiné smlouvy či dohody, které by ohledně předmětu převodu dle této smlouvy zakládaly výše uvedená práva, jež dosud nejsou zapsána v katastru nemovitostí, pokud se tam zapisují, a ani nejsou u příslušného katastrálního úřadu ohledně předmětu převodu podle této smlouvy podány žádné návrhy, o nichž dosud nebylo pravomocně rozhodnuto.
5. Dárce se zavazuje, že po uzavření této smlouvy ve prospěch obdarovaného podle této smlouvy nezatíží předmět převodu závazky ve prospěch svůj ani třetích osob žádným věcným právem, nájemním ani jakýmkoli jiným právem a ani jinak předmět převodu podle této smlouvy nezatíží vyjma zástavního práva ve prospěch úvěrující banky obdarovaného.
6. Obdarovaný prohlašuje, že se před podpisem této smlouvy seznámil s faktickým i právním stavem předmětu převodu, s jeho součástmi i příslušenstvím, jakož i s přístupem k němu a v tomto stavu předmět převodu přebírá do svého vlastnictví. Obdarovaný prohlašuje, že touto smlouvou na sebe přebírá veškerá práva a povinnosti vlastníka předmětu převodu vyplývající ze zákona.
7. Obdarovaný bere na vědomí, že jiné závady, než ty, které jsou zapsané ve veřejném seznamu (katastr nemovitostí) a uvedené v této smlouvě na něho přejdou pouze tehdy, měl-li a mohl-li je z okolností zjistit nebo bylo-li to ujednáno anebo stanoví-li tak zákon, přičemž dárce podpisem této smlouvy obdarovaného ujišťuje, že předmět převodu nemá žádné závady, které nebylo možné zjistit během standardní prohlídky předmětu převodu.
8. V případě, že se tvrzení dárce uvedená v čl. 3. odst. 3 a 4 této smlouvy projeví jako nepravdivá, nebo v případě, že dárce poruší závazek sjednaný v čl. 3. odst. 5. této smlouvy, je obdarovaný oprávněn od této smlouvy odstoupit a požadovat náhradu škody.
9. Odstoupením se tato smlouva od počátku ruší. Odstoupení musí být učiněno písemnou formou s tím, že úkon o odstoupení musí být dárci doručen. Odstoupením od smlouvy nezaniká právo na náhradu škody způsobenou uvedením nepravdivých, neúplných či nepřesných údajů v této smlouvě, či porušením povinností či závazků. Odstoupení od smlouvy je účinné okamžikem doručení projevu vůle o odstoupení druhé straně.
10. V případě, že by se toto prohlášení dárce o tom, že předmět této darovací smlouvy je prost jakékoliv ekologické zátěže, ukázalo jako nepravdivé, je obdarovaný oprávněn odstoupit od této smlouvy dle článku 3 odst. 8 a 9. této smlouvy.
11. Veškeré náklady spojené se zpracováním znaleckého posudku k předmětu daru a správních a poplatků spojených s převodem daru na katastru nemovitostí hradí

obdarovaný.

IV. PLNÁ MOC K ŘÍZENÍ O NÁVRHU NA VKLAD

Dárce tímto současně uděluje v souladu s ust. § 33 odst. 2 písm. b) zákona 500/2004 Sb., správní řád, ve znění pozdějších, předpisů, **plnou moc** právnické osobě městu Úvaly jako obdarovanému **pro celé řízení**, zejména k podání Návrh na zahájení řízení o povolení vkladu do katastru nemovitostí vztahujícího se k předmětu této darovací smlouvy a současně, aby jej zastupoval v celém tomto řízení o před Katastrálním úřadem pro Prahu-východ. Zmocněnec může udělit plnou moc jiné osobě, aby místo něho za účastníka jednala.

V.
ZŘÍZENÍ SLUŽEBNOSTI

1. Smluvní strany se dále dohodly v souladu s ust. § 1257 a.n. občanského zákoníku na zřízení služebnosti stezky a služebnost cesty z veřejně přístupného prostranství ulice Riegerova v městě Úvaly přes pozemky města Úvaly parc. č. 195, 190/8, 190/10, 190/1, 194/1, 194/3, 194/11, 194/2 k.ú. Úvaly u Prahy zapsané na LV 10001 na pozemek parc. č. 190/9 k.ú. Úvaly u Prahy zapsané na LV1042
2. Služebnost se sjednává s omezením na osobu dárce a osoby blízké dárci (§ 22 občanského zákoníku) a na délku 49 let.

VI. ZÁVĚREČNÁ USTANOVENÍ

1. Práva a povinnosti smluvních stran z této smlouvy vyplývající a ve smlouvě neupravené se řídí obvyklými ustanoveními občanského zákoníku a právními předpisy se smlouvou souvisejícími. Pokud by bylo jedno z výše uvedených ustanovení zcela nebo zčásti právně neúčinné, zůstává tím nedotčena právní účinnost ostatních ustanovení. Totéž platí i pro případ smluvní mezery.
2. Tato smlouva se vyhotovuje v **6** stejnopisech s platností originálu, z nichž obdarovanému náleží tři stejnopisy, každému dárci jeden stejnopis a jeden stejnopis slouží jako podklad pro zápis v katastru nemovitostí v příslušném řízení.
3. Smluvní strany prohlašují, že si tuto smlouvu před podpisem přečetly, že byla uzavřena po vzájemném ujednání podle jejich pravé a svobodné vůle. Autentičnost této smlouvy potvrzují svým podpisem.
4. Strany prohlašují, že skutečnosti uvedené v této Smlouvě nepovažují za obchodní tajemství ve smyslu § 504 zákona 89/2012 Sb., občanského zákoníku, ve znění pozdějších předpisů tímto výslovně souhlasí se zveřejněním veškerých náležitostí a podmínek této smlouvy a/nebo souvisejících dokumentů a informací, včetně zveřejnění této smlouvy jako celku, v rámci informací zpřístupňovaných veřejnosti bez stanovení jakýchkoli dalších podmínek, a to i prostřednictvím dálkového přístupu, zejména na webových stránkách města.
5. Dárce dále prohlašuje, že bere na vědomí skutečnost, že povinný ve smyslu § 5 odst. 2 písm. b) zákona 101/2000 Sb. zpracovává a shromažďuje osobní údaje dárce za účelem realizace této smlouvy, a výslovně souhlasí s tím, aby obdarovaný ve smyslu § 11 zákona 101/2000 Sb. shromáždil a zpracoval o něm údaje v souvislosti s touto uzavíranou

smlouvou. Tyto osobní údaje nebudou obdarovaným jiným způsobem využívány ani evidovány, pokud tak nestanový zákon.

6. Uzavření této smlouvy schválilo zastupitelstvo města Úvaly usnesením č. ……. na svém zasedání konaném dne …….
7. Smlouva nabývá platnosti a účinnosti podpisem poslední smluvní strany za souhlasu zastupitelstva města. Podle ust. § 3 odst. 2 písm. l) zákona 340/2015 Sb. o registru smluv, město Úvaly mají výjimku z povinnosti uveřejňování smluv v registru smluv; smluvní strany sjednaly, že pokud druhá smluvní strana spadá do výčtu orgánů a organizací, jejichž smlouvy se zveřejňují, tak má tato smluvní strana povinnost smlouvu v registru smluv zveřejnit ve lhůtách stanovených zákonem, pod sankcí všech právních důsledků plynoucí ze zákona.
8. Strany po přečtení této smlouvy prohlašují, že souhlasí s jejím obsahem, což stvrzují svými podpisy.

V Úvalech dne……
Za obdarovaného:

Mgr. Petr Borecký
starosta města

V ……. dne …….
Za dárce:

[redacted]. P[redacted] P[redacted], [redacted]

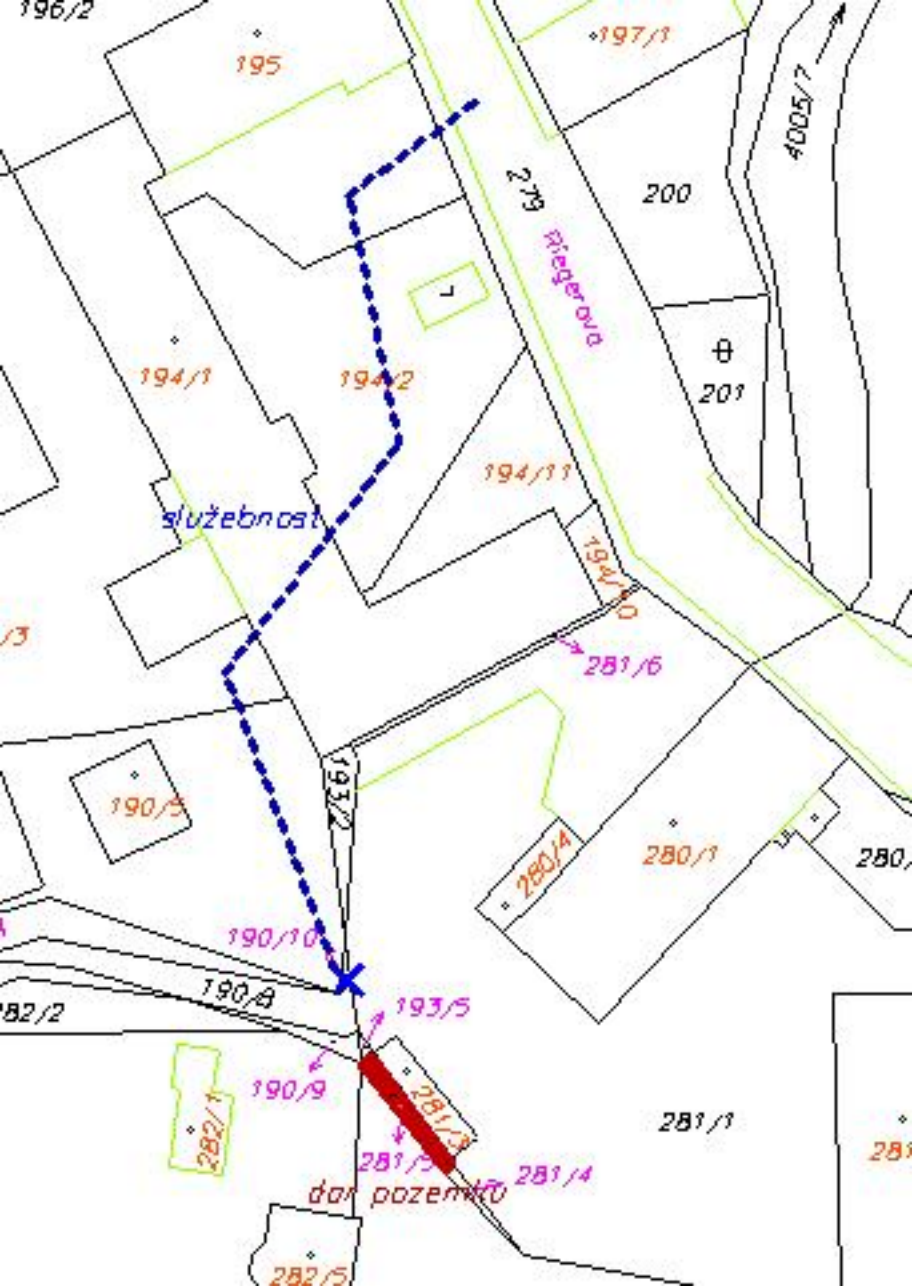
196/2
195
197/1
4005/7
279
Riegerova
200
194/1
194/2
201
194/11
služebnost
194/10
281/6
190/5
193/2
280/4
280/1
190/10
190/8
282/2
193/5
190/9
282/1
281/3
281/1
281/5
281/4
dar pozemků
282/5

Zastupitelstvo města Úvaly
Materiál k projednání

Číslo materiálu: **MZ-750-2016**
Zařazen na: 10.11.2016

Věc: Darovací smlouvy - pozemek pod chodníkem roh ulic Mánesova a Denisova

MATERIÁL PŘEDKLÁDÁ: Mgr. Petr Borecký, Starosta

PODSTATA PROJEDNÁVANÉ VĚCI:

Rada města na svém jednání dne 1.11.2016 doporučila zastupitelstvu schválit přijetí daru, a to pozemku pod chodníkem - roh ulic Mánesova a Denisova, pozemek parc.č.1953/2 v k.ú. Úvaly u Prahy. Tento pozemek je ve vlastnictví soukromé osoby a byl oddělen z pozemku parc. č. 1953 v k.ú. Úvaly u Prahy téhož vlastníka. S vlastníkem byla vedena jednání a na jejich základě došlo k dohodě o darování. Zároveň jezastupitelstvu města předkládána Darovací smlouva, která byla vypracována dle vzoru právního zástupce města.

DOPAD NA ROZPOČET: Usnesení nemá vliv na rozpočet města

NÁVRH USNESENÍ:

Zastupitelstvo města Úvaly

I. schvaluje

přijmutí daru, kterým je pozemek parc.č. 1953/2 k.ú. Úvaly u Prahy, o výměře 2 m^2, druh pozemku ostatní plocha- jiná plocha, zapsán na LV 3487 a uzavření Darovací smlouvy mezi městem Úvaly, Pražská 276, 250 82 Úvaly, IČO 00240931 a Ing. Jitkou Vyskočilovou, Smetanova 760, 250 82 Úvaly

II. pověřuje

1. Starostu
    1. podpisem Darovací smlouvy dle přílohy

III. ukládá

1. Starostovi
    1. zajistit realizaci tohoto usnesení prostřednictvím OŽPÚR

Výsledek hlasování:

PRO PROTI ZDRŽEL SE

PŘÍLOHY:

Příloha č.1 k usnesení Zastupitelstva města Úvaly - darovací smlouva neveřejná
Příloha č.2 k usnesení Zastupitelstva města Úvaly - darovací smlouva veřejná
Příloha č.1 k materiálu Zastupitelstva města Úvaly - zákres v katastrální mapě

ZPRACOVAL: Ing. Renata Stojecová, Ph.D., Odbor životního prostředí a územního rozvoje

Darovací smlouva nemovitosti
uzavřená podle § 2055 a následujících občanského zákoníku

[redacted] **J**[redacted] **V**[redacted]
rodné číslo [redacted]
bytem[redacted]
(dále jen „dárce“)

a

Město Úvaly
se sídlem Pražská 276, Úvaly
IČO: 002 40 931
bankovní účet: **19-1524201 / 0100**
zastoupená starostou, Mgr. Petrem Boreckým
(dále jen „obdarovaný“)
(společně též jako „smluvní strany“)

uzavírají dnešního dne, měsíce a roku v souladu s ust. § 2055 zákona 89/2012 Sb., občanský zákoník ve znění pozdějších předpisů, **tuto smlouvu o poskytnutí daru nemovitosti:**

I. PŘEDMĚT SMLOUVY

1. Předmětem smlouvy je poskytnutí daru nemovitosti specifikované v článku II. této smlouvy.
2. Dar nemovitosti poskytuje dárce obdarovanému dobrovolně a není proti němu poskytnuto obdarovaným žádné protiplnění.
3. Obdarovaný dar přijímá do svého vlastnictví.

II. DAROVANÁ VĚC

1. Dárce výslovně prohlašuje, že je **výlučným vlastníkem** nemovité věci, a to pozemku

parc.č. 1953/2 o výměře 2 m², druh pozemku ostatní plocha, jiná plocha zaps. na LV č. 3487 pro město (obec) Úvaly, kat. úz. Úvaly u Prahy z Katastrálního úřadu pro Středočeský kraj se sídlem v Praze, Katastrální pracoviště Praha – východ se sídlem v Praze (dále jen „předmět

2. Dar má tyto vady, které nebrání jeho užívání:

Popis případných vad faktických… např. území pozemku je napadeno ekologickou zátěží apod.

III.
DALŠÍ UJEDNÁNÍ

1. Obdarovaný prohlašuje, že je jí znám stav, charakter a druh darovaného předmětu smlouvy a zavazuje se převzít předmět smlouvy do svého výlučného vlastnictví se všemi právy a povinnostmi.

2. Smluvní strany se zavazují, že si vzájemně poskytnou veškerou potřebnou součinnost ve všech záležitostech spojených s převodem vlastnického práva k předmětu smlouvy.
3. Dárce prohlašuje, že ke dni podpisu této smlouvy o darování nemovité věci:
    - ohledně předmětu převodu neučinil ke dni uzavření této smlouvy žádné právní jednání směřující k převodu vlastnického práva k předmětu převodu na jinou osobu ve smyslu ust. § 1100 odst. 2 občanského zákoníku,
    - na předmětu převodu neváznou žádné závady, které by ve smyslu ust. § 1107 občanského zákoníku přešly s převodem vlastnického práva k předmětu převodu na obdarovaného,
    - není jí známo, že by si jakákoliv třetí osoba činila jakékoliv právo nebo nárok (např. na vlastnictví, nájemní právo, věcné břemeno) ve vztahu k předmětu převodu, např. vyplývající z restitučních či rehabilitačních předpisů;
    - neběží žádné spory zejména soudní (včetně sporů před rozhodci nebo rozhodčími soudy), vztahující se k předmětu převodu, a to ani spory týkající se nájemních a sousedských vztahů, neběží žádné správní řízení, a to ani řízení na příslušném katastrálním úřadu týkající se předmětu převodu, nebylo vydáno žádné rozhodnutí, které by zakazovalo užívat předmět převodu určitým způsobem nebo všeobecně;
    - v současné době neexistují žádné právní povinnosti a nevyřízená úřední rozhodnutí s věcným účinkem vztahujícím se k předmětu převodu,
    - nemá žádné nedoplatky na daních nebo na poplatcích, ani jiné nedoplatky či dluhy, na základě kterých by mohl vzniknout jakýkoli závazek či omezení týkající se předmětu převodu (např. zákonné zástavní právo, soudcovské zástavní právo, exekutorské zástavní právo, zástavní právo, věcné břemeno apod.) a které by mohly vést k omezení práv nakládat s předmětem převodu a k případnému uspokojení nároků třetích osob zpeněžením předmětu převodu;
    - v předmětu převodu nemá sídlo žádná právnická osoba a trvalý pobyt či místo podnikání žádná fyzická osoba,
    - na předmětu převodu neváznou žádné dluhy, věcná břemena, služebnosti, zástavní práva, právo stavby, právo nájmu, pachtu či jiná práva či povinnosti ve prospěch třetích osob, která by obdarovanému jakkoliv ztěžovala nebo znemožňovala výkon jeho vlastnického práva,
    - k předmětu převodu nemá předkupní právo žádná osoba ani stát, tj. Česká republika, nebo jiný orgán veřejné moci či úřad,
    - že předmět této darovací smlouvy je prost jakékoliv ekologické zátěže,
    - je oprávněna tuto smlouvu uzavřít a řádně plnit závazky v ní obsažené, neexistuje žádný závazek vůči jiné osobě, ani nárok státu, finančního úřadu nebo jiného orgánu státní správy nebo samosprávy, který by dárci bránil uzavřít a plnit tuto smlouvu,
    - není v dispozici s předmětem převodu omezena ve smyslu ust. § 747 občanského zákoníku (existence rodinné domácnosti manželů), neboť v předmětu převodu se nenachází rodinná domácnost manželů,
    - není jí známa žádná překážka, která by jí znemožňovala uzavření této smlouvy a pro kterou by Katastrální úřad nepovolil vklad vlastnického práva ve prospěch obdarovaného,

- žádná třetí osoba nevznesla ve vztahu k předmětu převodu jakýkoliv nárok, v jehož důsledku by mohlo dojít k omezení práva dárce předmět převodu předat obdarovanému,
- nezamlčela obdarovanému žádné skutečnosti, jež by mohly ovlivnit jakýmkoliv způsobem jeho rozhodnutí do svého vlastnictví převzít předmět převodu
- dárce dále prohlašuje, že nemá žádné věřitele, k jejichž zkrácení ve smyslu § 589 občanského zákoníku by mohlo převodem předmětu převodu dojít a s předmětem převodu nesouvisí žádné dluhy, které by mohly na obdarovaného ve smyslu § 1893 občanského zákoníku přejít.

4. Dárce prohlašuje, že neexistují žádné jiné smlouvy či dohody, které by ohledně předmětu převodu dle této smlouvy zakládaly výše uvedená práva, jež dosud nejsou zapsána v katastru nemovitostí, pokud se tam zapisují, a ani nejsou u příslušného katastrálního úřadu ohledně předmětu převodu podle této smlouvy podány žádné návrhy, o nichž dosud nebylo pravomocně rozhodnuto.
5. Dárce se zavazuje, že po uzavření této smlouvy ve prospěch obdarovaného podle této smlouvy nezatíží předmět převodu závazky ve prospěch svůj ani třetích osob žádným věcným právem, nájemním ani jakýmkoli jiným právem a ani jinak předmět převodu podle této smlouvy nezatíží vyjma zástavního práva ve prospěch úvěrující banky obdarovaného.
6. Obdarovaný prohlašuje, že se před podpisem této smlouvy seznámil s faktickým i právním stavem předmětu převodu, s jeho součástmi i příslušenstvím, jakož i s přístupem k němu a v tomto stavu předmět převodu přebírá do svého vlastnictví. Obdarovaný prohlašuje, že touto smlouvou na sebe přebírá veškerá práva a povinnosti vlastníka předmětu převodu vyplývající ze zákona.
7. Obdarovaný bere na vědomí, že jiné závady, než ty, které jsou zapsané ve veřejném seznamu (katastr nemovitostí) a uvedené v této smlouvě na něho přejdou pouze tehdy, měl-li a mohl-li je z okolností zjistit nebo bylo-li to ujednáno anebo stanoví-li tak zákon, přičemž dárce podpisem této smlouvy obdarovaného ujišťuje, že předmět převodu nemá žádné závady, které nebylo možné zjistit během standardní prohlídky předmětu převodu.
8. V případě, že se tvrzení dárce uvedená v čl. 3. odst. 3 a 4 této smlouvy projeví jako nepravdivá, nebo v případě, že dárce poruší závazek sjednaný v čl. 3. odst. 5. této smlouvy, je obdarovaný oprávněn od této smlouvy odstoupit a požadovat náhradu škody.
9. Odstoupením se tato smlouva od počátku ruší. Odstoupení musí být učiněno písemnou formou s tím, že úkon o odstoupení musí být dárci doručen. Odstoupením od smlouvy nezaniká právo na náhradu škody způsobenou uvedením nepravdivých, neúplných či nepřesných údajů v této smlouvě, či porušením povinností či závazků. Odstoupení od smlouvy je účinné okamžikem doručení projevu vůle o odstoupení druhé straně.
10. V případě, že by se toto prohlášení dárce o tom, že předmět této darovací smlouvy je prost jakékoliv ekologické zátěže, ukázalo jako nepravdivé, je obdarovaný oprávněn odstoupit od této smlouvy dle článku 3 odst. 8 a 9. této smlouvy.
11. Veškeré náklady spojené se zpracováním znaleckého posudku k předmětu daru a správních a poplatků spojených s převodem daru na katastru nemovitostí hradí obdarovaný.

IV. PLNÁ MOC K ŘÍZENÍ O NÁVRHU NA VKLAD

Dárce tímto současně uděluje v souladu s ust. § 33 odst. 2 písm. b) zákona 500/2004 Sb., správní řád, ve znění pozdějších, předpisů, **plnou moc** právnické osobě městu Úvaly jako obdarovanému **pro celé řízení**, zejména k podání Návrh na zahájení řízení o povolení vkladu do katastru nemovitostí vztahujícího se k předmětu této darovací smlouvy a současně, aby jej zastupoval v celém tomto řízení o před Katastrálním úřadem pro Prahu-východ. Zmocněnec může udělit plnou moc jiné osobě, aby místo něho za účastníka jednala.

V. ZÁVĚREČNÁ USTANOVENÍ

1. Práva a povinnosti smluvních stran z této smlouvy vyplývající a ve smlouvě neupravené se řídí obvyklými ustanoveními občanského zákoníku a právními předpisy se smlouvou souvisejícími. Pokud by bylo jedno z výše uvedených ustanovení zcela nebo zčásti právně neúčinné, zůstává tím nedotčena právní účinnost ostatních ustanovení. Totéž platí i pro případ smluvní mezery.
2. Tato smlouva se vyhotovuje v **5** stejnopisech s platností originálu, z nichž obdarovanému náleží tři stejnopisy, dárci jeden stejnopis a jeden stejnopis slouží jako podklad pro zápis v katastru nemovitostí v příslušném řízení.
3. Smluvní strany prohlašují, že si tuto smlouvu před podpisem přečetly, že byla uzavřena po vzájemném ujednání podle jejich pravé a svobodné vůle. Autentičnost této smlouvy potvrzují svým podpisem.
4. Strany prohlašují, že skutečnosti uvedené v této Smlouvě nepovažují za obchodní tajemství ve smyslu § 504 zákona 89/2012 Sb., občanského zákoníku, ve znění pozdějších předpisů tímto výslovně souhlasí se zveřejněním veškerých náležitostí a podmínek této smlouvy a/nebo souvisejících dokumentů a informací, včetně zveřejnění této smlouvy jako celku, v rámci informací zpřístupňovaných veřejnosti bez stanovení jakýchkoli dalších podmínek, a to i prostřednictvím dálkového přístupu, zejména na webových stránkách města.
5. Dárce dále prohlašuje, že bere na vědomí skutečnost, že povinný ve smyslu § 5 odst. 2 písm. b) zákona 101/2000 Sb. zpracovává a shromažďuje osobní údaje dárce za účelem realizace této smlouvy, a výslovně souhlasí s tím, aby obdarovaný ve smyslu § 11 zákona 101/2000 Sb. shromáždil a zpracoval o něm údaje v souvislosti s touto uzavíranou smlouvou. Tyto osobní údaje nebudou obdarovaným jiným způsobem využívány ani evidovány, pokud tak nestanový zákon.
6. Uzavření této smlouvy schválilo zastupitelstvo města Úvaly usnesením č. ……. na svém zasedání konaném dne …….
7. Smlouva nabývá platnosti a účinnosti podpisem poslední smluvní strany za souhlasu zastupitelstva města. Podle ust. § 3 odst. 2 písm. l) zákona 340/2015 Sb. o registru smluv, město Úvaly mají výjimku z povinnosti uveřejňování smluv v registru smluv; smluvní strany sjednaly, že pokud druhá smluvní strana spadá do výčtu orgánů a organizací, jejichž smlouvy se zveřejňují, tak má tato smluvní strana povinnost smlouvu v registru smluv zveřejnit ve lhůtách stanovených zákonem, pod sankcí všech právních důsledků plynoucí ze zákona.
8. Strany po přečtení této smlouvy prohlašují, že souhlasí s jejím obsahem, což stvrzují svými podpisy.

V Úvalech dne……

V ……. dne …….

Za obdarovaného:

Mgr. Petr Borecký
starosta města

Za dárce:

[redacted] J[redacted] V[redacted]

Zastupitelstvo města Úvaly
Materiál k projednání

Číslo materiálu: **MZ-744-2016**
Zařazen na: 10.11.2016

Věc: Pasport technické infrastruktury města Úvaly

MATERIÁL PŘEDKLÁDÁ: Mgr. Petr Borecký, Starosta

PODSTATA PROJEDNÁVANÉ VĚCI:

Město Úvaly jako investor nechal zpracovat Pasport technické infrastruktury města Úvaly projektantem DIPRO, spol.s.r.o. Součástí byl i pasport komunikací a dopravního značení. Územím města Úvaly prochází silnice I/12, která spojuje Prahu s Kolínem, další významnou komunikací je silnice II/101 spojující Říčany s Brandýsem nad Labem. Doprava uvnitř města je tvořena místními-obslužnými komunikacemi III/01214 (Husova, nám. Arn. z Pardubic), 01215 (Dobročovická), 10165 (5.května), 10166 (Tlustovousy) a 10168 (Přišimasy). Ostatní místní komunikace ve městě jsou zařazeny do III. třídy - místní obslužné, mimo komunikaci Na Ztraceném korci, která je vedena jako účelová. Místní komunikace IV.třídy jsou samostatné chodníky, stezky pro pěší, cyklistické stezky. Pro lepší přehlednost bylo město Úvaly v pasportu rozděleno do pěti oblastí, ulice jsou podrobeny detailnímu popisu (šířka, kryty, chodníky, odvodnění, veřejné osvětlení).

DOPAD NA ROZPOČET: Usnesení nemá vliv na rozpočet města

NÁVRH USNESENÍ:

Zastupitelstvo města Úvaly

I. schvaluje

Pasport technické infrastruktury města Úvaly zpracovaný projektantem DIPRO, spol.s.r.o

Zodpovídá: Zastupitelstvo města Úvaly

Výsledek hlasování:

PRO PROTI ZDRŽEL SE

PŘÍLOHY:

Příloha č.1 k materiálu Zastupitelstva města Úvaly - Pasport technické infrastruktury města Úvaly

ZPRACOVAL: Bc. Petr Matura, vedoucí odboru investic a dopravy OID

PASPORT

TECHNICKÉ INFRASTRUKTURY MĚSTA

ÚVALY

Leden 2016

Investor:
Město Úvaly

projektant:
DIPRO, spol. s r.o.

Základní informace o obci:

Souřadnice:	50°4'26.2"N; 14°43'50.81"E
Turistický region:	Střední Čechy
Turistická oblast:	Střední Čechy - Polabí
Kraj:	Středočeský
Okres:	Praha-východ
Obec s rozšířenou působností:	Brandýs nad Labem-Stará Boleslav
Pověřený obecní úřad:	Úvaly
počet obyvatel:	6461
počet čísel popisných	1734
rozloha (celkové katastrální území):	481,49 ha
z toho:	
lesní pozemky	276,57 ha
zemědělská půda	621,75 ha
vodní plochy	7,12 ha
zastavěné plochy	55,41 ha
sportoviště, veřejná zeleň	18,10 ha
komunikace, železnice	71,43 ha
nejvyšší nadmořská výška:	298,8 m.n.m - vrch Vinice
nejnižší nadmořská výška:	224,0 m.n.m.- SV, u potoka Výmola
délka komunikací:	cca 40,7 km
základní školy:	ZŠ nám. Arnošta z Pardubic
mateřské školy:	MŠ Kollárova, MŠ Pražská, MŠ Bulharská
jiná školská zařízení:	MDDM, Praktická škola, pobočka ZUŠ
zdravotnictví:	Zdravotní středisko
policie:	obvodní oddělení Policie ČR
železnice:	žel. stanice Úvaly
autobusy:	ROPID
banky, bankomaty:	Poštovní banka, bankomat České spořitelny
knihovny:	městská knihovna
koupaliště:	areál městského koupaliště
hotely:	Hotel Budka, Hotel Sokol
restaurace, vinárny:	6



Městský erb



Vlajka města

Mapové podklady:

Ortofoto snímek, zdroj: Google maps

Mapa katastrálního území města, zdroj: Google maps

Mapa katastrálního území města, zdroj: Mapy.cz

Zeměpisná mapa, zdroj: Mapy.cz

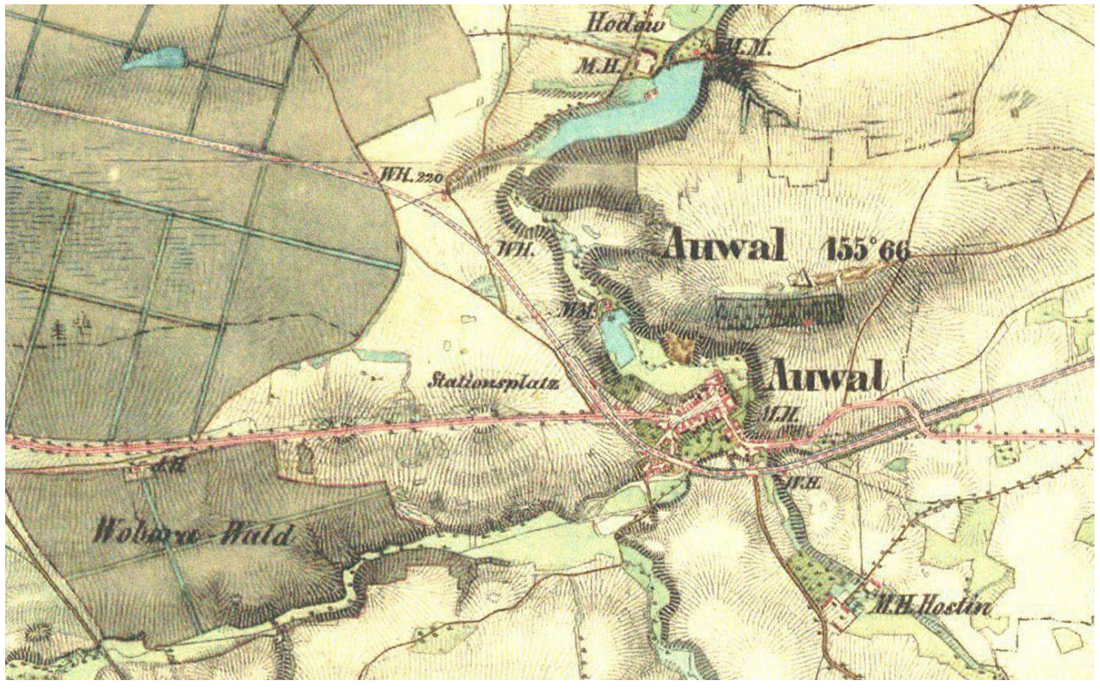

Historická mapa 19. století, zdroj: Mapy.cz

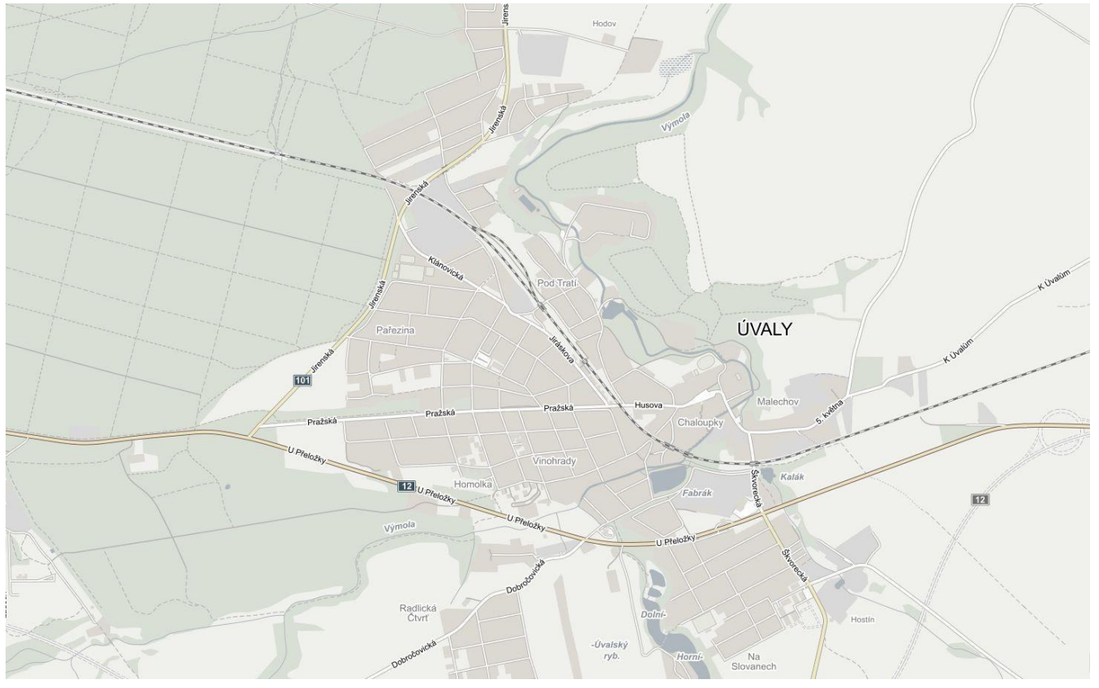

Dopravní mapa, zdroj: Mapy.cz

Investor:
Město Úvaly

projektant: **DIPRO, spol. s r.o.**

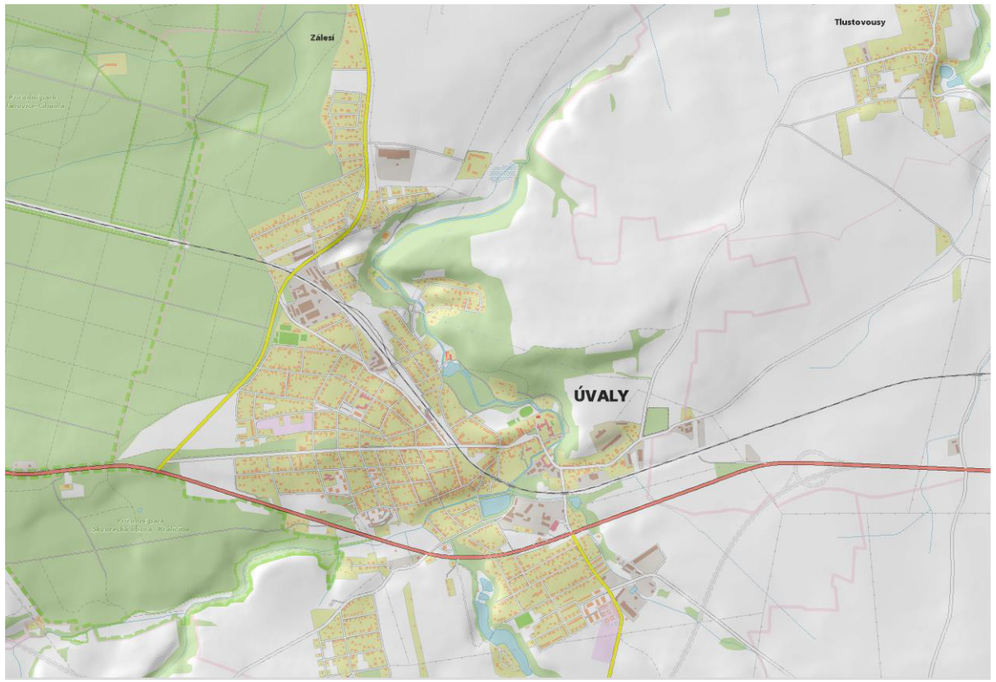

Stínový reliéf, zdroj: Mapy.cz

Turistické mapy a cyklotrasy, zdroj: Mapy.cz

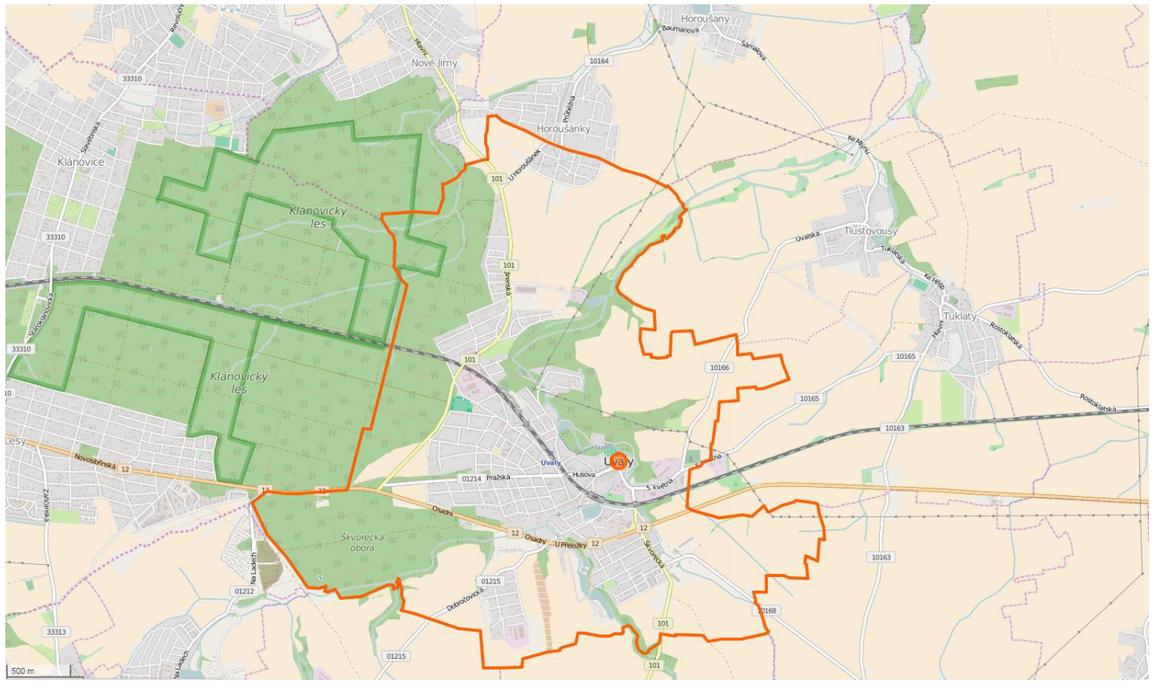

Mapa katastrálního území města, zdroj: OpenStreetMap.org

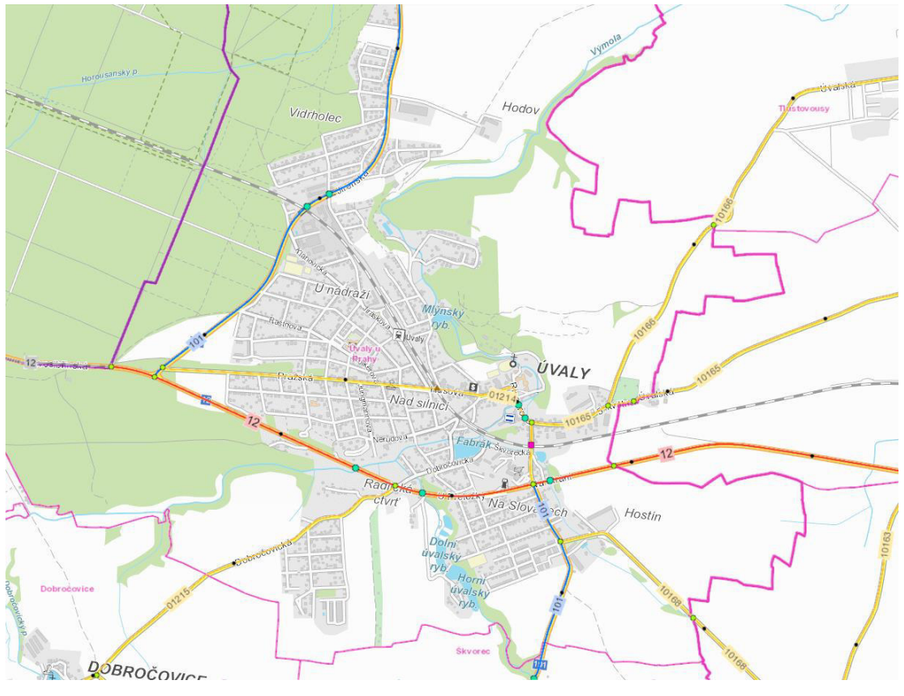

Silniční mapa ŘSD, zdroj: geoportal.jsdi.cz.org

Investor:
Město Úvaly

projektant:
DIPRO, spol. s r.o.

Identifikační údaje

Název akce: **„Pasport technické infrastruktury Úvaly“**

Předmět dokumentace: Pasport komunikací, dopravního značení, trubních sítí a kabelových vedení.

Stupeň dokumentace: Pasport

Místo akce: Úvaly

Katastrální území: Úvaly

Investor: Město Úvaly
Pražská 276, 250 82 Úvaly

Projektant: DIPRO, spol. s r.o.
Modřanská 1387/11, 143 00 Praha 4 – Modřany
IČO 485 92 722, DIČ: 012-48592722
ČSN EN ISO 9001, certifikát č. 3009/89-99/01

Vedoucí projektu: Ing. Daniel Polič, Ph.D.

č. zakázky: 076-15-09

Datum zpracování PD: 1/2016

Základní informace o městě Úvaly

Město Úvaly leží ve Středočeském kraji na východ od Prahy směrem k Českému Brodu.

První zmínky o Úvalech spadají do konce 13. století. Městem procházela důležitá obchodní cesta „Trstenická stezka," což vedlo k jeho pozvolnému růstu. Jako tržní městečko byly Úvaly uváděny od roku 1541. Město je považováno za možné rodiště Arnošta z Pardubic, který byl prvním pražským arcibiskupem a jehož jméno nese náměstí v dnešním centru města. V průběhu historie spadaly Úvaly pod několik rodů např.: Olbramovicové, páni ze Stěžkova, rod Smiřických a Lichtenštejnové, za jejichž vlády byla ve městě zřízena první poštovní stanice a vybudována železniční trať Praha – Olomouc. Po otevření železniční trati došlo k výraznému rozvoji města. Úvaly obdržely statut města roku 1969
Jejich dnešní plocha činí 1.097 ha a žije zde 6 461 obyvatel.
Nejbližšími obcemi v okolí Úval jsou severovýchodně Tlustovousy a Tuklaty, východně Rostoklaty, jihovýchodně Přišimasy, jižně Škvorec, jihozápadně Dobročovice, západně Újezd nad Lesy a severně Nové Jirny a Horoušánky.
Město je obklopeno zelení – na východní straně se nachází Masarykův háj, ve kterém se nachází nejvyšší vrch katastrálního území Úval s názvem Vinice (298 m. n. m.), jihozápadně od města jsou Škvorecké obory a na severozápadě se rozkládá les Vidrholec.
Skrze Masarykův háj protéká potok Výmola vtékající do rybníků Fabrák a Mlýnský rybník. Mezi další potoky a vodní plochy patří Škvorecký potok tekoucí skrz Horní a Dolní Úvalský rybník u čtvrtě Na Slovanech a Přišimasský potok protékající rybníkem Kalák a nádrží Jámy.
Centrem města je náměstí Arnošta z Pardubic umístěné ve východní části Úval nedaleko potoka Výmola. Většina výstavby je od centra situována severně (městské části: U Horoušánek, Zálesí), západně (Pod Tratí, Pařezina, Homolka, Vinohrady, Chaloupky) a jižně (Radlická čtvrť, Na Slovanech, Pod Slovany). Východně od centra je zastavěná plocha malá (Malechov).

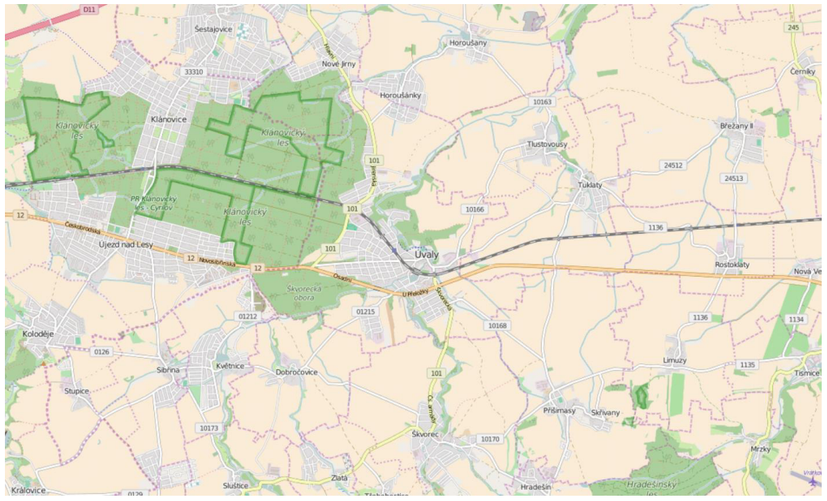

obrázek 1 - Úvaly a širší vztahy

Napojení města na síť dopravní infrastruktury

Železnice

Městem prochází železniční trať 011, která patří mezi části 1. koridoru a je silně frekventovaná. Denně po ní jezdí vlaky ČD linky S1 a S7 (každá z těchto linek jezdí v intervalu 30 minut).

Silnice

Celková délka silnic procházejících městem činí cca 40,9 km. Severně od Radlické čtvrti a čtvrti Na Slovanech se táhne silnice první třídy I/12, její část procházející městem nese název U Přeložky. Tato silnice spojuje skrze Úvaly Prahu s Kolínem.
Další významnou komunikací napojující město na síť dopravní infrastruktury je silnice druhé třídy II/101 (v Úvalech ulice Jirenská) spojující Říčany přes Úvaly s Brandýsem nad Labem až s Veltrusy.

Co se týče dopravy uvnitř města, tak nelze opomenout ulici Pražskou plynule přecházející v Husovu ulici a náměstí Arnošta z Pardubic, dále ulice Klánovická s Jiráskovou ležící podél železniční trati, také ulice Riegerova, Dvořákova a Škvorecká spojující čtvrť Na Slovanech s centrem a ulici Dobročovická napojující Radlickou čtvrť na I/12 a nakonec ulici U Hroušánek, po které se pohybují vozidla ze čtvrti U Hroušánek na II/101.

Z veřejné dopravy mohou obyvatelé ke spojení s jinými městy využít kromě železnice také autobusové PID linky 304, 391, 405, 423 a 484.

Důležitými zdroji a cíli dopravy ve městě jsou obytné čtvrti, Základní škola Úvaly, případně nová MŠ Bulharská, pošta, poštovní banka, bankomat České spořitelny, poliklinika a zejména železniční stanice Úvaly.

Pasport komunikací

Pro lepší přehlednost bylo město Úvaly k potřebám pasportu komunikací rozděleno celkem do pěti oblastí, viz obr 3. Oblasti odpovídají topologickému obrazu města. Hranice mezi jednotlivými oblastmi jsou tvořeny z pravidla páteřními silničními komunikacemi, popřípadě železnicí. Ulice v těchto oblastech pak byly podrobeny detailnímu popisu. Pro každou oblast je uvedena tabulka společně s uličními listy odpovídajících komunikací. Základem zjišťování všech rozměrových a jakostních údajů byl terénní průzkum s pomocí jednoduchých měřidel.

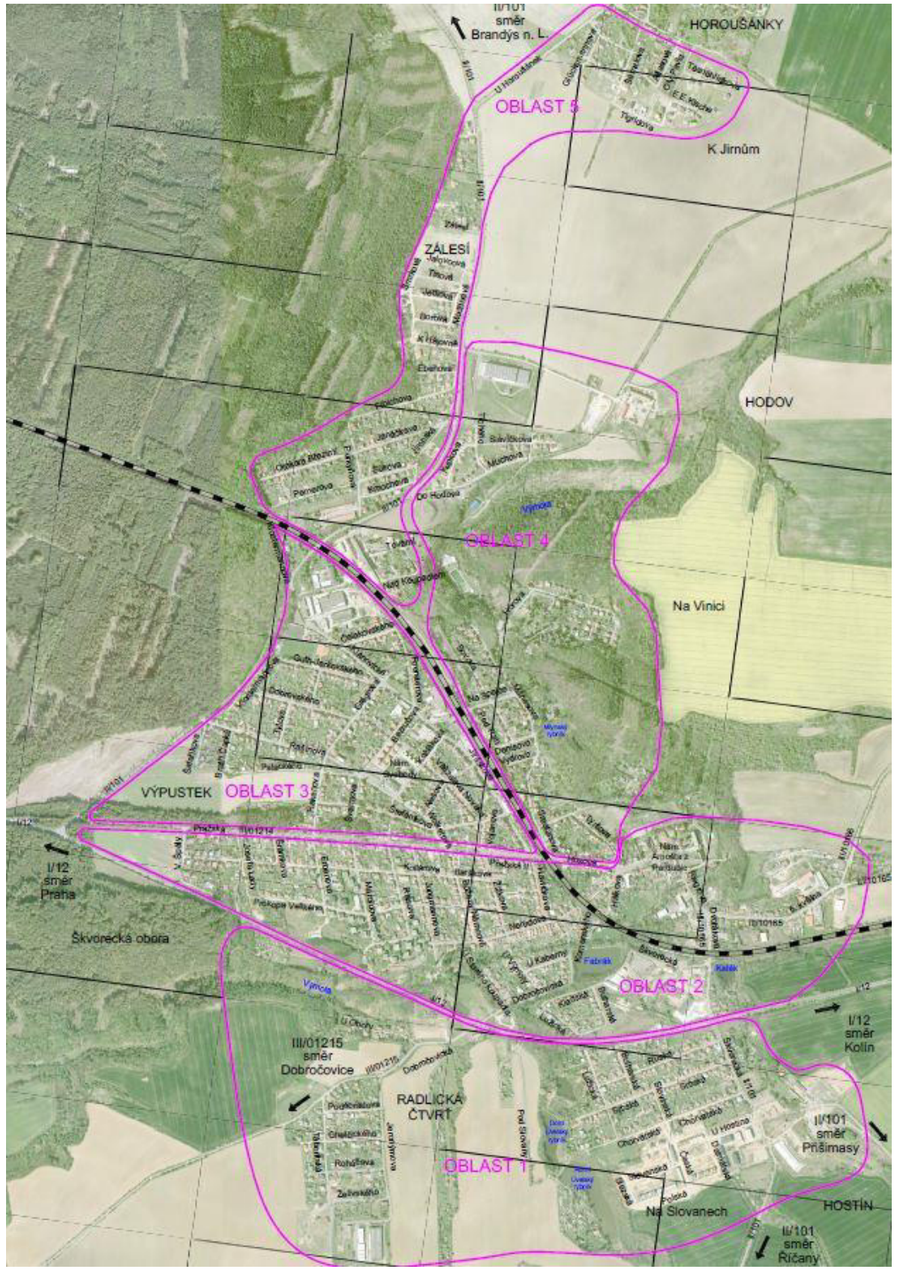

obrázek 2 - Rozdělení Úval do oblastí

Šířkové uspořádání

Každá ulice byla rozdělena do potřebného počtu segmentů, v nichž se výrazně neliší skladba prvků prostoru místní komunikace. Tyto segmenty byly označovány vždy formou „Profil XX“ (zkráceně „P XX“), kde XX vyjadřuje přiřazené číslo k danému profilu. V rámci jednotlivých profilů byly měřeny šířky skladebných prvků komunikace. Vždy je tedy uvedena šířka vozovky, parkování, chodníků a zelených pásů v prostoru místní komunikace. Uvedené hodnoty odpovídají svou přesností chybě použitého náčiní – měřící kolečko. Tabelární souhrn obsahuje vždy také zpřesňující informace ke skladebným prvkům v podobě jeho umístění vůči světovým stranám vztaženým k vozovce. Výčet těchto informací je uveden i v uličním listu společně se schematicky vyhotoveným příčným řezem a snímkem reprezentujícím daný profil.

Určování kvality povrchů vozovek a chodníků

V rámci pasportu komunikací proběhlo zatřízení povrchů vozovek a chodníků dle materiálu a kvality.
Materiál je určen v tabulce pojmem povrch a byl členěn na asfaltový povrch, povrch z kamenné dlažby, povrch ze zámkové dlažby, betonový povrch, popřípadě povrch tvořený betonovými panely a nezpevněný povrch. Nezpevněný povrch je pojem zahrnující všechny druhy povrchu z nestmelených obrusných vrstev jako je štěrk a různé kamenivo, recyklát, prašný povrch nebo jakákoliv kombinace včetně úseků s rozdrolenými zbytky asfaltu. U chodníků byla vytvořena ještě skupina povrchů dlažba ostatní, která zahrnuje staré čtvercové betonové dlaždice a jiné nestandartní druhy dlažeb mimo moderní zámkovou.
Kvalita povrchů vozovek a chodníků je opět uvedena v tabulce i v uličních listech u každého profilu zvlášť. Povrchy byly rozděleny do pěti kategorií. Vzhledem k rozmanitosti kvality povrchů ve velmi krátkých délkových odstupech byla výsledná kvalita určována dle nejhoršího segmentu v profilu. Kategorie stavů povrchů vozovek byla pro potřeby tabelárního zařazení označena čísly 1-5, kde čísla odpovídají vzestupně charakteristikám: 1 – povrch bez závad, 2 – lehké poruchy, 3 – střední poruchy, 4 – těžké poruchy, 5 – havarijní stav.
Konkrétní kriteria hodnocení kvality jsou uvedeny níže:

1 – bez závad: Jedná se o povrch bez zjevných závad a poruch. Jsou zde zahrnuty všechny povrchy komunikací po nedávné rekonstrukci nebo starší povrchy s vysokou kvalitou bez viditelných narušení.

Obrázek 3 - asfaltový povrch bez závad



Obrázek 4 – povrch ze zámkové dlažby bez závad

2 – lehké poruchy: Povrchy s lehkými poruchami zahrnují drobné závady viditelné v makrotextuře. Jedná se o mapové trhliny, spárové trhliny či vyjeté koleje malého rozsahu. Je zde nízké riziko snížení adhezních podmínek a budoucí tvorby závažnějších poruch. Jsou zde zahrnuty i lokálně vyspravené povrchy komunikací.

Obrázek 5 - asfaltový povrch s lehkými poruchami

Obrázek 6 – kamenná dlažba s lehkými poruchami

Obrázek 7 - nezpevněný povrch s lehkými poruchami

Obrázek 8 - zámková dlažba s lehkými poruchami

3 – střední poruchy: Povrchy v této kategorii zřídka obsahují výmoly a výtluky. Je zde zjevná tvorba mapových a spárových trhlin, které se prohlubují do nižších vrstev lože pozemní komunikace. U těchto povrchů dochází ke ztrátě významných adhezních a odvodňovacích vlastností. Jsou zde zařazeny i nezpevněné povrchy ve vyhovujícím stavu a to z důvodu horších vlastností oproti zpevněným povrchům a inklinace těchto povrchů k narušení v zimním období a vymýlání při prudkých srážkách. Na chodnících je patrné prorůstání zeleně skrz mapové trhliny či zlomené dlaždice

Obrázek 9 - asfaltový povrch se středními poruchami

Obrázek 10 - kamenná dlažba se středními poruchami

Obrázek 11 - nezpevněný povrch se stř. poruchami

Obrázek 12 - panely se středními poruchami

4 – těžké poruchy: Jedná se o poruchy velkého rozsahu, četné výmoly a výtluky. Spárové trhliny zasahují do ložných vrstev. Obrusná vrstva je výrazně poškozena po celé délce a mnohdy nutí až ke zpomalení jízdy vozidel. V případě chodníků dochází k četným trhlinám v asfaltových površích s absencí asfaltu ve vytlučených místech. Popraskaná dlažba s mnohdy chybějícími částmi mozaiky.

Obrázek 13 - asfaltový povrch s těžkými poruchami

Obrázek 14 - nezpevněný povrch s těžkými poruchami

Obrázek 15 - panely s těžkými poruchami

5 – havarijní stav: Stav povrchu, kdy absolutně přestávají fungovat základní požadavky komunikace na bezpečnou sjízdnost bez snížení rychlosti. Nefunkční odvodnění komunikací. Výtluky se slévají a dochází ke drolení zbytků obrusné vrstvy.

Obrázek 16 - asfaltový poruch v havarijním stavu

Obrázek 17 - nezpevněný povrch v havarijním stavu

Zatřídění funkčních skupin

Funkční skupiny, respektive třídy pozemních komunikací byly zpracovány dle dostupného podkladu v pasportu města Úvaly z roku 2008. v rámci Pasportu technické infrastruktury Úvaly nedochází k žádným změnám ani novým zařazením komunikací mezi stávající rozdělení funkčních skupin.

Vybavení místních komunikací

V přiložených tabulkách a uličních listech je uvedena vždy informace o přítomnosti či absenci veřejného osvětlení a lokálního varovného a výstražného systému. Také je vytvořena speciální hladina charakterizující odvodnění ulic, ve které se nachází uliční vpusti ve své přibližné poloze.

Video dokumentace

Jednou z příloh této dokumentace je kompletní video dokumentace všech ulic a místních komunikací města Úvaly. Jednotlivá videa jsou pojmenována dle příslušné ulice a jsou tříděna dle oblastí, do kterých spadají.

Pasport dopravního značení

Pasport dopravního značení města Úvaly spočívá v umístění bloků dopravního značení svislého a vodorovného do finálního výkresu v acad hladinách v souřadnicích. Je tedy vyhotoveno konkrétní umístění jednotlivých SDZ a VDZ.

Pasport trubních sítí

Součástí dokumentace je tvorba acad hladin v souřadnicích, které sleduje směrový průběh, polohu stožárů a hloubku uložení dle podkladů správce. Konkrétně se jedná o pasportizaci dešťové, splaškové resp. jednotné kanalizace, vodovodu a plynovodu RWE.

Pasport kabelových vedení

Kabelová vedení jsou vytvořena ve zvláštních acad hladinách v souřadnicích, která sledují směrový průběh, dimenzi a hloubku uložení dle podkladů správce. Konkrétně se jedná o pasportizaci veřejného osvětlení, slavnostního osvětlení, přisvícení přechodů pro chodce, lokální varovný a výstražný systém. Dále pak pasport zahrnuje síť elektronických komunikací (O2, T-mobile,…), rozvod el. energie – VN a NN (PRE, ČEZ,…) a zařízení a vedení ČD Telematika a SŽDC.

Zdroje:

- Oficiální internetové stránky města Úvaly: www.mestouvaly.cz
- Internetová encyklopedie: https://cs.wikipedia.org/wiki/%C3%9Avaly
- Mapové podklady: www.mapy.cz
- Internetové stránky ROPID: http://ropid.cz/linky-s/

Oblast 1																																	
Ulice	Profil	Délka	PMK	Vozovka			Chodník 1				Chodník 2				Parkování 1				Parkování 2				Zeleň 1		Zeleň 2		Odvodnění	VO	Kanalizace	Rozhlas		Poznámka	Funkční skupina
				šířka	povrch	stav	šířka	materiál	pozice	stav	šířka	materiál	pozice	stav	šířka	materiál	pozice	šířka	materiál	pozice	šířka	pozice	šířka	pozice	vsak/ UV/ -	Rozteč - pozice	Spiaška	VO/ vlastní sí/ drát	příjem signálu		
Bulharská	P1	62	10	6,8	asfalt	3	1,6	dl. ostatní	V	3	1,6	dl. ostatní	Z	3	-	-	-	-	-	-	-	-	-	-	uliční vpusti/vsak	25-Z	ano	elektr. vedení	bezdrátově		obslužná
Bulharská	P2	96	10,3	5,9	asfalt	2	1,7	dl. ostatní	V	3	1,6	dl. ostatní	Z	3	-	-	-	-	-	-	1,1	V	-	-	vsak	25-Z	ano	elektr. vedení	bezdrátově		obslužná
Česká	P1	136	8,9	7,1	asfalt	1	1,3	zámková dl.	Z	1	-	-	-	-	-	-	-	-	-	-	-	-	0,5	V	uliční vpusti	23-Z	ano	VO	bezdrátově		účelová
Česká	P2	75	7,9	6,1	asfalt	1	1,3	zámková dl.	Z	1	-	-	-	-	-	-	-	-	-	-	-	-	0,5	V	uliční vpusti	23-Z	ano	VO	bezdrátově		účelová
Dalmátská	P1	59	19,1	6,0	asfalt	1	2,1	zámková dl.	V	1	-	-	-	-	5,5	zámková dl.	V	-	-	-	5,0	V	0,5	Z	uliční vpusti	23-V/Z	ano	VO	bezdrátově		účelová
Dalmátská	P2	19	7,0	6,0	zámková dl.	1	-	-	-	-	-	-	-	-	-	-	-	-	-	-	0,5	V	0,5	Z	uliční vpusti	23-Z	ano	VO	bezdrátově		účelová
Dalmátská	P3	65	20,1	6,0	zámková dl.	1	2,1	zámková dl.	V	1	-	-	-	-	5,5	zámková dl.	V	-	-	-	6,0	V	0,5	Z	uliční vpusti	23-V/Z	ano	VO	bezdrátově		účelová
Dalmátská	P4	111	6,0	6,0	zámková dl.	1	-	-	-	-	-	-	-	-	-	-	-	-	-	-	-	-	-	-	uliční vpusti	25-J/V	ano	VO	bezdrátově		účelová
Dobročovická	P1	264	5,0	5,0	asfalt	1	-	-	-	-	-	-	-	-	-	-	-	-	-	-	proměnná	J	proměnná	S	vsak	-	ano	-	-	Zastávka - Jih	III. Třída
Dobročovická	P2	42	6,5	5,0	asfalt	1	1,5	zámková dl.	JV		-	-	-	-	-	-	-	-	-	-	proměnná	JV	proměnná	SZ	vsak	44-SZ	ano	-	-	Zastávka – Sever	III. Třída
Dobročovická	P3	145	5,5	5,5	asfalt	1	-	-	-		-	-	-	-	-	-	-	-	-	-	proměnná	JV	proměnná	SZ	vsak	44-SZ	ano	VO	bezdrátově		III. Třída
Dobročovická	P4	326	9,8	6,0	asfalt	1	1,5	zámková dl.	JV		-	-	-	-	-	-	-	-	-	-	-	-	2,3	SZ	uliční vpusti	44-SZ	ano	-	-		III. Třída
Chelčického	P1	55	10,3	7,0	zámková dl.	1	1,7	zámková dl.	S	1,0	1,6	zámková dl.	J	1,0	-	-	-	-	-	-	-	-	-	-	uliční vpusti	24-J	ano	VO	bezdrátově		obslužná
Chelčického	P2	63	9,7	3,0	panel	3	-	-	-	-	-	-	-	-	-	-	-	-	-	-	3,1	S	3,6	J	vsak	24-J	ano	VO	bezdrátově		obslužná
Chelčického	P3	32	9,9	3,7	asfalt	1	-	-	-	-	-	-	-	-	-	-	-	-	-	-	3,1	S	3,1	J	vsak	43-J	ano	VO	bezdrátově		obslužná
Chelčického	P4	36	10,0	5,0	asfalt	1	-	-	-	-	-	-	-	-	-	-	-	-	-	-	2,8	S	2,2	J	vsak	33-J	ano	VO	bezdrátově		obslužná
Chelčického	P5	105	10,2	5,0	asfalt	1	2,2	dl. ostatní			-	-	-	-	-	-	-	-	-	-	1,1	S	1,9	J	vsak	33-J	ano	VO	bezdrátově		obslužná
Chorvatská	P1	119	6,1	3,7	asfalt	1	-	-	-	-	-	-	-	-	-	-	-	-	-	-	-	-	2,4	S	vsak	70-S	ano	elektr. vedení	bezdrátově		obslužná
Chorvatská	P2	175	10,3	6,1	asfalt	1	-	-	-	-	-	-	-	-	-	-	-	-	-	-	1,7	J	2,5	S	uliční vpusti	70-S	ano	elektr. vedení	bezdrátově		obslužná
Chorvatská	P3	240	12,3	6,1	asfalt	1	2,1	zámková dl.	J	1	-	-	-	-	-	-	-	-	-	-	-	-	4,1	S	uliční vpusti	70-S	ano	elektr. vedení	bezdrátově		obslužná
Jeronýmova	P1	50	8,6	6,1	asfalt	2	1,6	asfalt	Z	1	-	-	-	-	-	-	-	-	-	-	0,9	Z	-	-	uliční vpusti	-	ano	VO	bezdrátově		obslužná
Jeronýmova	P2	382	8,8	6,2	asfalt	2	1,6	asfalt	Z	1	-	-	-	-	-	-	-	-	-	-	1	Z	-	-	uliční vpusti	33-Z	ano	VO	bezdrátově		obslužná
Lipanská	P1	47	7,1	4,0	asfalt	2	-	-	-	-	1,6	zámková dl.	JV	1	-	-	-	-	-	-	1,5	SZ	-	-	uliční vpusti/žlab	-	ano	-	-		účelová
Lipanská	P2	17	5,6	4,0	asfalt	3	-	-	-	-	1,6	zámková dl.	JV	1,0	-	-	-	-	-	-	-	-	-	-	uliční vpusti	-	ano	-	-	Obratiště	účelová
Lužická	P1	96	9,7	4,2	prašná	4	-	-	-	-	-	-	-	-	-	-	-	-	-	-	2,7	-	2,8	V	uliční vpusti/vsak	40-Z	-	elektr. vedení	bezdrátově		obslužná
Lužická	P2	197	10,1	4,3	prašná	4	-	-	-	-	1,7	dl. ostatní	V	5	-	-	-	-	-	-	2,5	Z	1,6	V	uliční vpusti/vsak	40-Z	ano	elektr. vedení	bezdrátově		obslužná
Miličova	P1	228	10,2	6,5	zámková dl.	1	1,7	zámková dl.	V	1	2	zámková dl.	Z	1	-	-	-	-	-	-	-	-	-	-	uliční vpusti	25-Z	ano	VO	bezdrátově		nezařazeno

Oblast 1

Ulice	Profil	Délka	PMK	Vozovka			Chodník 1				Chodník 2				Parkování 1				Parkování 2				Zeleň 1		Zeleň 2		Odvodnění	VO	Kanalizace	Rozhlas		Poznámka	Funkční skupina
				šířka	povrch	stav	šířka	materiál	pozice	stav	šířka	materiál	pozice	stav	šířka	materiál	pozice	šířka	materiál	pozice	šířka	pozice	šířka	pozice	šířka	pozice	vsak / UV / -	Rozteč - pozice	Splaška	VO/ vlastní sl/ drát	příjem signálu		
Miličova	P2	51	7,0	5,5	zámková dl.	1	1,5	zámková dl.	S	1	-	-	-	-	-	-	-	-	-	-	-	-	-	-	uliční vpusti	30-S	ano	VO	bezdrátově		nezařazeno
Moravská	P1	188	6,1	6,1	zámková dl.	1	-	-	-	-	-	-	-	-	-	-	-	-	-	-	-	-	-	-	uliční vpusti	23-J	ano	VO	bezdrátově		účelová
Na Stráni	P1	76	7,2	3,5	zámková dl.	1	-	-	-	-	-	-	-	-	2	zatrav. dl.	S	-	-	-	1,7	S	-	-	vsak	30-S	ano	-	-		účelová
Osadní	P1	205			nezpevněný	4	-	-	-	-	-	-	-	-	-	-	-	-	-	-	-	-	-	-	vsak	-	-	-	-		D
Pod Slovany	P1	745		3,5-4	asfalt/nezpevněný	5	-	-	-	-	-	-	-	-	-	-	-	-	-	-	proměnná	V	proměnná	Z	vsak	ano	ano	-	-		D
Poděbradova	P1	173	9,9	5,3	asfalt/nezpevněný	3	-	-	-	-	-	-	-	-	-	-	-	-	-	-	1,8	J	2,8	S	vsak	38-S	ano	VO	bezdrátově		obslužná
Polská	P1	93	5,5	3,5	zámková dl.	1	-	-	-	-	-	-	-	-	-	-	-	-	-	-	2	J	-	-	uliční vpusti/ hauraton	25-S	ano	VO	bezdrátově		účelová
Polská	P2	137	4,4	3,5	zámková dl.	1	-	-	-	-	0,9	zámková dl.	S	1	-	-	-	-	-	-	-	-	-	-	uliční vpusti	25-S	ano	VO	bezdrátově		účelová
Polská	P3	30	4,4	3,5	zámková dl.	1	-	-	-	-	-	-	-	-	-	-	-	-	-	-	-	-	0,9	S	uliční vpusti	25-S	ano	VO	bezdrátově		účelová
Roháčova	P1	173	9,6	6	asfalt	2	-	-	-	-	1,6	zámková dl.	J	1	-	-	-	-	-	-	2,0	S	-	-	uliční vpusti	35-S	ano	VO	bezdrátově		obslužná
Roháčova	P2	63	9,7	3,3	prašná	3	-	-	-	-	-	-	-	-	-	-	-	-	-	-	3,3	S	3,1	J	vsak	35-S	ano	VO	bezdrátově		nezařazeno
Roháčova	P3	84	10,5	6,5	zámková dl.	1	2	zámková dl.	S	1	2	zámková dl.	J	1	-	-	-	-	-	-	-	-	-	-	uliční vpusti	35-S	ano	VO	bezdrátově		nezařazeno
Rokycanova	P1	145	8,7	6,0	asfalt	2	1,7	zámková dl.	Z	1	-	-	-	-	-	-	-	-	-	-	-	-	1	V	uliční vpusti/žlab	-	ano	-	-		účelová
Ruská	P1	156	12,7	4,6	asfalt	3	-	-	-	-	1,6	dl. ostatní	J	3,0	-	-	-	-	-	-	4,5	S	2	J	uliční vpusti/vsak	40-S	ano	vlastní sloup	bezdrátově	STROMY	obslužná
Ruská	P2	186	11,7	4,6	asfalt	3	-	-	-	-	-	-	-	-	-	-	-	-	-	-	3,6	S	3,5	J	uliční vpusti/vsak	40-S	ano	elektr. vedení	bezdrátově	STROMY	obslužná
Ruská	P3	36	11,7	4,6	asfalt	3	2,5	dl. ostatní	S	3,0	-	-	-	-	-	-	-	-	-	-	1,1	S	3,5	J	uliční vpusti/vsak	40-S	ano	elektr. vedení	bezdrátově	STROMY	obslužná
Slezská	P1	107	7,5	6,0	zámková dl.	1	-	-	-	-	-	-	-	-	-	-	-	-	-	-	-	-	1,5	V	uliční vpusti	23-V	ano	VO	bezdrátově		účelová
Slovenská	P1	92	7,4	6,2	asfalt	1	1,2	zámková dl.	J	1	-	-	-	-	-	-	-	-	-	-	-	-	-	-	uliční vpusti	23-S	ano	-	-		účelová
Slovenská	P2	172	7,2	6,2	zámková dl.	1	-	-	-	-	-	-	-	-	-	-	-	-	-	-	0,5	J	0,5	S	uliční vpusti	23-S	ano	-	-		obslužná
Slovinská	P1	96	9,7	3,3	asfalt	4	-	-	-	-	-	-	-	-	-	-	-	-	-	-	3,5	Z	2,9	V	vsak	-	-	-	-		účelová
Srbská	P1	401	12,0	4,8	asfalt	2	1,8	dl. ostatní	S	3-5	1,6	dl. ostatní	J	3-5	-	-	-	-	-	-	2,3	S	1,5	J	uliční vpusti/vsak	70-S	ano	elektr. vedení	bezdrátově		obslužná
Srbská	P2	111	11,9	4,4	asfalt	3	-	-	-	-	-	-	-	-	-	-	-	-	-	-	3,2	S	4,3	J	vsak	70-J	-	-	-		obslužná
Škvorecká	P1	127	10,5	10,5	asfalt	1	-	-	-	-	1,8	asfalt	Z	1	-	-	-	-	-	-	-	-	2,6	Z	uliční vpusti	47-Z	ano	VO	bezdrátově		II. Třída
Škvorecká	P2	77	11,5	7	asfalt	1	1,6	zámková dl.	V	1	1,9	asfalt	Z	1	-	-	-	-	-	-	1	V	proměnná	Z	vsak	47-Z	ano	VO	bezdrátově		II. Třída
Škvorecká	P3	19	15,7	8,1	asfalt	1	-	-	-	-	2,1	zámková dl.	Z	1	-	-	-	-	-	-	2,2	V	3,3	Z	uliční vpusti	47-Z	ano	VO	bezdrátově		II. Třída
Škvorecká	P4	64	10,7	7	asfalt	1	-	-	-	-	2,1	zámková dl.	Z	1	-	-	-	-	-	-	1,6	V	proměnná	Z	vsak	47-Z	ano	VO	bezdrátově		II. Třída
Škvorecká	P5	279	10,4	6,5	asfalt	2	-	-	-	-	-	-	-	-	-	-	-	-	-	-	1,7	V	2,2	Z	vsak	-	ano	-	-		II. Třída

Oblast 1

Ulice	Profil	Délka	PMK	Vozovka			Chodník 1				Chodník 2				Parkování 1			Parkování 2			Zeleň 1		Zeleň 2		Odvodnění	VO	Kanalizace	Rozhlas		Poznámka	Funkční skupina
				šířka	povrch	stav	šířka	materiál	pozice	stav	šířka	materiál	pozice	stav	šířka	materiál	pozice	šířka	materiál	pozice	šířka	pozice	šířka	pozice	vsak / UV / -	Rozteč - pozice	Splaška	VO/ vlastní sl/ drát	příjem signálu		
Škvorecká	P6	314	9,4	6,1	asfalt	2	-	-	-	-	-	-	-	-	-	-	-	-	-	-	1,7	J	1,6	S	vsak	-	-	-	-		III. Třída
Táboritská	P1	224	9,6	4,7	asfalt	2	-	-	-	-	-	-	-	-	-	-	-	-	-	-	2,3	V	2,6	Z	vsak	30-Z	ano	VO	bezdrátově		obslužná
Táboritská	P2	93	10,1	5,1	asfalt	2	1,6	zámková dl.	1		-	-	-	-	-	-	-	-	-	-	-	-	3,4	Z	uliční vpusti	30-Z	ano	VO	bezdrátově		obslužná
U Hostína	P1	29	9,2	7,1	asfalt	1	-	-	-	-	2,1	zámková dl.	S		-	-	-	-	-	-	-	-	-	-	uliční vpusti	-	ano	VO	bezdrátově		účelová
U Hostína	P2	44	22,2	7,1	asfalt	1	2,1	zámková dl.	J		2	zámková dl.	S		5,5	zámková dl.	J	-	-	-	1,8	J	3,7	S	uliční vpusti	30-J	ano	VO	bezdrátově		účelová
U Hostína	P3	87	18,2	7,1	asfalt	1	2,1	zámková dl.	J		-	-	-	-	5,5	zámková dl.	J	-	-	-	3,5	J	-	-	uliční vpusti	30-J	ano	VO	bezdrátově		účelová
U Obory	P1	218		4,0	prašná	4	-	-	-	-	-	-	-	-	-	-	-	-	-	-	proměnná	S	proměnná	J	vsak	S	ano	VO	bezdrátově		D
U Přeložky	P1	108	5,2	3,9	asfalt	1	-	-	-	-	-	-	-	-	-	-	-	-	-	-	1,3	J	-	-	vsak	40-J	ano	elektr. vedení	bezdrátově		obslužná
Želivského	P1	118	9,5	6,0	asfalt	3	1,5	zámková dl.	S	1	-	-	-	-	-	-	-	-	-	-	-	-	2,0	J	uliční vpusti	-	ano	-	-		účelová
Želivského	P2	73	5,1	3,5	asfalt	3	-	-	-	-	-	-	-	-	-	-	-	-	-	-	-	-	1,6	J	vsak	-	ano	-	-		obslužná

všechny uvedné rozměry jsou v metrech

Legenda:		
Stav vozovek a chodníků	1	bez závad
	2	lehké poruchy
	3	střední poruchy
	4	těžké poruchy
	5	havarijní stav

Legenda:		
Povrchy	zámková dl.	zámková dlažba
	dl. ostatní	dlažba ostatní
	zatravňovací dl.	zatravňovací dlaždice
	dlaž. kostky	dlažební kostky
Odvodnění	UV	uliční vpust

Legenda:		
Elektro	VO	veřejné osvětlení
	elektr. vedení	elektrické vedení
	LVVS	Lokální varovný a výstražný systém

Oblast 2

Ulice	Profil	Délka	PMK	Vozovka			Chodník 1				Chodník 2				Parkování 1				Parkování 2				Zeleň 1		Zeleň 2		Odvodnění	VO	Kanalizace	Rozhlas		Poznámka	Funkční skupina	Katastr	
				šířka	povrch	stáv	šířka	materiál	pozice	stáv	šířka	materiál	pozice	stáv	šířka	materiál	pozice		šířka	materiál	pozice		šířka	pozice	šířka	pozice	vsak/ UV/ -	Rozteč - pozice	Spaska	VOz vlastní síť drát	přípen signálu			Číslo pozemku	Vlastník
5. května	P1	69	10,2	5,0	asfalt	3	-	-	-	-	-	-	-	-	-	-	-		5,2	asfalt	V		-	-	-	-	vsak	-	ano	-	-		III. Třída		
5. května	P2	59	10,0	5,2	asfalt	3	-	-	-	-	-	-	-	-	-	-	-		-	-	-		-	-	4,8	V	Uliční vpusti/vsak	-	ano	-	-		III. Třída		
5. května	P3	85	6,0	6,0	dlaž. kostky	2	-	-	-	-	-	-	-	-	-	-	-		-	-	-		-	-	-	-	vsak	48-S	ano	-	-		III. Třída		
5. května	P4	253	15,2	3,5/3,5	dl. kost./asfalt	3	2,3	asfalt	S	2	-	-	-	-	-	-	-		-	-	-		1,1	S	4,8	J	Uliční vpusti	48-S	ano	VO	bezdrátově		III. Třída		
5. května	P5	223	13,6	6,7/1,0	dl. kost./asfalt	3	2,7	asfalt	S	2	2,0	dl. ostatní	J	3	-	-	-		-	-	-		-	-	1,2	J	Uliční vpusti	48-S	ano	VO	bezdrátově		III. Třída		
Arnošta z Pardubic	nám.	211	prom	6,2	dlaž. kostky	2	3,0	zámková dl.	S	1	proměnná	zámková dl.	J	1	prom	asfalt	S		prom	asfalt	J		proměnná	J	proměnná	S	Uliční vpusti/žlab	38-S,J	ano	VO	bezdrátově		III. Třída		
Barákova	P1	91	9,9	6,1	nezpevněný	4	-	-	-	-	1,9	dl. ostatní	S	3	-	-	-		-	-	-		1,9	J	-	-	vsak	55-S	-	VO	bezdrátově		obslužná		
Boženy Němcové	P1	181	10,2	6,3	asfalt	2	1,9	asfalt	Z	4	2,0	asfalt	V	3,0	-	-	-		-	-	-		-	-	-	-	Uliční vpusti	-	ano	VO	bezdrátově		obslužná		
Boženy Němcové	P2	94	9,9	6,2	asfalt	2	1,9	dl. ostatní	Z	2,0	-	-	-	-	-	-	-		-	-	-		-	-	1,8	V	Uliční vpusti	-V	ano	VO	bezdrátově		obslužná		
Bulharská	P3	63	11,4	6,3	nezpevněný	2	-	-	-	-	-	-	-	-	-	-	-		-	-	-		3,7	Z	1,4	V	vsak	-Z	ano	-	-		obslužná		
Bulharská	P4	23	17,2	7,7	nezpevněný	2	-	-	-	-	-	-	-	-	-	-	-		5,8	zatravňovací dl.	V		3,7	Z	-	-	vsak	-Z	ano	-	-		obslužná		
Bulharská	P5	44	8,3	5,3	nezpevněný	2	-	-	-	-	-	-	-	-	-	-	-		-	-	-		3,0	Z	proměnná	V	vsak	-	ano	-	-		obslužná		
Čechova	P1	131	9,9	5,8	nezpevněný	4	2,2	dl. ostatní	J	4	-	-	-	-	-	-	-		-	-	-		-	-	1,9	S	vsak	45-J	ano	VO	bezdrátově		obslužná		
Dobročovická	P1	77	7,4	5,6	asfalt	1	1,8	dl. ostatní	Z	3,0	-	-	-	-	-	-	-		-	-	-		-	-	-	-	vsak	48-Z	ano	VO	bezdrátově		obslužná		
Dobročovická	P2	99	10,1	6,0	asfalt	1	1,8	dl. ostatní	S	3,0	-	-	-	-	-	-	-		-	-	-		2,3	S	-	-	vsak	46-S	ano	VO	bezdrátově		obslužná		
Dobročovická	P3	135	10,4	6,0	asfalt	1	-	-	-	-	-	-	-	-	-	-	-		-	-	-		4,4	S	-	-	vsak	46-S	ano	VO	bezdrátově		obslužná		
Dobročovická	P4	58	10,1	6,2	asfalt	1	-	-	-	-	-	-	-	-	-	-	-		-	-	-		-	-	3,9	J	vsak	46-S	ano	-	-		obslužná		
Dobročovická	Most	23	7,5	6,2	asfalt	1	1,3	beton	S	1	-	-	-	-	-	-	-		-	-	-		-	-	-	-	-	-	-	-	-		obslužná		
Dvořákova	P1	29	11,0	6,5	dlaž. kostky	2	-	-	-	-	2,0	asfalt	Z	2	-	-	-		-	-	-		2,5	V	-	-	vsak	-	-	-	-		III. třída		
Dvořákova	P2	108	14,2	6,5	dlaž. kostky	2	-	-	-	-	2,0	asfalt	Z	2,0	-	-	-		-	-	-		3,7	V	2,0	Z	vsak	39-V	ano	VO	bezdrátově		III. třída		
Erbenova	P1	30	15,2	5,5	nezpevněný	4	-	-	-	-	2,1	panel	Z	2,0	-	-	-		-	-	-		1,5	V	6,1	Z	vsak	-	-	VO	bezdrátově		účelová		
Erbenova	P2	122	9,8	6,2	nezpevněný	4	1,8	dl. ostatní	V	2	-	-	-	-	-	-	-		-	-	-		-	-	1,8	Z	vsak	33-Z	-	VO	bezdrátově		obslužná		
Erbenova	P3	85	9,5	5,7	asfalt	5	-	-	-	-	-	-	-	-	-	-	-		-	-	-		2,8	V	1,0	Z	vsak	-Z	ano	VO	bezdrátově		obslužná		
Hálkova	P1	88	6,5	3,5	asfalt	1	-	-	-	-	1,5	asfalt	V	3	-	-	-		-	-	-		1,5	Z	-	-	vsak	30-V	ano	-	-		obslužná		
Hálkova	P2	14	6	4,5	asfalt	1	-	-	-	-	-	-	-	-	-	-	-		-	-	-		1,5	S	-	-	samospád	-	ano	-	-		obslužná		
Hálkova	P3	34	8,5	4,0	asfalt	1	-	-	-	-	-	-	-	-	-	-	-		-	-	-		1,5	S	3,0	J	vsak	27-S	ano	VO	bezdrátově		D		
Hálkova	P4	36	6,2	3,6	asfalt	1	-	-	-	-	-	-	-	-	-	-	-		-	-	-		-	-	2,6	Z	žlab	-	ano	-	-		obslužná		
Havlíčkova	P1	195	9,9	6,0	asfalt	3	2,0	zámková dl.	V	1	1,9	ZD, asf, DO	Z	2	-	-	-		-	-	-		-	-	-	-	Uliční vpusti	37-Z	ano	VO	bezdrátově		obslužná		
Josefa Lady	P1	97	10,0	3,8	nezpevněný	4	-	-	-	-	-	-	-	-	-	-	-		-	-	-		2,2	Z	4,0	V	vsak	33-Z	ano	VO	bezdrátově		obslužná	1629	Bedrna Jaroslav Ing., V rovinách 866/14, Podolí, 14000 Praha 4 3/8; Bedrna Michal Mgr., Eliášova 922/21, Bubeneč, 16000 Praha 6 1/4
Josefa Lady	P2	99	9,7	4,7	nezpevněný	4	-	-	-	-	-	-	-	-	-	-	-		-	-	-		2,5	Z	2,5	V	vsak	33-Z	ano	VO	bezdrátově		obslužná		Bedrna Pavel Ing., Josefa Lady 720, 25082 Úvaly 1/8 Horčičková Lucie JUDr., Jednořadá 1052/51, Bubeneč, 16000 Praha 6
Jungmannova	P1	72	10,1	6,0	asfalt	2	-	-	-	-	-	-	-	-	-	-	-		-	-	-		2	V	2,1	Z	samospád	-	ano	VO	bezdrátově		obslužná		
Jungmannova	P2	224	9,9	6,0	asfalt	2	-	-	-	-	2	asfalt	Z	4	-	-	-		-	-	-		1,9	V	-	-	Uliční vpusti	-Z	ano	VO	bezdrátově		obslužná		

Oblast 2

Ulice	Profil	Délka	PMK	Vozovka			Chodník 1				Chodník 2				Parkování 1			Parkování 2			Zeleň 1		Zeleň 2		Odvodnění	VO	Kanalizace	Rozhlas		Poznámka	Funkční skupina	Katastr	
				šířka	povrch	stáv	šířka	materiál	pozice	stáv	šířka	materiál	pozice	stáv	šířka	materiál	pozice	šířka	materiál	pozice	šířka	pozice	šířka	pozice	vsak/ UV/ -	Rozteč - pozice	Spaska	VOz vlastní síť drát	přípm signálu			Číslo pozemku	Vlastník
Jungmannova	P3	87	10,2	5,9	asfalt	2	2,1	asfalt	V	3	2,2	asfalt	Z	4	-	-	-	-	-	-	-	-	-	-	Uliční vpusti	70-Z	ano	VO	bezdrátově		obslužná		
Kladská	P1	165	7,3	5	nezpevněný	3	-	-	-	-	-	-	-	-	-	-	-	-	-	-	2,3	J	-	-	vsak	30-J	ano	VO	bezdrátově		obslužná	1667/1 + 1667/2 + 1667/3	Hodně vlastníků.
Kladská	P2	52	#####	4	nezpevněný	3	-	-	-	-	-	-	-	-	-	-	-	-	-	-	proměnná	J	-	-	vsak	-	ano	-	-		obslužná		
Kollárova	P1	175	10,5	4,5	nezpevněný	5	-	-	-	-	-	-	-	-	-	-	-	-	-	-	2,9	J	3,1	S	vsak	43-S	ano	VO	bezdrátově		obslužná		
Kollárova	P2	100	9,9	5,5	asfalt/nezpevněný	5	-	-	-	-	-	-	-	-	-	-	-	-	-	-	2,4	J	2	S	vsak	43-S	ano	VO	bezdrátově		obslužná		
Kollárova	P3	131	10,2	5,1	nezpevněný	4	-	-	-	-	-	-	-	-	-	-	-	-	-	-	2,3	J	2,8	S	vsak	33-S	ano	VO	bezdrátově		obslužná		
Kollárova	P4	115	10,2	6,7	asfalt	3	1,8	dl. ostatní	J	3	1,7	dl. ostatní	S	3	-	-	-	-	-	-	-	-	-	-	samospád	33-S	ano	VO	bezdrátově		obslužná		
Kollárova	P5	107	10,1	4,4	nezpevněný	4	-	-	-	-	1,7	dl. ostatní	S	3	-	-	-	-	-	-	2,5	J	1,5	S	vsak	40-S	ano	VO	bezdrátově		obslužná	1062/4 + 1062/5	
Kollárova	P6	64	10,3	4,1	nezpevněný	4	-	-	-	-	2,3	dl. ostatní	S	3,0	-	-	-	-	-	-	1,9	J	2,0	S	vsak	33-S	ano	VO	bezdrátově		obslužná		
Kollárova	P7	112	9,9	5,8	nezpevněný	4	2,1	dl. ostatní	J	3,0	2,0	dl. ostatní	S	4,0	-	-	-	-	-	-	-	-	-	-	Uliční vpusti	55-S	-	VO	bezdrátově		obslužná		
Kollárova	P8	90	8,8	4,3	nezpevněný	5	-	-	-	-	2,0	zámková dl.	V	1,0	-	-	-	-	-	-	-	-	2,5	V	vsak	17-V	ano	-	-		obslužná	1662/2	Martinovský Josef Ing., Pražská 1357, 25082 Úvaly 10/24; Martinovský Petr, Pražská 723, 25082 Úvaly 1/6 Winterová Martinovská Patricie Ing., Moskevská 2297/50, Ústí
Komenského	P4	90	4,3	4,3	asfalt	2	-	-	-	-	-	-	-	-	-	-	-	-	-	-	-	-	-	-	Uliční vpusti	40-JV	ano	VO	bezdrátově		obslužná	276/8 160/1	České dráhy, a.s., nábřeží Ludvíka Svobody 1222/12, Nové Město, 11000 Praha 1; Irová Jana Mgr., Hálkova 60, 25082 Úvaly
Komenského	P5	68	6,4	5,1	asfalt	1	1,3	asfalt	Z	1	-	-	-	-	-	-	-	-	-	-	-	-	-	-	-	-	-	-	-		obslužná	4050 + 232 160/3 + 160/5	Správa železniční dopravní cesty, státní organizace, Dlážděná 1003/7, Nové Město, 11000 Praha 1; Rais Miloš Ing., Komenského 1497, 25082 Úvaly
Komenského (u nám)	P1	34	5,8	5,8	asfalt	3	-	-	-	-	-	-	-	-	-	-	-	-	-	-	proměnná	Z	-	-	Uliční vpusti	33-S	ano	-	-		obslužná	142/2	Hyblbauerová Marie, Hálkova 862, 25082 Úvaly 1/2 Macková Eva, Hálkova 862, 25082 Úvaly
Komenského (u nám)	P2	33	11,4	9,4	asfalt	3	-	-	-		-	-	-	-	-	-	-	-	-	-	2	S	-	-	samospád	33-S	ano	-	-		obslužná	142/4	Kalista Stanislav, Markušova 1631/1, Chodov, 14900 Praha 4
Komenského (u nám)	P3	70	12,1	3,5	prašná	4	1,6	dl. ostatní	S	3	-	-	-	-	-	-	-	-	-	-	3,0	S	4,0	J	vsak	28-S	ano	-	-		D		
Lužická	P1	114	9,7	4,8	nezpevněný	4	-	-	-	-	-	-	-	-	-	-	-	-	-	-	2,4	SV	2,5	JZ	vsak	30-SV	ano	VO	bezdrátově		obslužná		
Lužická	P2	43	9,8	8,0	asfalt	4	-	-	-	-	-	-	-	-	-	-	-	-	-	-	-	-	1,8	JZ	vsak	30-SV	ano	VO	bezdrátově		obslužná		
Maroldova	P1	62	10,4	6,1	asfalt	3	-	-	-	-	2,1	beton	V	3,0	-	-	-	-	-	-	2,2	Z	-	-	vsak	33-Z	ano	VO	bezdrátově		obslužná	1522/3 + 1063/2 + 1064/4	Skřivan Radovan, Pražská 132, 25082 Úvaly
Maroldova	P2	38	10,4	6,1	asfalt	3	-	-	-	-	-	-	-	-	-	-	-	-	-	-	2,2	Z	2,1	V	vsak	33-Z	ano	VO	bezdrátově		obslužná	1524	Klossová Josefa, Prokopa Holého 1441/4, 25088 Čelákovice 1/8 Klossová Kristina, Sládkovičova 1232/23, Krč, 14200 Praha 4 10/24
Maroldova	P3	20	11,9	6,5	asfalt	2	1,7	dl. ostatní	Z	1	-	-	-	-	-	-	-	-	-	-	2,2	Z	1,5	V	samospád	30-Z	ano	VO	bezdrátově		obslužná		Město Úvaly, Pražská 276, 25082 Úvaly
Maroldova	P4	20	14,2	6,5	asfalt	2	1,7	dl. ostatní	Z	2	-	-	-	-	4,5	zatravňovací dl.	Z	-	-	-	-	-	1,5	V	samospád	30-Z	ano	VO	bezdrátově		obslužná		
Maroldova	P5	22	12,7	6,5	asfalt	2	1,7	dl. ostatní	Z	3	-	-	-	-	-	-	-	-	-	-	3,0	Z	1,5	V	samospád	30-Z	ano	VO	bezdrátově		obslužná		
Maroldova	P6	83	9,7	6,9	asfalt	2	1,5	asfalt	Z	3	1,3	dl. ostatní	V	3	-	-	-	-	-	-	-	-	-	-	samospád	30-Z	ano	VO	bezdrátově		obslužná		
Maroldova	P7	84	10,6	6,1	asfalt	3	-	-	-	-	2	asfalt	V	2	-	-	-	-	-	-	-	-	2,5	V	Uliční vpusti	30-Z	ano	VO	bezdrátově		obslužná		
nábr. J. Krejcárka	P1	177	3,5	3,5	nezpevněný	4	-	-	-	-	-	-	-	-	-	-	-	-	-	-	-	-	-	-	-	55-J	-	-	-		D		
Nerudova	P1	127	10,1	6,2	asfalt	2	2	asfalt	J	2	1,9	asfalt	S	3	-	-	-	-	-	-	-	-	-	-	Uliční vpusti	30-J	ano	VO	bezdrátově		obslužná		
Nerudova	P2	188	9,6	5,2	asfalt	2	2,1	asfalt	J	3,0	2,3	asfalt	S	3	-	-	-	-	-	-	-	-	-	-	Uliční vpusti	44-J	ano	VO	bezdrátově		obslužná	998/9	SJM Procházka Vladislav Ing. a Procházková Věnceslava, Nerudova 715, 25082 Úvaly
Nerudova	P3	231	10	5,6	asfalt	2	2,1	asfalt	J	3	2,3	asfalt	S	3	-	-	-	-	-	-	-	-	-	-	Uliční vpusti	44-J	ano	VO	bezdrátově		obslužná	998/3	Skřivan Radovan, Pražská 132, 25082 Úvaly
Nerudova	P4	97	9,7	5,8	asfalt	2	2,2	dl. ostatní	J	3	1,7	dl. ostatní	S	4	-	-	-	-	-	-	-	-	-	-	Uliční vpusti	-J	ano	VO	bezdrátově		obslužná	1049/17	Stavební bytové družstvo Úvaly, Prokopa Velikého 1378, 25082 Úvaly
Podhájí	P1	61	9,1	5,3	asfalt	5	-	-	-	-	-	-	-	-	-	-	-	-	-	-	3,8	J	-	-	Uliční vpusti/žlab	-J	ano	-	-		obslužná	20/4	Stehno Radek Ing., Kollárova 1344, 25082 Úvaly

Oblast 2																																							
Ulice	Profil	Délka	PMK	Vozovka			Chodník 1				Chodník 2				Parkování 1				Parkování 2			Zeleň 1		Zeleň 2		Odvodnění	VO	Kanalizace	Rozhlas		Poznámka	Funkční skupina	Katastr	
				šířka	povrch	stáv	šířka	materiál	pozice	stáv	šířka	materiál	pozice	stáv	šířka	materiál	pozice	šířka	materiál	pozice	šířka	pozice	šířka	pozice	vsak/ UV/ -	Rozteč - pozice	Spaska	VOz vlastní síť drát	přípoj signálu			Číslo pozemku	Vlastník
Podhájí	P2	21	15,0	5,3	asfalt	5	-	-	-	-	1	panel	S	1	-	-	-	-	-	-	3,7	J	5	S	Uliční vpusti	-J	ano	-	-		obslužná	20/3	Kubínová Vladimíra, Baarova 1380/15, Pražské Předměstí, 50002 Hradec Králové
Podhájí	P3	22	16,3	6,5	asfalt	5	2,5	zámková dl.	J	1	-	-	-	-	-	-	-	5,5	zámková dl.	S	-	-	1,8	S	Uliční vpusti	-J	ano	-	-		obslužná	13/2	Gebhart Zdeněk, Podhájí 117, 25082 Úvaly
Podhájí	Most	16	5,0	3,7	asfalt	2	-	-	-	-	1,3	asfalt	S	1	-	-	-	-	-	-	-	-	-	-	-	-	-	-		obslužná		
Pražská (souběžná)	P1	150	5,7	4,1	asfalt	2	-	-	-	-	1,6	asfalt	J	4	-	-	-	-	-	-	-	-	-	-	Uliční vpusti	-S	ano	VO	bezdrátově		obslužná		
Prokopa Velikého	P1	57	6,0	3,5	nezpevněný	3	-	-	-	-	-	-	-	-	-	-	-	-	-	-	-	-	2,5	S	vsak	33-S	ano	VO	bezdrátově		obslužná		
Prokopa Velikého	P2	136	9,6	4,5	nezpevněný	4	-	-	-	-	-	-	-	-	-	-	-	-	-	-	2,4	J	2,7	S	vsak	33-S	ano	VO	bezdrátově		obslužná		
Prokopa Velikého	P3	49	10,5	6,0	nezpevněný	4	-	-	-	-	-	-	-	-	-	-	-	-	-	-	2,0	J	2,5	S	vsak	33-S	ano	VO	bezdrátově		obslužná	1059/39	Taiber Stanislav, Katusická 668/5, Kbely, 19700 Praha 9
Prokopa Velikého	P4	42	9,0	6,0	asfalt	2	1,5	asfalt	J	2	1,5	asfalt	S	2	-	-	-	-	-	-	-	-	-	-	Uliční vpusti	33-S	ano	VO	bezdrátově		obslužná		
Prokopa Velikého	P5	44	11,7	6,0	asfalt	2	1,5	asfalt	J	2	1,5	asfalt	S	2	2,7	asfalt	J	-	-	-	-	-	-	-	Uliční vpusti	33-S	ano	VO	bezdrátově		obslužná		
Prokopa Velikého	P6	38	9,0	6,0	asfalt	2	1,5	asfalt	J	2	1,5	asfalt	S	3	-	-	-	-	-	-	-	-	-	-	Uliční vpusti	33-S	ano	VO	bezdrátově		obslužná		
Prokopa Velikého	P7	81	9,6	4,1	nezpevněný	4	1,3	asfalt	J	4	-	-	-	-	-	-	-	-	-	-	1,2	J	3,0	S	vsak	20-J	ano	VO	bezdrátově		obslužná	1110/3 + 1110/1	Skřivan Radovan, Pražská 132, 25082 Úvaly
Prokopa Velikého	P8	26	9,9	6,2	asfalt	3	2,1	asfalt	J	2	1,6	asfalt	S	2	-	-	-	-	-	-	-	-	-	-	Uliční vpusti	20-J	ano	VO	bezdrátově		obslužná		
Prokopa Velikého	P9	60	10,2	6,2	asfalt	3	2	asfalt	J	3	2	asfalt	S	3	-	-	-	-	-	-	-	-	-	-	Uliční vpusti	35-S	ano	VO	bezdrátově		obslužná		
Prokopa Velikého	P10	115	10,2	6,1	asfalt	1	1,9	zámková dl.	J	1	2,2	zámková dl.	S	1	-	-	-	-	-	-	-	-	-	-	Uliční vpusti	70-S	ano	VO	bezdrátově		obslužná		
Prokopa Velikého	P11	92	9,9	4,5	nezpevněný/asfalt	5	-	-	-	-	1,6	asfalt	S	3	-	-	-	-	-	-	2,3	J	1,5	S	vsak	50-J	ano	VO	bezdrátově		obslužná		
Raisova (část 1)	P1	177	10,1	6,1	asfalt	2	2,0	asfalt	V	2,0	2,0	asfalt	Z	2,0	-	-	-	-	-	-	-	-	-	-	Uliční vpusti	30-V	ano	VO	bezdrátově		obslužná	1499/1	Vlastnické právo Podíl Skřivan Radovan, Pražská 132, 25082 Úvaly
Raisova (část 1)	P2	62	9,7	6,1	asfalt	2	-	-	-	-	1,8	asfalt	Z	2	-	-	-	-	-	-	1,8	V	-	-	Uliční vpusti	30-V	ano	VO	bezdrátově		obslužná	1150/2	Frantová Helena Mgr., U Sparty 512/10, Bubeneč, 17000 Praha 7 1/3; Kopčíková Yvona RNDr., Jírovcova 554/12, Kohoutovice, 62300 Brno 1/9; Menclová Anna, Tučkova 954/40, Veveří, 60200 Brno 1/3; Poláček Martin Ing., Záleská X 3032, 76001 Zlín 1/18; Poláček Michal, Horská 1920, 75501 Vsetín 1/18; Poláček Pavel, Horská 1920, 75501 Vsetín 1/18; Urbanová Marcela Ing., Boněcko
Raisova (část 1)	P3	63	9,6	6,1	asfalt	2	1,7	dl. ostatní	V	2	1,8	asfalt	Z	3	-	-	-	-	-	-	-	-	-	-	Uliční vpusti	30-V	ano	VO	bezdrátově		obslužná		
Riegerova	P1	70	15,7	6,2	dlaž. kostky	2	3	asfalt	JZ	3	-	-	-	-	3	asfalt	JZ	-	-	-	-	-	2	JZ	Uliční vpusti	35-SV	ano	VO	bezdrátově	SV nezpev. krajnice 1,5 m	III. třída	197/2	Stemberg Jaromír Rudolph, Mánesova 254, 25082 Úvaly
Riegerova	P2	14	8,3	5,9	dlaž. kostky	2	1,2	asfalt	JZ	3	1,2	asfalt	SV	2	-	-	-	-	-	-	-	-	-	-	Uliční vpusti	35-SV	ano	VO	bezdrátově		III. třída	203	Havlín Otokar, Jungmannova 936, 28201 Český Brod
Riegerova	P3	36	16,9	7,4	dlaž. kostky	2	1,5	asfalt	JZ	1	-	-	-	-	-	-	-	8	asfalt	SV	-	;	-	-	Uliční vpusti	35-SV	ano	VO	bezdrátově		III. třída	204 + 205	Hlávka Jiří, 5. května 50, 25082 Úvaly
Riegerova	P4	19	10,1	7,4	dlaž. kostky	3	1,5	asfalt	JZ	1	1,2	asfalt	SV	4	-	-	-	-	-	-	-	-	-	-	Uliční vpusti	35-SV	ano	VO	bezdrátově		III. třída	206; 207 + 208; 212; 216/3; 253-269	Junková Marta, 5. května 39, 25082 Úvaly; SJM Floriánek Petr Mgr. a Floriánková Marcela Mgr., 5. května 51, 25082 Úvaly; Škoda Jaroslav Ing., Měličany 2, 51801 Dobruška; Červenka Pavel RNDr., 5. května 71, 25082 Úvaly; Parcely k RD
Riegerova	P5	38	8,3	5,9	dlaž. kostky	2	1,2	asfalt	JZ	4	-	-	-		-	-	-	-	-	-	-	-	1,2	SV	Uliční vpusti	35-SV	ano	VO	bezdrátově		III. třída		
Rumunská	P1	83	8,7	4,7	nezpevněný	4	-	-	-	-	-	-	-	-	-	-	-	-	-	-	2,4	S	1,6	J	vsak	-S	ano	-	-		obslužná		
Škvorecká	P1	178	14,4	7,9	dlaž. kostky	2	-	-	-	-	2,2	asfalt	Z	2	-	-	-	-	-	-	4,3	V	-	-	vsak	39-Z	ano			ke křižovatce povrch asfalt	III. třída	298/6	Běhavý Pavel, Vltavská 20, 25206 Měchenice
Škvorecká	P2	168	9,2	6,2	asfalt	2	-	-	-	-	-	-	-	-	-	-	-	-	-	-	-	-	3	J	vsak	40-J	ano				obslužná		
Škvorecká	P3	295	6,2	6,2	asfalt	2	-	-	-	-	-	-	-	-	-	-	-	-	-	-	-	-	-	-	vsak	40-J	ano	-	-		obslužná		
Šrámkova	P1	85	9,8	5,0	nezpevněný	4	-	-	-	-	-	-	-	-	-	-	-	-	-	-	3	Z	1,8	V	Uliční vpusti/vsak	33-V	ano	VO	bezdrátově		obslužná		
U Kaberny	P1	143	10,4	4,5	nezpevněný	3	1,6	asfalt	S	1	-	-	-	-	-	-	-	-	-	-	1,6	S	2,7	J	Uliční vpusti	30-S	ano	VO	bezdrátově		obslužná	904/1	Cvernová Dagmar, Na břehu 766/27, Vysočany, 19000 Praha 9 1/8 Skalický Jakub, Kubíkovy Duby 14, 53843 Třemošnice 1/4
U Starého Koupadla	P1	142	6,6	3,5	nezpevněný	3	1,8	dl. ostatní	SV	3,0	-	-	-	-	-	-	-	-	-	-	-	-	1,3	JZ	Uliční vpusti/vsak	30-JZ	ano	VO	bezdrátově		obslužná		
U Výmoly	P1	78	10,3	5,0	nezpevněný	4	2,0	dl. ostatní	JZ	3	1,8	dl. ostatní	SV	3,0	-	-	-	-	-	-	1,5	JZ	-	-	Uliční vpusti	45-SV	ano	VO	bezdrátově		obslužná		Cvernová Dagmar, Na břehu 766/27, Vysočany, 19000 Praha 9 1/8

Oblast 2

Ulice	Profil	Délka	PMK	Vozovka			Chodník 1				Chodník 2				Parkování 1			Parkování 2			Zeleň 1		Zeleň 2		Odvodnění	VO	Kanalizace	Rozhlas		Poznámka	Funkční skupina	Katastr	
				šířka	povrch	stav	šířka	materiál	pozice	stav	šířka	materiál	pozice	stav	šířka	materiál	pozice	šířka	materiál	pozice	šířka	pozice	šířka	pozice	vsak/ UV/ -	Rozteč - pozice	Splaška	VO/ vlastní sl/ drát	příjem signálu			Číslo pozemku	Vlastník
U Výmoly	P2	64	10,4	4,1	nezpevněný	4	2,0	dl. ostatní	JZ	3	-	-	-	-	-	-	-	-	-	-	1,2	JZ	3,1	SV	Uliční vpusti	45-SV	ano	VO	bezdrátově		obslužná	877 + 839/8	Skalický Jakub, Kubíkovy Duby 14, 53843 Třemošnice 1/4 Skalický Jaroslav, Pravá 288/20, Podolí, 14700 Praha 4 1/8 Štarman Zdeněk, Dobročovická 975, 25082 Úvaly 1/4 Švarcová Jana, Bártlova 51/35, Horní Počernice, 19300 Praha 9
U Výmoly	P3	35	9,4	6,0	asfalt	3	1,7	asfalt	Z	3	1,7	asfalt	V	3	-	-	-	-	-	-	-	-	-	-	Uliční vpusti	-V	ano	VO	bezdrátově		D		
V. Špály	P1	69	5,6	3,1	nezpevněný	4	-	-	-	-	-	-	-	-	-	-	-	-	-	-	-	-	2,5	V	vsak	-	-	-	-		obslužná	1666/1 + 1666/2 + 1665/1	Skřivan Radovan, Pražská 132, 25082 Úvaly + Martinovský Josef Ing., Pražská 1357, 25082 Úvaly + Martinovský Petr, Pražská 723, 25082 Úvaly + Winterová Martinovská Patricie Ing., Moskevská 2297/50, Ústí nad Labem-centrum, 40001 Ústí nad Labem
V. Špály	P2	119	8,7	4,0	nezpevněný	4	-	-	-	-	-	-	-	-	-	-	-	-	-	-	-	-	4,7	S	vsak	-	-	-	-		obslužná		
Zahradní	P1	69	3,5	3,5	nezpevněná	4	-	-	-	-	-	-	-	-	-	-	-	-	-	-	-	-	-	-	vsak	-	ano	-	-		D		
Zahradní	P2	73	7,5	3,5	nezpevněná	4	-	-	-	-	-	-	-	-	-	-	-	-	-	-	2,5	Z	1,5	V	vsak	-	ano	-	-		D		
Žižkova	P1	114	10,1	6,2	asfalt	1	2	zámková dl.	Z	1	-	-	-	-	-	-	-	-	-	-	-	-	1,9	V	Uliční vpusti	30-Z	ano	VO	bezdrátově		obslužná		
Žižkova	P2	126	10,1	6,1	asfalt	2	2,0	zámková dl.	Z	1	2,0	zámková dl.	V	1	-	-	-	-	-	-	-	-	-	-	Uliční vpusti	30-Z	ano	VO	bezdrátově		obslužná		

všechny uvedné rozměry jsou v metrech

Legenda:		
Stav vozovek a chodníků	1	bez závad
	2	lehké poruchy
	3	střední poruchy
	4	těžké poruchy
	5	havarijní stav
Povrchy	zámková dl.	zámková dlažba
	dl. ostatní	dlažba ostatní
	zatravňovací dl.	zatravňovací dlaždice
	dlaž. kostky	dlažební kostky
Odvodnění	UV	uliční vpust
Elektro	VO	veřejné osvětlení
	elektr. vedení	elektrické vedení
	LVVS	Lokální varovný a výstražný systém

Oblast 3

Ulice	Profil	Délka	PMK	Vozovka			Chodník 1				Chodník 2				Parkování 1			Parkování 2			Zeleň 1		Zeleň 2		Odvodnění	VO	Kanalizace	Rozhlas		Poznámka	Funkční skupina
				šířka	povrch	stav	šířka	materiál	pozice	stav	šířka	materiál	pozice	stav	šířka	materiál	pozice	šířka	materiál	pozice	šířka	pozice	šířka	pozice	vsak/ UV/ -	Rozteč - pozice	Splaška	VO/ vlastní síť/ drát	příjem signálu		
28. října	P1	70	10,1	6,2	dlaž. kostky	2	2,0	zámková dl.	S	1	1,9	zámková dl.	J	1	-	-	-	-	-	-	-	-	-	-	uliční vpusti	-J	ano	VO	bezdrátově		obslužná
28. října	P2	71	10,2	5,6	asfalt	2	2,1	zámková dl.	S	1	-	-	-	-	-	-	-	-	-	-	-	-	2,5	J	uliční vpusti	62-S	ano	VO	bezdrátově	STROMY	obslužná
28. října	P3	66	10,0	5,6	asfalt	2	2,1	zámková dl.	S	1	1,6	zámková dl.	J	1	-	-	-	-	-	-	-	-	0,7	J	uliční vpusti	62-S	ano	VO	bezdrátově	STROMY	obslužná
Alešova	P1	215	10,1	5,6	asfalt	1	2,3	zámková dl.	JV	1	2,2	zámková dl.	SZ	1	-	-	-	-	-	-	-	-	-	-	uliční vpusti	-JV	ano	VO	bezdrátově		obslužná
Bezručova	P1	90	10,9	7,1	asfalt	2	2,0	zámková dl.	JV	1	1,8	asfalt	SZ	2	-	-	-	-	-	-	-	-	-	-	uliční vpusti	38-SZ	ano	-	-		obslužná
Bezručova	P2	105	10,3	6,1	asfalt	2	2,2	asfalt	JV	2	-	-	-	-	-	-	-	-	-	-	-	-	2,0	SZ	uliční vpusti	-	ano	VO	bezdrátově		obslužná
Bratří Čapků	P1	128	7,5	4,6	asfalt	3	-	-	-	-	-	-	-	-	-	-	-	-	-	-	1,1	Z	1,8	V	uliční vpusti	30-V	ano	VO	bezdrátově		obslužná
Bratří Čapků	P2	86	9,3	5,7	asfalt	1	1,8	zámková dl.	Z	1	1,8	zámková dl.	V	1	-	-	-	-	-	-	-	-	-	-	uliční vpusti	30-V	ano	VO	bezdrátově		obslužná
Čelakovského	P1	170	10,1	6,8	asfalt	3	1,7	dl. ostatní	S	3	1,6	dl. ostatní	J	3	-	-	-	-	-	-	-	-	-	-	uliční vpusti	-S	ano	-	-		obslužná
Dobrovského	P1	125	10,4	6,8	asfalt	2	1,9	asfalt	J	3	1,7	asfalt	S	3	-	-	-	-	-	-	-	-	-	-	uliční vpusti	75-S	ano	elektr. vedení	bezdrátově		obslužná
Dobrovského	P2	208	10,1	6,9	asfalt	2	1,5	asfalt	J	4	1,7	asfalt	S	4	-	-	-	-	-	-	-	-	-	-	uliční vpusti	45-J	ano	VO	bezdrátově		obslužná
Foersterova	P1	244	12,9	5,0	asfalt	4	-	-	-	-	-	-	-	-	-	-	-	-	-	-	4,5	V	3,4	Z	-	70-Z	ano	VO	bezdrátově		obslužná
Grégrova	P1	132	10,2	6,6	asfalt	2	1,7	dl. ostatní	JV	3	1,9	asfalt	SZ	2	-	-	-	-	-	-	-	-	-	-	uliční vpusti	50-JV	ano	VO	bezdrátově		obslužná
Grégrova	P2	76	10,1	6,0	asfalt	2	2,2	dl. ostatní	JV	3	1,9	asfalt	SZ	2	-	-	-	-	-	-	-	-	-	-	uliční vpusti	50-JV	ano	VO	bezdrátově		obslužná
Grégrova	P3	59	10,1	6,0	asfalt	2	-	-	-	-	1,9	asfalt	SZ	2	-	-	-	-	-	-	2,2	JV	-	-	uliční vpusti	50-JV	ano	VO	bezdrátově		obslužná
Guth-Jarkovského	P1	217	10,7	7,1	asfalt	2	1,8	asfalt	S	3	1,8	asfalt	J	3	-	-	-	-	-	-	-	-	-	-	uliční vpusti	70-J	ano	elektr. vedení	bezdrátově		obslužná
Guth-Jarkovského	P2	124	9,6	5,5	asfalt	3	-	-	-	-	1,6	asfalt	J	3	-	-	-	-	-	-	2,5	S	-	-	vsak	70-J	ano	elektr. vedení	bezdrátově		obslužná
Hakenova	P1	53	10,7	6,2	asfalt	3	-	-	-	-	-	-	-	-	-	-	-	-	-	-	2,7	V	1,8	Z	uliční vpusti	30-Z	ano	VO	bezdrátově		obslužná
Hakenova	P2	96	8,1	6,2	asfalt	3	1,9	asfalt	V	1	-	-	-	-	-	-	-	-	-	-	-	-	-	-	uliční vpusti	30-Z	ano	VO	bezdrátově		obslužná
Hakenova	P3	93	10,3	6,0	asfalt	3	-	-	-	-	2,0	ZD/DO	Z	3	-	-	-	-	-	-	2,3	V	-	-	samospád	30-Z	-	VO	bezdrátově		obslužná
Jiráskova	P1	81	14,1	10,2	asfalt	2	1,9	asfalt	JZ	2	2,0	dl. ostatní	SV	2	-	-	-	-	-	-	-	-	-	-	uliční vpusti	40-JZ	ano	VO	bezdrátově		obslužná
Jiráskova	P2	117	9,8	7,7	asfalt	2	2,1	asfalt	JZ	2	-	-	-	-	-	-	-	-	-	-	-	-	-	-	uliční vpusti	40-JZ	ano	VO	bezdrátově		obslužná
Jiráskova	P3	79	12,8	8,7	asfalt	2	2,2	asfalt	JZ	2	1,9	dl. ostatní	SV	2	-	-	-	-	-	-	-	-	-	-	uliční vpusti	40-JZ	ano	VO	bezdrátově		obslužná
Jiráskova	P4	83	11,6	7,3	asfalt	2	1,8	asfalt	JZ	2	-	-	-	-	-	-	-	-	-	-	-	-	-	-	uliční vpusti	40-JZ	ano	VO	bezdrátově	SV nezpev. krajnice 2,5 m	obslužná
Jiráskova	P5	48	13,4	9,4	asfalt	2	2,3	asfalt	JZ	2	-	-	-	-	-	-	-	-	-	-	-	-	1,7	SV	uliční vpusti	40-JZ	ano	VO	bezdrátově		obslužná
Jiráskova	P6	65	16,8	7,8	asfalt	2	2,9	asfalt	JZ	2	3,3	zámková dl.	SV	1	-	-	-	-	-	-	-	-	-	-	uliční vpusti	40-JZ	ano	VO	bezdrátově	SV BUS zas. 2,8 m (asfalt)	obslužná
Jiráskova	P7	142	12,0	7,3	asfalt	2	2,2	asfalt	JZ	3	2,5	asfalt	SV	2	-	-	-	-	-	-	-	-	-	-	uliční vpusti	40-JZ	ano	VO	bezdrátově		obslužná
Jiřího Gruši	P1	59	8,6	5,8	asfalt	1	-	-	-	-	1,8	zámková dl.	J	1	-	-	-	-	-	-	1,0	S	-	-	vsak	30-J	ano	-	-		nezařazeno
Jiřího Gruši	P2	12	12,9	5,8	asfalt	1	-	-	-	-	1,8	zámková dl.	J	1	5,3	zámková dl.	S	-	-	-	-	-	-	-	vsak	30-J	ano	-	-		obslužná
Jiřího Gruši	P3	13	9,8	5,8	asfalt	1	-	-	-	-	1,8	zámková dl.	J	1	2,2	zámková dl.	S	-	-	-	-	-	-	-	uliční vpusti	30-J	ano	VO	bezdrátově		nezařazeno
Klánovická	P1	135	15,9	6,2	asfalt	1	-	-	-	1	2,2	zámková dl.	SV	1	-	-	-	-	-	-	5,6	JZ	1,9	SV	vsak	45-SV	ano	-	-		obslužná

Oblast 3

Ulice	Profil	Délka	PMK	Vozovka			Chodník 1				Chodník 2				Parkování 1			Parkování 2			Zeleň 1		Zeleň 2		Odvodnění	VO	Kanalizace	Rozhlas		Poznámka	Funkční skupina
				šířka	povrch	stav	šířka	materiál	pozice	stav	šířka	materiál	pozice	stav	šířka	materiál	pozice	šířka	materiál	pozice	šířka	pozice	šířka	pozice	vsak/ UV/ -	Rozteč - pozice	Splaška	VO/ vlastní síť/ drát	příjem signálu		
Klánovická	P2	26	14,9	6,1	asfalt	1	-	-	-	1	2,2	zámková dl.	SV	1	5,0	nezpevněný	JZ	-	-	-	-	-	1,6	SV	-	45-JZ	ano	-	-		obslužná
Klánovická	P3	101	13,4	6,1	asfalt	1	-	-	-	1	2,2	zámková dl.	SV	1	-	-	-	-	-	-	3,5	JZ	1,6	SV	uliční vpusti	45-JZ	ano	-	-		obslužná
Klánovická	P4	156	10,3	6,0	asfalt	1	-	-	-	1	2,1	zámková dl.	SV	1	-	-	-	-	-	-	2,2	JZ	-	-	-	-JZ	ano	-	-		obslužná
Klánovická	P5	118	8,1	6,1	asfalt	1	2,0	zámková dl.	JZ	1	-	-	-	1	-	-	-	-	-	-	-	-	-	-	uliční vpusti	40-JZ	ano	VO	bezdrátově		obslužná
Klostermannova	P1	145	5,8	4,2	asfalt	3	-	-	-	-	1,6	asfalt	V	4	-	-	-	-	-	-	-	-	-	-	vsak	70-V	ano	elektr. vedení	bezdrátově		obslužná
Klostermannova	P2	74	5,9	4,3	asfalt	3	-	-	-	-	1,6	asfalt	V	4	-	-	-	-	-	-	-	-	-	-	vsak	70-V	ano	elektr. vedení	bezdrátově		obslužná
Klostermannova	P3	71	5,2	4,3	asfalt	3	-	-	-	-	-	-	-	-	-	-	-	-	-	-	-	-	0,9	V	vsak	70-V	ano	elektr. vedení	bezdrátově		obslužná
Klostermannova-sever	P1	135	7,5	4,0	nezpevněný	4	-	-	-	-	-	-	-	-	-	-	-	-	-	-	2,5	Z	1,0	V	-	-V	ano	-	-		D
Kožíškova	P1	97	10,1	3,7	zámková dl.	1	2,0	zámková dl.	SZ	1	-	-	-	-	2,2	zámková dl.	SZ	-	-	-	-	-	2,2	JV	uliční vpusti	33-JV	-	VO	bezdrátově	STROMY	obslužná
Kožíškova	P2	14	9,4	6,1	asfalt	1	1,6	zámková dl.	SZ	1	1,7	zámková dl.	JV	1	-	-	-	-	-	-	-	-	-	-	uliční vpusti	37-SZ	ano	VO	bezdrátově		obslužná
Kožíškova	P3	14	14,4	6,1	asfalt	1	1,6	zámková dl.	SZ	1	1,7	zámková dl.	JV	1	5,0	zatravňovací dl.	SZ	-	-	-	-	-	-	-	uliční vpusti	37-SZ	ano	VO	bezdrátově		obslužná
Kožíškova	P4	67	9,9	6,1	asfalt	1	2,1	zámková dl.	SZ	1	1,7	zámková dl.	JV	1	-	-	-	-	-	-	-	-	-	-	uliční vpusti	37-SZ	ano	VO	bezdrátově		obslužná
Máchova	P1	114	10,4	6,0	asfalt	3	2,2	asfalt	V	3	2,2	asfalt	Z	3	-	-	-	-	-	-	-	-	-	-	uliční vpusti	-Z	ano	elektr. vedení	bezdrátově		obslužná
nám. Svobody	P1	41	9,7	6,1	asfalt	1	1,9	asfalt	SZ	2	1,7	zámková dl.	JV	1	-	-	-	-	-	-	-	-	-	-	uliční vpusti	37-SZ	ano	VO	bezdrátově		obslužná
nám. Svobody	P2	128	10,8	6,1	asfalt	1	2,2	asfalt	S	1	-	-	-	-	-	-	-	-	-	-	-	-	2,5	J	uliční vpusti	35-J	ano	VO	bezdrátově		obslužná
nám. Svobody	P3	57	11,4	7,1	asfalt	2	-	-	-	-	1,8	asfalt	SZ	2	-	-	-	-	-	-	2,5	JV	-	-	uliční vpusti	38-SZ	ano	-	-		obslužná
nám. Svobody	P4	46	7,2	3,5	zámková dl.	1	-	-	-	-	1,5	zámková dl.	S	1	2,2	zámková dl.	J	-	-	-	-	-	-	-	samospád	38-S	-	-	-		obslužná
nám. Svobody	P5	91	7,2	3,5	zámková dl.	1	-	-	-	-	1,5	zámková dl.	SZ	1	2,2	zámková dl.	JV	-	-	-	-	-	-	-	uliční vpusti	37-SZ	ano	-	-		obslužná
Palackého	P4	295	9,4	5,7	asfalt	1	2	zámková dl.	S	1	-	-	-	-	-	-	-	-	-	-	-	-	1,7	J	uliční vpusti	30-S	ano	VO	bezdrátově		obslužná
Palackého	P5	91	15,2	5,0	nezpevněný	4	-	-	-	-	1,7	asfalt	J	1	-	-	-	-	-	-	8,5	S	-	-	vsak	30-S	ano	VO	bezdrátově		obslužná
Pražská	P0	31	9,3	9,3	pryž. Směs	2	-	-	-	-	-	-	-	-	-	-	-	-	-	-	-	-	-	-	-	-	-	-	-		III. Třída
Pražská	P1	138	14,0	7,9	asfalt	2	2,1	asfalt	S	2	2,0	zámková dl.	J	1	-	-	-	-	-	-	2,0	S	-	-	uliční vpusti	41-J	ano	VO	bezdrátově		III. Třída
Pražská	P2	56	13,8	7,8	asfalt	2	1,8	asfalt	S	3	2,4	asfalt	J	1	-	-	-	-	-	-	1,8	S	-	-	uliční vpusti	41-J	ano	VO	bezdrátově		III. Třída
Pražská	P3	126	16,3	6,1	dlaž. kostky	2	2	asfalt	S	2	2,6	asfalt	J	2	-	-	-	-	-	-	1,9	S	1,3	J	samospád	41-J	ano	VO	bezdrátově	zpevněná kr. 1,4 m JIH, 1,0 m SEVER	III. Třída
Pražská	P4	104	14,9	6,3	dlaž. kostky	2	3,5	asfalt	S		2,0	asfalt	J	2	-	-	-	-	-	-	proměnná	S	3,1	J	samospád	-J	ano	VO	bezdrátově		III. Třída
Pražská	P5	81	18,4	6,3	dlaž. kostky	2	2,0	asfalt	S		2,0	asfalt	J	3	5,0	asfalt	S	-	-	-	-	-	3,1	J	samospád	-J	ano	VO	bezdrátově		III. Třída
Pražská	P6	95	18,9	6,3	dlaž. kostky	2	2,0	dl. ostatní	S	3	2,0	asfalt	J	2	-	-	-	-	-	-	5,5	S	3,1	J	samospád	-J	ano	VO	bezdrátově		III. Třída
Pražská	P7	121	17,1	6,3	dlaž. kostky	2	1,7	dl. ostatní	S	2	-	-	-	-	-	-	-	-	-	-	3,5	S	5,6	J	samospád	-J	ano	VO	bezdrátově		III. Třída
Pražská	P8	71	17,1	6,3	asfalt	3	1,7	asfalt	S	2	-	-	-	-	-	-	-	-	-	-	3,5	S	5,6	J	samospád	-J	ano	VO	bezdrátově		III. Třída
Pražská	P9	335	11,6	6	asfalt	2	-	-	-	-	-	-	-	-	-	-	-	-	-	-	-	-	5,6	J	samospád	-	ano	-	-		III. Třída
Raisova (část 2)	P1	19	18,0	6,1	zámková dl.	1	1,5	zámková dl.	V	1	2,1	zámková dl.	Z	1	5	zámková dl.	V	2	zámková dl.	Z	-	-	1,3	Z	uliční vpusti	30-Z	ano	VO	bezdrátově		obslužná

Oblast 3

Ulice	Profil	Délka	PMK	Vozovka			Chodník 1				Chodník 2				Parkování 1			Parkování 2			Zeleň 1		Zeleň 2		Odvodnění	VO	Kanalizace	Rozhlas		Poznámka	Funkční skupina
				šířka	povrch	stav	šířka	materiál	pozice	stav	šířka	materiál	pozice	stav	šířka	materiál	pozice	šířka	materiál	pozice	šířka	pozice	šířka	pozice	vsak/ UV/ -	Rozteč - pozice	Splaška	VO/ vlastní sí/ drát	příjem signálu		
Raisova (část 2)	P2	53	9,2	3,5	zámková dl.	1	1,5	zámková dl.	V	1	-	-	-	-	-	-	-	-	-	-	1,0	V	3,2	Z	vsak	30-Z	ano	VO	bezdrátově		obslužná
Raisova (část 2)	P3	57	10,1	4	nezpevněný	5	1,7	asfalt	V	4	-	-	-	-	-	-	-	-	-	-	-	-	4,4	Z	vsak	-	-	-	-		obslužná
Rašínova	P1	131	10,6	6,3	asfalt	3	-	-	-	-	2,0	zámková dl.	S	3	-	-	-	-	-	-	2,3	J	-	-	-	30-S	ano	VO	bezdrátově		obslužná
Rašínova	P2	319	12,3	8,2	asfalt	3	2,1	dl. ostatní	J	3	2,0	asfalt	S	3	-	-	-	-	-	-	-	-	-	-	uliční vpusti	30-S	ano	VO	bezdrátově		obslužná
Rašínova	P3	52	12,1	8,1	asfalt	3	-	-	-	-	2	asfalt	S	3	-	-	-	-	-	-	2	J	-	-	uliční vpusti	30-S	ano	VO	bezdrátově		obslužná
Seifertova	P1	166	9,3	5,7	asfalt	1	1,8	zámková dl.	J	1	1,8	zámková dl.	S	1	-	-	-	-	-	-	-	-	-	-	uliční vpusti	30-S	ano	VO	bezdrátově		účelová
Seifertova	P2	89	8,3	5,7	asfalt	1	-	-	-	-	1,8	zámková dl.	S	1	-	-	-	-	-	-	0,8	J	-	-	uliční vpusti	30-S	ano	VO	bezdrátově		účelová
Seifertova	P3	128	3,7	2,5	nezpevněný	5	-	-	-	-	-	-	-	-	-	-	-	-	-	-	1,2	J	-	-	vsak	-	-	VO	bezdrátově		účelová
Šafaříkova	P1	128	7,0	5,0	nezpevněný/asfalt	3	-	-	-	-	-	-	-	-	-	-	-	-	-	-	-	-	2	V	vsak	70-V	ano	VO	bezdrátově		obslužná
Štefánikova	P4	116	9,8	5	nezpevněný	4	-	-	-	-	1,8	dl. ostatní	S	4	-	-	-	-	-	-	3,0	J	-	-	vsak	30-S	-	VO	bezdrátově		obslužná
Štefánikova	P5	102	10,1	4,2	nezpevněný	5	-	-	-	-	1,8	dl. ostatní	S	4	-	-	-	-	-	-	3,3	J	0,8	S	vsak	30-S	-	VO	bezdrátově		obslužná
Štefánikova	P6	39	9,9	4,0	nezpevněný	5	1,7	dl. ostatní	J	3	1,4	DO/asfalt	S	3	-	-	-	-	-	-	1,6	J	1,2	S	vsak	30-S	ano	VO	bezdrátově		obslužná
Štefánikova	P7	89	9,9	4,0	nezpevněný	4	1,7	DO/asfalt	J	3	-	-	-	-	-	-	-	-	-	-	1,6	J	2,6	S	vsak	30-S	ano	VO	bezdrátově		obslužná
Švermova	P1	89	10,0	3,8	nezpevněný	5	-	-	-	-	-	-	-	-	-	-	-	-	-	-	3,5	Z	2,7	V	vsak	-	-	-	-		obslužná
Švermova	P2	89	10,0	5,3	asfalt	2	-	-	-	-	-	-	-	-	-	-	-	-	-	-	2,3	Z	2,4	V	vsak	30-V	ano	-	-		obslužná
Tylova	P1	124	9,7	6,5	nezpevněný/asfalt	3	1,6	dl. ostatní	Z	3	1,6	dl. ostatní	V	3	-	-	-	-	-	-	-	-	-	-	uliční vpusti	30-Z	ano	VO	bezdrátově		obslužná
Vítězslava Nováka	P1	162	10,2	6,2	asfalt	1	2,0	zámková dl.	SV	1	2,0	zámková dl.	JZ	1	-	-	-	-	-	-	-	-	-	-	uliční vpusti	45-JZ	ano	VO	bezdrátově	STROMY	obslužná
Vítězslava Nováka	P2	85	10,3	6,3	asfalt	1	2,0	zámková dl.	SV	1	2,0	zámková dl.	JZ	1	-	-	-	-	-	-	-	-	-	-	uliční vpusti	45-JZ	ano	VO	bezdrátově		obslužná
Vojanova	P1	81	10,0	6,3	zámková dl.	1	2,0	asfalt	V	1	1,7	zámková dl.	Z	1	-	-	-	-	-	-	-	-	-	-	-	37-Z	ano	VO	bezdrátově	STROMY	obslužná
Vrchlického	P1	40	9,7	6,0	asfalt	1	1,7	zámková dl.	SV	1	2,0	zámková dl.	JZ	1	-	-	-	-	-	-	proměnná		-	-	uliční vpusti	41-SV	ano	VO	bezdrátově		obslužná
Vrchlického	P2	94	9,9	6,0	asfalt	1	-	-	-	-	2,0	zámková dl.	JZ	1	-	-	-	-	-	-	1,9	SV	-	-	uliční vpusti	41-SV	ano	VO	bezdrátově		obslužná
Vrchlického	P3	41	9,9	6,0	asfalt	1	1,9	zámková dl.	SV	1	2,0	zámková dl.	JZ	1	-	-	-	-	-	-	-	-	-	-	uliční vpusti	41-SV	ano	VO	bezdrátově		obslužná
Vrchlického	P4	91	9,4	6,0	asfalt	1	1,9	zámková dl.	SV	1	1,5	zámková dl.	JZ	1	-	-	-	-	-	-	-	-	-	-	uliční vpusti	35-SV	ano	VO	bezdrátově		obslužná
Wolkerova	P1	160	9,8	5,8	asfalt	1	-	-	-	-	2,0	asfalt	S	2	-	-	-	-	-	-	2,0	J	-	-	uliční vpusti	-	ano	VO	bezdrátově		obslužná
Wolkerova	P2	50	10,6	6,6	asfalt	1	1,9	asfalt	JZ	2	2,1	asfalt	SV	2	-	-	-	-	-	-	-	-	-	-	uliční vpusti	-SV	ano	VO	bezdrátově		obslužná

všechny uvedné rozměry jsou v metrech

Legenda:		
Stav vozovek a chodníků	1	bez závad
	2	lehké poruchy
	3	střední poruchy
	4	těžké poruchy
	5	havarijní stav
Povrchy	zámková dl.	zámková dlažba
	dl. ostatní	dlažba ostatní
	zatravňovací dl.	zatravňovací dlaždice
	dlaž. kostky	dlažební kostky
Odvodnění	UV	uliční vpust
Elektro	VO	veřejné osvětlení
	elektr. vedení	elektrické vedení
	LVVS	Lokální varovný a výstražný systém

Oblast 4

Ulice	Profil	Délka	PMK	Vozovka			Chodník 1				Chodník 2				Parkování 1			Parkování 2			Zeleň 1		Zeleň 2		Odvodnění	VO	Kanalizace	Rozhlas		Poznámka	Funkční skupina	Katastr	
				šířka	povrch	stav	šířka	materiál	pozice	stav	šířka	materiál	pozice	stav	šířka	materiál	pozice	šířka	materiál	pozice	šířka	pozice	šířka	pozice	vsak/ UV/ -	Rozteč - pozice	Splaška	VO/ vlastní síť drát	příjem signálu			Číslo pozemku	Vlastník
Brožíkova	P1	100	10,7	5,0	asfalt	3	-	-	-	-	-	-	-	-	-	-	-	-	-	-	3	Z	2,7	V	vsak	30-Z	ano	-	-		účelová		
Čermákova	P1	38	6,1	3,4	asfalt	2	-	-	-	-	-	-	-	-	-	-	-	-	-	-	1,3	V	1,4	Z	vsak	-Z	ano	-	-		účelová		
Čermákova	P2	202	5,0	5,0	asfalt	3	-	-	-	-	-	-	-	-	-	-	-	-	-	-	-	-	-	-	žlab	-	-	-	-		obslužná		
Denisova	P1	70	12,1	6,0	nezpevněný	4	2,0	dl. ostatní	S	3	1,6	dl. ostatní	J	3	-	-	-	-	-	-	1,0	S	1,5	J	uliční vpusti	-J	ano	elektr. vedení	bezdrátově		obslužná		
Denisova	P2	57	11,8	6,0	nezpevněný	4	1,6	dl. ostatní	S	3	1,6	dl. ostatní	J	3	-	-	-	-	-	-	2,6	S	-	-	uliční vpusti	-J	ano	elektr. vedení	bezdrátově		obslužná		
Do Hodova	P1	83	8,0	8,0	asfalt	2	-	-	-	-	-	-	-	-	-	-	-	-	-	-	-	-	-	-	vsak	-	-	-	-		účelová		
Do Hodova	P2	37	4,5	4,5	asfalt	2	-	-	-	-	-	-	-	-	-	-	-	-	-	-	-	-	-	-	vsak	-	-	-	-		účelová		
Do Hodova	P3	381	3,2	3,2	panel	4	-	-	-	-	-	-	-	-	-	-	-	-	-	-	-	-	-	-	vsak	-	-	-	-		účelová		
Fügnerova	P1	118	10,2	6,2	asfalt	3	-	-	-	-	1,9	dl. ostatní	J	3	-	-	-	-	-	-	2,1	S	-	-	uliční vpusti	50-J	ano	VO	bezdrátově		obslužná		
Horova	P1	155	4,0	4,0	asfalt	1	-	-	-	-	-	-	-	-	-	-	-	-	-	-	-	-	-	-	vsak	-V	ano	-	-		obslužná		
Horova	P2	354	10,3	6,1	asfalt	2	-	-	-	-	-	-	-	-	-	-	-	-	-	-	2,0	V	2,2	Z	uliční vpusti	60-V	-	elektr. vedení	bezdrátově		obslužná	3159	Bankovský Roman, Horova 1339, 25082 Úvaly + Saska Patrik Mgr., Horova 1743, 25082 Úvaly
Horova	P3	123	6,2	6,2	asfalt	2	-	-	-	-	-	-	-	-	-	-	-	-	-	-	-	-	-	-	-	-Z	-	VO	bezdrátově		obslužná		
Husova	P1	29	15,3	6,2	dlaž. kostky	2	-	-	-	-	2,9	zámková dl.	S	1	2,5	asfalt	J	2,0	asfalt	S	-	-	-	-	uliční vpusti	35-S	ano	VO	bezdrátově	JIH pás asfaltu vedle parkování 1,7 m	III. Třída		
Husova	P2	21	18,4	6,2	dlaž. kostky	2	2,8	zámková dl.	J	1	5,0	zámková dl.	S	1	3,2	asfalt	J	-	-	-	-	-	-	-	uliční vpusti	35-S	ano	VO	bezdrátově	JIH pás asfaltu vedle parkování 1,2 m, nást. hrana 21 m	III. Třída		
Husova	P3	153	18,7	6,2	dlaž. kostky	2	2,8	zámková dl.	J	1	3,0	zámková dl.	S	1	2,5	asfalt	J	2,3	asfalt	S	-	-	-	-	uliční vpusti	35-S	ano	VO	bezdrátově	JIH pás asfaltu vedle parkování 1,9 m	III. Třída		
Kupkova	P1	58	9,8	5,6	nezpevněný	4	-	-	-	-	-	-	-	-	-	-	-	-	-	-	2,4	JV	1,8	SZ	vsak	29-SZ	ano	-	-		účelová		
Kupkova	P2	110	8,6	4,9	nezpevněný	4	-	-	-	-	-	-	-	-	-	-	-	-	-	-	1,7	JV	2,0	SZ	vsak	29-SZ	-	-	-		účelová		
Mánesova	P1	159	7,0	4,5	nezpevněný	4	-	-	-	-	-	-	-	-	-	-	-	-	-	-	2,5	JZ	-	-	vsak	-JZ	ano	-	-		obslužná	2948/2 + 3069 + 3068 + 3067 + 308/8 + 3048/10 + 3048/12 + 3048/11	hodně vlastníků
Mánesova	P2	101	6,7	4,9	asfalt	1	1,8	zámková dl.	JZ	1	-	-	-	-	-	-	-	-	-	-	-	-	-	-	uliční vpusti	-SV	ano	VO	bezdrátově		obslužná		
Mánesova	P3	157	10,0	6,4	asfalt	1	1,6	asfalt	JZ	1	-	-	-	-	-	-	-	-	-	-	-	-	2,0	SV	uliční vpusti	-SV	ano	VO	bezdrátově		obslužná		
Muchova	P1	100	5,5	3,5	asfalt	1	-	-	-	-	-	-	-	-	-	-	-	-	-	-	-	-	2,0	S	vsak	28-S	ano	-	-		obslužná	3234/9 + 3234/8 + 3234/12 + 3234/13 + 3234/1 + 3234/8	Česká republika, SELGEN - Oseva Praha, státní podnik v likvidaci, Jankovcova /18, Holešovice, 17000 Praha + Krutský Josef Ing., Janáčkova 942, 25082 Úvaly + Semrádová Dana Mgr., Janovského 994/50, Holešovice, 17000 Praha 7
Muchova	P2	135	8,0	3,5	asfalt	3	-	-	-	-	-	-	-	-	-	-	-	-	-	-	1,6	J	2,9	S	vsak	28-S	ano	-	-		obslužná		
Muchova	P3	155	7,0	3,5	asfalt	3	-	-	-	-	-	-	-	-	-	-	-	-	-	-	-	-	3,5	S	vsak	28-S	ano	-	-		obslužná		
Na Spojce	P1	66	10,9	7,3	dlaž. kostky	3	1,7	DO/zámková	V	2	-	-	-	-	-	-	-	-	-	-	-	-	1,9	Z	žlab	-	ano	-			obslužná		
Na Spojce	P2	52	9,6	6,0	dlaž. kostky	3	1,4	dl. ostatní	S	3	-	-	-	-	-	-	-	-	-	-	-	-	2,2	J	uliční vpusti	-J	ano	-	-		obslužná		
Na Spojce	P3	36	12,9	8,5	asfalt	1	2,2	zámková dl.	J	1	2,2	zámková dl.	S	1	-	-	-	-	-	-	-	-	-	-	uliční vpusti	-	ano	-	-		obslužná		
Na Spojce	P4	86	13,2	7,2	asfalt	1	-	-	-		-	-	-	-	-	-	-	-	-	-	2,7	J	3,3	S	uliční vpusti	38-J	ano	VO	bezdrátově		obslužná		
Na Spojce	P5	75	12,5	6,5	asfalt	1	1,8	zámková dl.	J	1	-	-	-	-	-	-	-	-	-	-	0,5	J	3,7	S	uliční vpusti	-J	ano				obslužná		
Na Ztraceném korci	P1	65	8,2	6,1	asfalt	2	-	-	-	-	-	-	-	-	-	-	-	-	-	-	2,1	S	-	-	uliční vpusti	-J	-	-	-		obslužná	3116 + 3117 + 3100 + 3078/1 +	Misárek Dušan Ing., Kouřimská 2388/28, Vinohrady, 13000 Praha 3 + Misárková Milada, Kouřimská 2388/28, Vinohrady, 13000 Praha 3 + Česká republika, Povodí Labe, státní podnik, Vita Nejedlého 951/8, Slezské
Na Ztraceném korci	P2	55	6,0	6,0	nezpevněný	3	-	-	-	-	-	-	-	-	-	-	-	-	-	-	-	-	-	-	-	-V	-	-	-		obslužná		

Oblast 4

Ulice	Profil	Délka	PMK	Vozovka			Chodník 1				Chodník 2				Parkování 1			Parkování 2			Zeleň 1		Zeleň 2		Odvodnění	VO	Kanalizace	Rozhlas		Poznámka	Funkční skupina	Katastr	
				šířka	povrch	stav	šířka	materiál	pozice	stav	šířka	materiál	pozice	stav	šířka	materiál	pozice	šířka	materiál	pozice	šířka	pozice	šířka	pozice	vsak/ UV/ -	Rozteč - pozice	Splaška	VO/ vlastní síť drát	příjem signálu			Číslo pozemku	Vlastník
Na Ztraceném korci	P3	225	4,7	4,7	nezpevněný	4	-	-	-	-	-	-	-	-	-	-	-	-	-	-	-	-	-	-	-	-J	-	elektr. vedení	bezdrátově		účelová	3073/3	Předměstí, 50003 Hradec Králové + Rabel Ivan, Křížkovského 2510, 41501 Teplice
Pod Tratí	P1	93	6,6	5,0	asfalt	1	1,6	zámková dl.	V	1	-	-	-	-	-	-	-	-	-	-	-	-	-	-	vsak	-	ano	-	-		obslužná		
Pod Tratí	P2	38	10,1	4,9	asfalt	1	-	-	-	-	-	-	-	-	-	-	-	-	-	-	5,2	V	-	-	žlab	-	-	-	-		obslužná		
Slavíčkova	P1	233	8,9	3,9	asfalt	3	-	-	-	-	-	-	-	-	-	-	-	-	-	-	2,3	J	2,7	S	žlab/uliční vpusti	35-S	ano	-	-		účelová		
Smetanova	P1	62	11,7	6,6	asfalt	2	2,0	asfalt	JZ	1	-	-	-	-	-	-	-	-	-	-	-	-	3,1	SV	uliční vpusti	-SV	ano	VO	bezdrátově		obslužná		
Smetanova	P2	185	11,2	6,5	asfalt	1	2,1	asfalt	JZ	5	1,6	zámková dl.	SV	1	-	-	-	-	-	-	1,0	JZ	-	-	uliční vpusti	-SV	ano	VO	bezdrátově		obslužná		
Smetanova	P3	143	11,2	6,5	asfalt	1	-	-	-	-	1,6	zámková dl.	SV	3,0	-	-	-	-	-	-	3,1	JZ	-	-	uliční vpusti	-SV	ano	VO	bezdrátově		obslužná		
Sovova	P1	134	5,6	4,3	nezpevněný	4	1,3	dl. ostatní	V	4,0	-	-	-	-	-	-	-	-	-	-	-	-	-	-	vsak	-	ano	-	-		obslužná	3016/3 + 3016/2 + 2941/2	hodně vlastníků
Sovova	P2	95	10,0	5,3	nezpevněný	5	-	-	-	-	1,7	dl. ostatní	Z	4	-	-	-	-	-	-	3,0	V	-	-	vsak	-V	ano	VO	bezdrátově		obslužná		
Sovova	P3	131	9,5	4,5	nezpevněný	5	1,5	asfalt	V	1	1,5	asfalt	Z	1	-	-	-	-	-	-	0,5	V	1,5	Z	vsak	-V	ano	VO	bezdrátově		obslužná		
Tichého	P1	21	8,9	4,6	nezpevněný	2	2,1	zámková dl.	V	1	2,2	zámková dl.	Z	1,0	-	-	-	-	-	-	-	-	-	-	žlab/uliční vpusti	29-Z	ano	-	-		účelová		
Tichého	P2	34	9,0	4,6	nezpevněný	2	-	-	-	-	1,1	zámková dl.	Z	1,0	-	-	-	-	-	-	2,3	V	1,0	Z	uliční vpusti	29-Z	ano	-	-		účelová		
Tyršova	P1	33	5,3	4,2	zámková dl.	2	-	-	-	-	1,1	zámková dl.	JZ	1,0	-	-	-	-	-	-	-	-	-	-	samospád	-SV	ano	-	-		obslužná		
Tyršova	P2	42	9,5	3,7	asfalt	2	-	-	-	-	1,7	zámková dl.	JZ	1,0	-	-	-	-	-	-	4,1	SV	-	-	samospád	-JZ	ano	-	-		obslužná		
Tyršova	P3	45	10,4	3,7	asfalt	2	-	-	-	-	1,7	zámková dl.	JZ	1,0	2,0	zámková dl.	SV	-	-	-	3,0	SV	-	-	žlab	-JZ	ano	elektr. vedení	bezdrátově		obslužná		
Tyršova	P4	100	7,9	3,7	asfalt	2	-	-	-	-	1,7	zámková dl.	JZ	1,0	-	-	-	-	-	-	2,5	SV	-	-	žlab/uliční vpusti	50-JZ	ano	elektr. vedení	bezdrátově		obslužná		
Vydrova	P1	65	5,3	4,1	asfalt	1	-	-	-	-	-	-	-	-	-	-	-	-	-	-	-	-	1,2	SV	uliční vpusti	-	ano	-	-		D	1940 + 3048/2	Prokůpek Václav, 51741 Kostelec nad Orlicí + Juzl Jan, Mánesova 1280, 25082 Úvaly
Vydrova	P2	103	10,1	5,0	nezpevněný	5	-	-	-	-	1,7	dl. ostatní	S	3,0	-	-	-	-	-	-	0,8	S	2,6	J	vsak	-S	ano	elektr. vedení	drátové spojení		D		

všechny uvedné rozměry jsou v metrech

Legenda:		
Stav vozovek a chodníků	1	bez závad
	2	lehké poruchy
	3	střední poruchy
	4	těžké poruchy
	5	havarijní stav
Povrchy	zámková dl.	zámková dlažba
	dl. ostatní	dlažba ostatní
	zatravňovací	zatravňovací dlaždice
	dlaž. kostky	dlažební kostky
Odvodnění	UV	uliční vpust
Elektro	VO	veřejné osvětlení
	elektr. vedení	elektrické vedení
	LVVS	Lokální varovný a výstražný systém

Oblast 5

Ulice	Profil	Délka	PMK	Vozovka			Chodník 1				Chodník 2				Parkování 1				Parkování 2				Zeleň 1		Zeleň 2		Odvodnění	VO	Kanalizace	LVVS		Poznámka	Funkční skupina	Katastr	
				šířka	povrch	stav	šířka	materiál	pozice	stav	šířka	materiál	pozice	stav	šířka	materiál	pozice		šířka	materiál	pozice		šířka	pozice	šířka	pozice	vsak/ ÚV	Rozteč - pozice	Splaška	VO vlastní síť	příjem signálu			Číslo pozemku	Vlastník
Atlasová	P1	34	4,5	4,0	nezpevněný	4	-	-	-	-	0,5	zámková dl.	V	4	-	-	-	-	-	-	-	-	-	-	-	vsak	-	ano	-	-	PROVIZORNÍ CHODNÍK	účelová		
Atlasová	P2	159	8,8	5,9	asfalt	2	1,7	asfalt	Z	2	-	-	-	-	-	-	-	-	-	-	-	-	-	-	0,7	V	uliční vpusti/žlab	-Z	ano	VO	bezdrátově	0,5 m odvodňovací žlab (ZÁPAD)	účelová		
Atlasová	P3	76	6,0	5,5	asfalt	2	-	-	-	-	-	-	-	-	-	-	-	-	-	-	-	-	-	-	-	-	žlab	-S	ano	VO	bezdrátově	0,5 m odvodňovací žlab	účelová		
Borová	P1	117	9,5	2,7	asfalt	2	-	-	-	-	-	-	-	-	-	-	-	-	-	-	-	-	3,5	S	3,3	J	vsak	-	-	-	-		účelová		
E. E. Kische	P1	104	11,0	4,0	asfalt	2	-	-	-	-	-	-	-	-	-	-	-	-	-	-	-	-	2,2	S	4,8	J	vsak/příkop	39-S	ano	VO	bezdrátově		účelová		
E. E. Kische	P2	54	9,9	3,3	asfalt	2	-	-	-	-	-	-	-	-	-	-	-	-	-	-	-	-	5,2	S	1,4	J	vsak	-	ano	-	-		účelová		
E. E. Kische	P3	134	9,8	3,2	asfalt	2	-	-	-	-	-	-	-	-	-	-	-	-	-	-	-	-	3,2	S	3,4	J	vsak	-	ano	-	-		účelová		
Ebenová	P1	119	6,8		nezpevněný	4	-	-	-	-	-	-	-	-	-	-	-	-	-	-	-	-	-	-	-	-	vsak	41-S	ano	VO	bezdrátově	proměnná šířka PMK	účelová	3238/33 + 3238/9 + 3238/34 + 3238/1 + 3238/8	
Fibichova	P1	244	6,7	5,0	nezpevněný	4	1,7	dl. ostatní	J	2,0	-	-	-	-	-	-	-	-	-	-	-	-	-	-	-	-	uliční vpusti/vsak	-J	ano	elektr. vedení	bezdrátově		obslužná		
Fibichova	P2	69	9,2	5,3	nezpevněný	4	1,6	dl. ostatní	J	2,0	-	-	-	-	-	-	-	-	-	-	-	-	-	-	2,3	S	vsak	-	ano	VO	bezdrátově		obslužná		
Fibichova	P3	46	8,7	8,7	nezpevněný/ tráva	4	-	-	-	-	-	-	-	-	-	-	-	-	-	-	-	-	-	-	-	-	vsak	-J	ano	VO	bezdrátově	proměnná šířka PMK	obslužná	2724/1 + 2724/2	Rabel Ivan, Křižkovského 2510, 41501 Teplice, Bucková Jaroslava, Pod Lesem 109, Nové Jirny, 25090 Jirny
Fibichova	P4	44	5,7	5,7	nezpevněný/ panel	3	-	-	-	-	-	-	-	-	-	-	-	-	-	-	-	-	-	-	-	-	vsak	32-V	ano	VO	bezdrátově	proměnná šířka PMK	účelová		
Fibichova	P5	67	3,7	3,0	panel	3	-	-	-	-	-	-	-	-	-	-	-	-	-	-	-	-	-	-	0,7	Z	vsak	-Z	ano	VO	bezdrátově		účelová		
Glücksmannova	P1	57	10,2	5,7	asfalt	2	1,4	dl. ostatní	JZ	3	1,7	dl. ostatní	SV	2	-	-	-	-	-	-	-	-	1,4	JZ	-	-	vsak	32-SV	ano	VO	bezdrátově		obslužná		
Glücksmannova	P2	111	9,8	5,7	asfalt	2	-	-	-	-	-	-	-	-	-	-	-	-	-	-	-	-	2,4	J	1,7	S	vsak	32-J	ano	VO	bezdrátově		obslužná		
Glücksmannova	P3	60	9,9	5,0	asfalt	3	1,4	asfalt	Z	3	-	-	-	-	-	-	-	-	-	-	-	-	2,0	Z	1,5	V	uliční vpusti	32-V	ano	VO	bezdrátově		obslužná	3311	Obec Horoušany, Baumanova 12, 25082 Horoušany
Glücksmannova	P4	25	9,7	5,0	asfalt	3	-	-	-	-	-	-	-	-	-	-	-	-	-	-	-	-	3,2	Z	1,5	V	uliční vpusti	32-V	ano	VO	bezdrátově		obslužná		
Glücksmannova	P5	56	5,0	5,0	nezpevněný	4	-	-	-	-	-	-	-	-	-	-	-	-	-	-	-	-	-	-	-	-	vsak	-	ano	-	-		účelová		
Jalovcová	P1	123	4,7	3,0	asfalt	1	-	-	-	-	-	-	-	-	-	-	-	-	-	-	-	-	1,7	J	-	-	-	42-J	-	-	-		účelová		
Janáčkova	P1	206	9,6	5,8	nezpevněný	4	-	-	-	-	-	-	-	-	-	-	-	-	-	-	-	-	1,6	S	2,2	J	vsak	34-J	ano	VO	bezdrátově		obslužná		
Janáčkova	P2	32	9,5	6,3	nezpevněný	4	1,3	dl. ostatní	S	2	-	-	-	-	-	-	-	-	-	-	-	-	-	-	1,9	J	vsak	34-J	ano	VO	bezdrátově		obslužná	2769/1 + 2769/2	Černý Jaroslav, Janáčkova 1178, 25082 Úvaly, SJM Šindelka Radek a Kubíková Petra, Janáčkova 1131, 25082 Úvaly
Janáčkova	P3	35	9,6	6,7	nezpevněný	4	1,3	dl. ostatní	S	3,0	1,6	beton	J	2,0	-	-	-	-	-	-	-	-	-	-	-	-	vsak	34-J	ano	VO	bezdrátově		obslužná		
Jedlová	P1	136	9,6	7,0	nezpevněný /tráva	5	-	-	-	-	-	-	-	-	-	-	-	-	-	-	-	-	1,0	S	1,6	J	vsak	-	-	-	-		obslužná	3399/101	
Jirenská	P1	65	8,0	6,8	asfalt	3	-	-	-	-	1,2	asfalt/nezpevněný	Z	4	-	-	-	-	-	-	-	-	-	-	-	-	vsak	-	ano	elektr. vedení	bezdrátově		obslužná		
Jirenská	P2	70	15,2	5,2	nezpevněný	4	-	-	-	-	-	-	-	-	-	-	-	-	-	-	-	-	5,3	V	4,7	Z	vsak	-Z	ano	elektr. vedení	bezdrátově		obslužná		pozemek v místě komunikace patří obci, okolní zeleň s vyjímkou dvou pozemků (3237/6, 3237/11) také
Jirenská	P3	93	15,9	3,1	nezpevněný	4	-	-	-	-	-	-	-	-	-	-	-	-	-	-	-	-	4,8	V	8,0	Z	vsak	-	ano	elektr. vedení	bezdrátově		obslužná		
Jirenská	P4	68	10,3	3,0	nezpevněný	4	-	-	-	-	-	-	-	-	-	-	-	-	-	-	-	-	-	-	7,3	Z	vsak	-SZ	-	-	-		obslužná		
Jirenská_101	P1	1319	6,5	6,5	asfalt	1	-	-	-	-	-	-	-	-	-	-	-	-	-	-	-	-	-	-	-	-	vsak	-Z	-	-	-	Zastávky 12*2 m (nástupiště)	II. Třída		
Jirenská_101	P2	363	11,7	6,5	asfalt	1	-	-	-	-	1,2	panel	Z	2,0	-	-	-	-	-	-	-	-	-	-	4,0	Z	vsak	65-Z	-	-	-		II. Třída		
Jirenská_101	P3	84	11,2	8,0	asfalt	1	1,6	beton	S	1,0	1,6	beton	J	1,0	-	-	-	-	-	-	-	-	-	-	-	-	vsak	-	-	-	-	mosty	II. Třída		
K Hájovně	P1	154	9,9	3,0	panel	2	-	-	-	-	-	-	-	-	-	-	-	-	-	-	-	-	1,8	S	5,1	J	vsak	-J	ano	VO	bezdrátově		účelová		
Kmochova	P1	166	9,4	4,2	nezpevněný	4	-	-	-	-	-	-	-	-	-	-	-	-	-	-	-	-	2,5	S	2,7	J	vsak	47-J	ano	elektr. vedení	bezdrátově		obslužná		
Lesní	P1	84	8,2	4,5	nezpevněný	4	-	-	-	-	-	-	-	-	-	-	-	-	-	-	-	-	-	-	3,7	V	vsak	29-V	-	-	-		účelová	3238/1	SJM Falta Robert a Faltová Olga Ing., Machovická 1683, Újezd nad Lesy, 19016 Praha 9, Šváb Jindřich Ing., Ebenová 1485, 25082 Úvaly Semrádová Dana Mgr., Janovského 994/50, Holešovice, 17000 Praha 7
Lesní	P2	57	5,0	2,4	panel	4	-	-	-	-	-	-	-	-	-	-	-	-	-	-	-	-	-	-	2,6	V	vsak	-V	-	-	-		účelová		
Lesní	P3	41	6,2	2,8	nezpevněný	4	-	-	-	-	-	-	-	-	-	-	-	-	-	-	-	-	1,6	Z	1,8	V	vsak	-	ano	-	-		účelová		
Modřínová	P1	116	9,4	6,0	asfalt/ nezpevněný	1	-	-	-	-	-	-	-	-	-	-	-	-	-	-	-	-	1,7	Z	1,7	V	-	-V	-	VO	bezdrátově		účelová		
Modřínová	P2	30	9,3	6,5	nezpevněný	4	-	-	-	-	-	-	-	-	-	-	-	-	-	-	-	-	0,8	Z	2,0	V	vsak	-	ano	-	-		účelová	3399/101	
Modřínová	P3	33	9,2	7,2	nezpevněný	3	-	-	-	-	-	-	-	-	-	-	-	-	-	-	-	-	-	-	2,0	V	vsak	-	ano	-	-		účelová		
Nad Koupadlem	P1	87	9	3,0	nezpevněný	5	-	-	-	-	-	-	-	-	-	-	-	-	-	-	-	-	2,5	Z	3,5	V	vsak	33-V	-	-	-		D	2886	Rabel Ivan, Křižkovského 2510, 41501 Teplice
Nad Koupadlem	P2	108	10,0	3,0	asfalt	3	-	-	-	-	-	-	-	-	-	-	-	-	-	-	-	-	4,6	S	2,4	J	vsak	27-S	-	VO	bezdrátově		obslužná		
Otokara Březiny	P1	38	9,9	6,5	asfalt/ nezpevněný	2	-	-	-	-	1,6	dl. ostatní	J	3	-	-	-	-	-	-	-	-	1,8	S	-	-	uliční vpusti	45-J	ano	elektr. vedení	bezdrátově		obslužná		
Otokara Březiny	P2	271	10,0	6,8	asfalt	2	1,6	dl. ostatní	S	3	1,6	dl. ostatní	J	2	-	-	-	-	-	-	-	-	-	-	-	-	uliční vpusti	45-J	ano	elektr. vedení	bezdrátově		obslužná		
Oty Pavla	P1	43	9,4	3,6	nezpevněný	5	-	-	-	-	-	-	-	-	-	-	-	-	-	-	-	-	1,3	Z	4,5	V	vsak/příkop	-	-	-	-		účelová		
Oty Pavla	P2	93	10,1	2,8	nezpevněný	4	-	-	-	-	-	-	-	-	-	-	-	-	-	-	-	-	6,5	Z	0,8	V	vsak/příkop	-	ano	-	-		účelová		
Oty Pavla	P3	72	10,1	3,7	asfalt	3	-	-	-	-	-	-	-	-	-	-	-	-	-	-	-	-	2,7	Z	3,7	V	vsak	-	-	-	-		účelová		

Oblast 5

Ulice	Profil	Délka	PMK	Vozovka			Chodník 1				Chodník 2				Parkování 1				Parkování 2				Zeleň 1		Zeleň 2		Odvodnění	VO	Kanalizace	LVVS		Poznámka	Funkční skupina	Katastr	
				šířka	povrch	stav	šířka	materiál	pozice	stav	šířka	materiál	pozice	stav	šířka	materiál	pozice	šířka	materiál	pozice	šířka	pozice	šířka	pozice	vsak/ UV/ -	Rozteč - pozice	Splašky	VO/ vlastní síť	příjem signálu				Číslo pozemku	Vlastník
Pernerova	P1	285	8,5	5,5	nezpevněný	4	-	-	-	-	-	-	-	-	-	-	-	-	-	-	1,6	J	1,4	S	vsak	34-S	ano	VO	bezdrátově				
Purkyňova	P1	62	14,3	4,7	dlaž. kostky	4	-	-	-	-	-	-	-	-	-	-	-	-	-	-	5,6	SV	4,0	JZ	vsak	-SV	-	VO	bezdrátově		obslužná	2862/6 + 2768/3 + 2768/4 + 2768/7 + 2768/9 + 2768/10 + 2768/2 + 2862/3 + 2862/2 + 2862/7	Rabel Ivan, Křižkovského 2510, 41501 Teplice; SJM Šindelka Radek a Kubíková Petra, Janáčkova 1131, 25082 Úvaly; Obdržálková Anna, Stochovská 720/40, Ruzyně, 16100 Praha; Vyskočil Josef, Vítězslava Nováka 544, 25082 Úvaly; ČEMAT, s.r.o., Čs. armády 184, Pudlov, 73551 Bohumín; Tomáš Pavel Ing., Kpt. Stránského 959/39, Černý Most, 19800 Praha 9; Česká republika, Správa železniční dopravní cesty, státní organizace, Dlážděná 1003/7, Nové Město, 11000 Praha 1
Purkyňova	P2	150	14,5	7,0	asfalt	2	-	-	-	-	2,0	asfalt/tráva	JZ	4,0	-	-	-	-	-	-	5,5	SV	-	-	vsak	44-JZ	-	VO	bezdrátově		obslužná		
Purkyňova	P3	46	9,0	7,0	asfalt	2	-	-	-	-	2,0	asfalt/tráva	JZ	4,0	-	-	-	-	-	-	-	-	-	-	uliční vpusti	44-JZ	-	VO	bezdrátově		obslužná		
Purkyňova	P4	48	10,5	10,5	asfalt	3	-	-	-	-	-	-	-	-	-	-	-	-	-	-	-	-	-	-	uliční vpusti	-Z	-	-	-	proměnná šířka PMK	obslužná		
Purkyňova	P5	117	12,1	7,0	asfalt	2	-	-	-	-	-	-	-	-	-	-	-	-	-	-	2,6	V	2,5	Z	vsak	23-V	ano	VO	bezdrátově		obslužná		
Purkyňova	P6	92	9,5	5,6	asfalt	2	1,6	dl. ostatní	V	3	-	-	-	-	-	-	-	-	-	-	-	-	2,3	Z	uliční vpusti	23-Z	ano	VO	bezdrátově		obslužná		
Purkyňova	P7	100	6,8	5,2	asfalt	3	1,6	dl. ostatní	V	4	-	-	-	-	-	-	-	-	-	-	-	-	-	-	vsak	-V	-	elektr. vedení	bezdrátově		obslužná		
Smrková	P1	165	9,8	6,0	asfalt/ nezpevněný	1/4	-	-	-	-	-	-	-	-	-	-	-	-	-	-	1,9	V	1,9	Z	vsak	-Z	-	VO	bezdrátově		účelová		
Smrková	P2	105	9,9	5,0	asfalt/ nezpevněný	1/4	-	-	-	-	-	-	-	-	-	-	-	-	-	-	2,5	V	2,4	Z	vsak	-	-	-	-		účelová		
Sukova	P1	170	10	7,0	asfalt	3	1,3	asfalt/nezpevněný	J	4	1,7	asfalt	S	3	-	-	-	-	-	-	-	-	-	-	uliční vpusti	50-J	ano	elektr. vedení	bezdrátově		obslužná		
Šámalova	P1	87	8,6	4,0	asfalt	2	-	-	-	-	-	-	-	-	-	-	-	-	-	-	2,7	Z	1,9	V	vsak	-Z	ano	elektr. vedení	bezdrátově		obslužná	3270/8 + 3270/6 + 3270/2 + 3270/1 + 3269/6 + 3269/1 + 3269/10 + 3269/9 + 3269/8 + 3269/2 + 3269/5 + 3269/4 + 3269/7	
Šámalova	P2	53	9,9	3,8	asfalt	2	-	-	-	-	-	-	-	-	-	-	-	-	-	-	5,0	Z	1,1	V	vsak/příkop	-Z	ano	elektr. vedení	bezdrátově		obslužná		
Šámalova	P3	104	10,9	4,0	nezpevněný	4	-	-	-	-	-	-	-	-	-	-	-	-	-	-	3,2	Z	3,7	V	vsak	-	ano	-	-		účelová		
Těsnohlídkova	P1	92	10	4,0	nezpevněný	3	-	-	-	-	-	-	-	-	-	-	-	-	-	-	4,8	S	1,2	J	vsak	-	ano	-	-		účelová		
Těsnohlídkova	P2	76	10,0	7,9	nezpevněný	4	-	-	-	-	-	-	-	-	-	-	-	-	-	-	-	-	2,1	J	vsak	-S	ano	-	-	proměnná šířka PMK	účelová		
Tigridova	P1	229	5,6	3,5	nezpevněný	4	-	-	-	-	-	-	-	-	-	-	-	-	-	-	-	-	2,1	S	vsak	-	ano	-	-		účelová		
Tigridova	P2	88	5,8	3,2	asfalt	3	-	-	-	-	-	-	-	-	-	-	-	-	-	-	-	-	2,6	S	vsak	-	ano	-	-		účelová	3268/68 + 3268/98	PATHWAY IMPORTS CZ, spol. s r.o. "v likvidaci", Tuchorazská 325/2, Malešice, 10800 Praha 10; Grabowski Gunnar Ing., Nový Dvůr 7, 27035 Řevničhy; Švarc Jiří Ing., V ohybu 184/10, Jinonice, 15800 Praha 5; Vlach Štěpán, Na rovnosti 2854/13a, Žižkov, 13000 Praha 3
Tigridova	P3	129	9,0	3,0	nezpevněný	4	-	-	-	-	-	-	-	-	-	-	-	-	-	-	-	-	6,0	Z	vsak	-	-	-	-		účelová		
Tigridova	P4	67	4,8	3,3	nezpevněný	4	-	-	-	-	-	-	-	-	-	-	-	-	-	-	-	-	1,5	Z	vsak	-	-	-	-		účelová		
Tisová	P1	130	9,5	6,0	asfalt	1	-	-	-	-	-	-	-	-	-	-	-	-	-	-	1,8	S	1,7	J	-	36-S	-	-	-		účelová		
Tovární	P1	49	10,0	5,5	nezpevněný	4	-	-	-	-	-	-	-	-	-	-	-	-	-	-	3,0	J	1,5	S	vsak	-J	-	-	-		obslužná		
Tovární	P2	73	10,0	3,7	nezpevněný	4	-	-	-	-	-	-	-	-	-	-	-	-	-	-	4,8	J	1,5	S	vsak	-J	-	-	-		obslužná	2861	Rabel Ivan, Křižkovského 2510, 41501 Teplice
Tovární	P3	53	10,3	2,2	nezpevněný	4	-	-	-	-	-	-	-	-	-	-	-	-	-	-	6,0	J	2,1	S	vsak	27-S	-	-	-		obslužná		
V Setých	P1	101	5,9	3,5	nezpevněný	4	-	-	-	-	-	-	-	-	-	-	-	-	-	-	-	-	2,4	SV	vsak	-Z	-	-	-		D		
V Setých	P2	25	5,6		hlína/ nezpevněný	4	-	-	-	-	-	-	-	-	-	-	-	-	-	-	-	-	-	-	vsak	-JZ	-	-	-	proměnná šířka PMK	D		
U Horoušánek	P1	504	5,5	5,5	asfalt	3	-	-	-	-	-	-	-	-	-	-	-	-	-	-	-	-	-	-	vsak	-	-	-	-		III. Třída		
Zálesí	P1	55	5,5	3,6	nezpevněný	5	-	-	-	-	-	-	-	-	-	-	-	-	-	-	1,2	J	0,7	S	vsak	-	-	-	-		účelová		
Zálesí	P2	166	6,5	4,7	nezpevněný	5	1,8	dl. ostatní	S	4	-	-	-	-	-	-	-	-	-	-	-	-	-	-	vsak	45-S	-	elektr. vedení	bezdrátově		obslužná		

všechny uvedné rozměry jsou v metrech

Legenda:		
Stav vozovek a chodníků	1	bez závad
	2	lehké poruchy
	3	střední poruchy
	4	těžké poruchy
	5	havarijní stav
Povrchy	zámková dl.	zámková dlažba
	dl. ostatní	dlažba ostatní
	zatravňovací dl.	zatravňovací dlaždice
	dlaž. kostky	dlažební kostky
Odvodnění	UV	uliční vpust
Elektro	VO	veřejné osvětlení
	elektr. vedení	elektrické vedení
	LVVS	Lokální varovný a výstražný systém

ULIČNÍ LISTY

Investor:
Město Úvaly

projektant:
DIPRO, spol. s r.o.

PASPORT TECHNICKÉ INFRASTRUKTURY ÚVALY

OBLAST Č. 1

BULHARSKÁ
ČESKÁ
DALMÁTSKÁ
DOBROČOVICKÁ
CHELČICKÉHO
CHORVATSKÁ
JERONÝMOVA
LIPANSKÁ
LUŽICKÁ
MILÍČOVA
MORAVSKÁ
NA STRÁNI
OSADNÍ
PODĚBRADOVA
POD SLOVANY
ROHÁČOVA
POLSKÁ
RUSKÁ
ROKYCANOVA
SLOVENSKÁ
SLEZSKÁ
SRBSKÁ
SLOVINSKÁ
TÁBORITSKÁ
ŠKVORECKÁ
U OBORY
U HOSTÍNA
ŽELIVSKÉHO
U PŘELOŽKY

Investor:
Město Úvaly

projektant:
DIPRO, spol. s r.o.

OBLAST Č. 1

ULICE BULHARSKÁ

POPIS:
Místní komunikace, spadá do funkční skupiny C – komunikace obslužná. Komunikace je obousměrná, dvoupruhová. Skládá se ze dvou úseků s odlišným profilem. Chodník je veden oboustranně v obou úsecích. Odvodnění je zajišťováno pomocí uličních vpustí/vsaku. Veřejné osvětlení je umístěno na západní straně na stožárech společně s elektrickým vedením a lokálním varovným a výstražným systémem.

ZÁKLADNÍ CHARAKTERISTIKA ULICE A JEJÍ PARAMETRY:

ÚSEK P1(dl. cca 62m)

Šířka mezi obrubami:	6,8 m
Šířka mezi ploty:	10,0 m
Kryt:	asfalt, střední poruchy
Chodníky	oboustranný 1,6 m; dl. ostatní, střední poruchy
Odvodnění	uliční vpusti/vsak
Veřejné osvětlení	společně s el. vedením a LVVS, rozteč cca 25 m

Bulharská P1

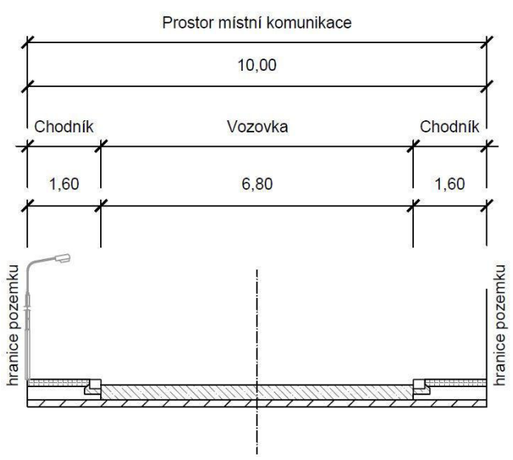

ÚSEK P2(dl. cca 96m)

Šířka mezi obrubami:	5,9 m
Šířka mezi ploty:	10,3 m
Kryt:	asfalt/nezpevněný, lehké poruchy
Chodníky	oboustranný 1,7/1,6 m; dl. ostatní, střední poruchy
Odvodnění	vsak
Veřejné osvětlení	společně s el. vedením a LVVS, rozteč cca 25 m

Bulharská P2

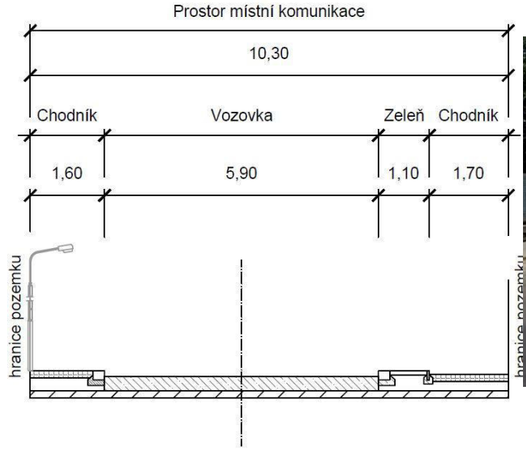

Investor:
Město Úvaly

projektant:
DIPRO, spol. s r.o.

OBLAST Č. 1

ULICE ČESKÁ

POPIS:
Místní komunikace, spadá do funkční skupiny D1 – komunikace se smíšeným provozem, zároveň je řazena jako účelová. Komunikace je obousměrná, dvoupruhová. Skládá se ze dvou úseků s odlišným profilem. Chodník je veden jednostranně na západním okraji vozovky. Odvodnění je zajišťováno pomocí uličních vpustí. Veřejné osvětlení je nové na západním okraji komunikace, má vlastní stožár a je na něm umístěn i lokální varovný a výstražný systém.

ZÁKLADNÍ CHARAKTERISTIKA ULICE A JEJÍ PARAMETRY:

ÚSEK P1(dl. cca 136m)

Šířka mezi obrubami:	7,1 m
Šířka mezi ploty:	8,9 m
Kryt:	asfaltový, bez závad
Chodníky	jednostranný 1,3 m; zámková dlažba, bez závad
Odvodnění	uliční vpusti
Veřejné osvětlení	nové, s LVVS, rozteč cca 23 m

Česká P1

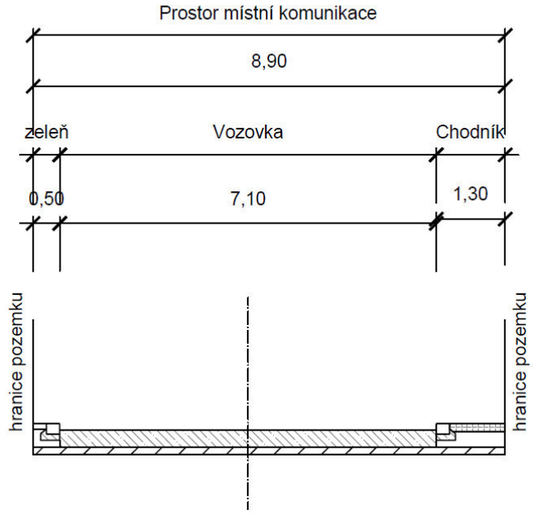

ÚSEK P2(dl. cca 75m)

Šířka mezi obrubami:	6,1 m
Šířka mezi ploty:	7,9 m
Kryt:	asfaltový, bez závad
Chodníky	jednostranný 1,3 m; zámková dlažba, bez závad
Odvodnění	uliční vpusti
Veřejné osvětlení	nové, s LVVS, rozteč cca 23 m

Česká P2

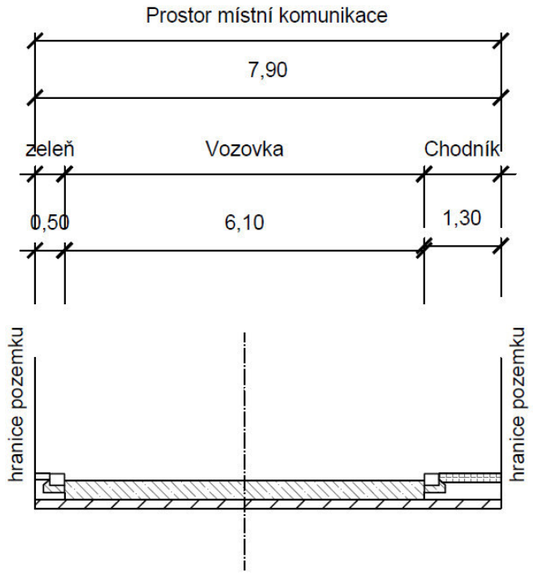

Investor:
Město Úvaly

projektant:
DIPRO, spol. s r.o.

OBLAST Č. 1

ULICE DALMÁTSKÁ

POPIS:
Místní komunikace, spadá do funkční skupiny D1 – komunikace se smíšeným provozem zároveň je řazena jako účelová. Komunikace je obousměrná, dvoupruhová. Skládá se ze tří úseků s odlišným profilem. Chodník je veden jednostranně v profilech P1 a P3 na východním okraji vozovky. V těchto profilech se na východní straně nachází kolmé stání o délce 5,5 metru ze zámkové dlažby. Odvodnění je zajišťováno pomocí uličních vpustí. Veřejné osvětlení je nové na západním okraji komunikace, má vlastní stožár a je na něm umístěn i lokální výstražný a varovný systém.

ZÁKLADNÍ CHARAKTERISTIKA ULICE A JEJÍ PARAMETRY:

ÚSEK P1(dl. cca 59m)

Šířka mezi obrubami:	6,0 m
Šířka mezi ploty:	19,1 m
Kryt:	asfaltový, bez závad
Chodníky	jednostranný 2,1 m; zámková dlažba, bez závad
Odvodnění	uliční vpusti
Veřejné osvětlení	nové, s LVVS, rozteč cca 23 m

ÚSEK P2(dl. cca 19m)

Šířka mezi obrubami:	6,0 m
Šířka mezi ploty:	7,0 m
Kryt:	zámková dlažba, bez závad
Chodníky	bez chodníku
Odvodnění	uliční vpusti
Veřejné osvětlení	nové, s LVVS, rozteč cca 23 m

ÚSEK P3(dl. cca 65m)

Šířka mezi obrubami:	6,0 m
Šířka mezi ploty:	20,1 m
Kryt:	zámková dlažba, bez závad
Chodníky	jednostranný 2,1 m; zámková dlažba, bez závad
Odvodnění	uliční vpusti
Veřejné osvětlení	nové, s LVVS, rozteč cca 23 m

Dalmátská P1

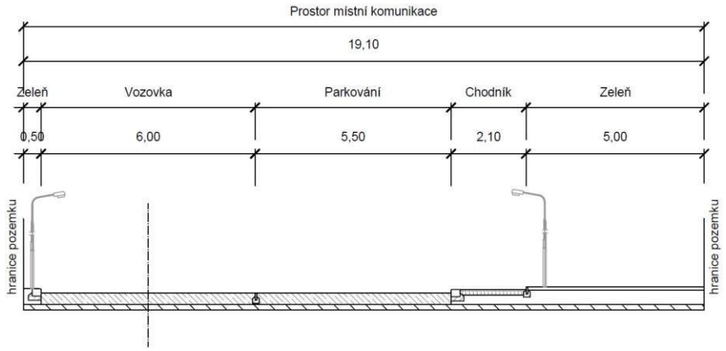

Dalmátská P2

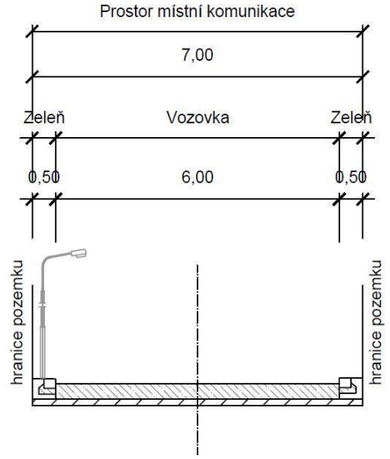

Dalmátská P3

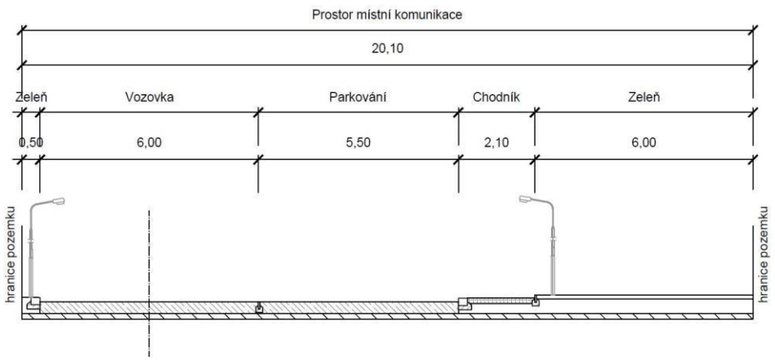

Investor:
Město Úvaly

projektant:
DIPRO, spol. s r.o.

OBLAST Č. 1

ULICE DOBROČOVICKÁ

POPIS:
Místní komunikace, jedná se průtah III. třídy. Komunikace je obousměrná, dvoupruhová. Skládá se z čtyř úseků s odlišným profilem. Chodník je veden jednostranně na jihovýchodním okraji vozovky v profilu P2 a P4. Odvodnění je zajišťováno pomocí vsaku a uličních vpustí. Veřejné osvětlení je na severozápadním okraji komunikace, má vlastní stožár a je na něm umístěn i lokální výstražný a varovný systém.

ZÁKLADNÍ CHARAKTERISTIKA ULICE A JEJÍ PARAMETRY:

ÚSEK P1(dl. cca 264m)

Šířka mezi obrubami:	5,0 m
Šířka mezi ploty:	5,0 m
Kryt:	asfalt, bez závad
Chodníky	bez chodníku
Odvodnění	vsak
Veřejné osvětlení	bez veřejného osvětlení

ÚSEK P2(dl. cca 42m)

Šířka mezi obrubami:	5,0 m
Šířka mezi ploty:	6,5 m
Kryt:	asfalt, bez závad
Chodníky	jednostranný 1,5 m; zámková dlažba, lehké poruchy
Odvodnění	vsak
Veřejné osvětlení	s LVVS, rozteč 44 m

ÚSEK P3(dl. cca 145m)

Šířka mezi obrubami:	5,5 m
Šířka mezi ploty:	5,5 m
Kryt:	asfalt, bez závad
Chodníky	bez chodníku
Odvodnění	vsak
Veřejné osvětlení	s LVVS, rozteč 44 m

OBLAST Č. 1

ULICE DOBROČOVICKÁ

POPIS:
Místní komunikace, jedná se průtah III. třídy. Komunikace je obousměrná, dvoupruhová. Skládá se z čtyř úseků s odlišným profilem. Chodník je veden jednostranně na jihovýchodním okraji vozovky v profilu P2 a P4. Odvodnění je zajišťováno pomocí vsaku a uličních vpustí. Veřejné osvětlení je na severozápadním okraji komunikace, má vlastní stožár a je na něm umístěn i lokální výstražný a varovný systém.

ZÁKLADNÍ CHARAKTERISTIKA ULICE A JEJÍ PARAMETRY:

ÚSEK P4(dl. cca 326m)

Šířka mezi obrubami:	6,0 m
Šířka mezi ploty:	9,8 m
Kryt:	asfalt, bez závad
Chodníky	jednostranný 1,5 m; zámková dlažba, lehké poruchy
Odvodnění	uliční vpusti
Veřejné osvětlení	s LVVS, rozteč 44 m

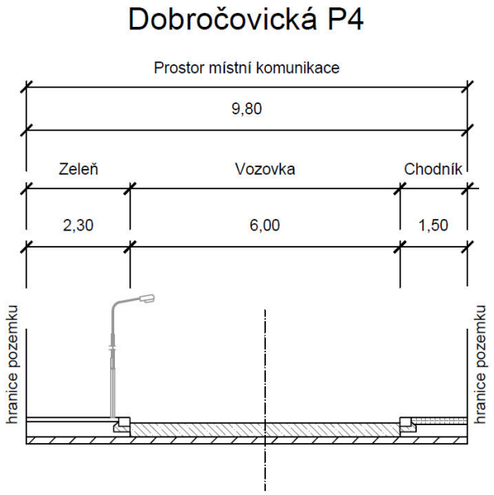

Investor:
Město Úvaly

projektant:
DIPRO, spol. s r.o.

OBLAST Č. 1

ULICE CHELČICKÉHO

POPIS:
Místní komunikace, spadá do funkční skupiny C – komunikace obslužná. Komunikace je obousměrná, částečně dvoupruhová. Skládá se z pěti úseků s odlišným profilem. Chodník je veden oboustranně v profilu P1 a jednostranně v profilech P5 na severním okraji vozovky, v ostatních profilech je komunikace bez chodníku. Odvodnění je zajišťováno pomocí uličních vpustí/vsaku. Veřejné osvětlení je nové na jižním okraji komunikace, má vlastní stožár a je na něm umístěn i lokální varovný a výstražný systém.

ZÁKLADNÍ CHARAKTERISTIKA ULICE A JEJÍ PARAMETRY:

ÚSEK P1(dl. cca 55m)

Šířka mezi obrubami:	7,0 m
Šířka mezi ploty:	10,3 m
Kryt:	zámková dlažba, bez závad
Chodníky	oboustranný 1,7/1,6 m; zámková dlažba, bez závad
Odvodnění	uliční vpusti
Veřejné osvětlení	nové, s LVVS, rozteč cca 24 m

ÚSEK P2(dl. cca 63m)

Šířka mezi obrubami:	3,0 m
Šířka mezi ploty:	9,7 m
Kryt:	panel, střední poruchy
Chodníky	bez chodníku
Odvodnění	vsak
Veřejné osvětlení	nové, s LVVS, rozteč cca 24 m

ÚSEK P3(dl. cca 32m)

Šířka mezi obrubami:	3,7 m
Šířka mezi ploty:	9,9 m
Kryt:	asfalt, bez závad
Chodníky	bez chodníku
Odvodnění	vsak
Veřejné osvětlení	nové, s LVVS, rozteč cca 43 m

Investor:
Město Úvaly

projektant:
DIPRO, spol. s r.o.

Chelčického P1

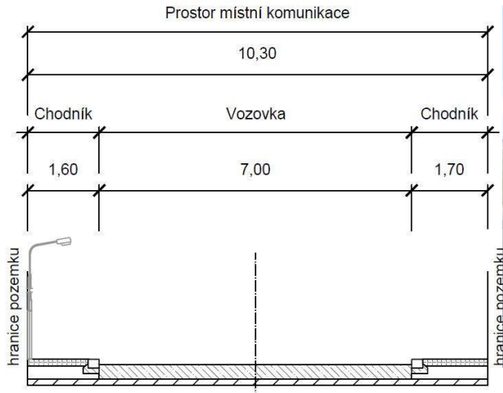

Chelčického P2

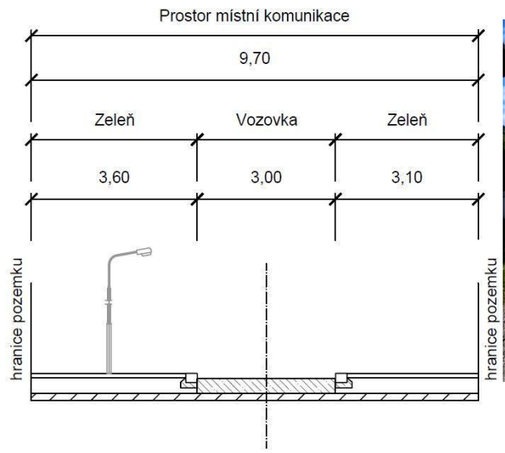

Chelčického P3

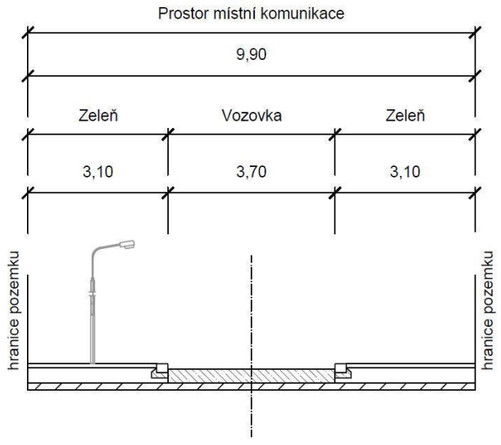

OBLAST Č. 1

ULICE CHELČICKÉHO

POPIS:
Místní komunikace, spadá do funkční skupiny C – komunikace obslužná. Komunikace je obousměrná, částečně dvoupruhová. Skládá se z pěti úseků s odlišným profilem. Chodník je veden oboustranně v profilu P1 a jednostranně v profilech P5 na severním okraji vozovky, v ostatních profilech je komunikace bez chodníku. Odvodnění je zajišťováno pomocí uličních vpustí/vsaku. Veřejné osvětlení je nové na jižním okraji komunikace, má vlastní stožár a je na něm umístěn i lokální varovný a výstražný systém.

ZÁKLADNÍ CHARAKTERISTIKA ULICE A JEJÍ PARAMETRY:

ÚSEK P4(dl. cca 36m)

Šířka mezi obrubami:	5,0 m
Šířka mezi ploty:	9,0 m
Kryt:	asfalt, bez závad
Chodníky	bez chodníku
Odvodnění	vsak
Veřejné osvětlení	nové, s LVVS, rozteč cca 33 m

ÚSEK P5(dl. cca 1005m)

Šířka mezi obrubami:	5,0 m
Šířka mezi ploty:	10,2 m
Kryt:	asfalt, bez závad
Chodníky	jednostranný 2,2 m; zámková dlažba, bez závad
Odvodnění	vsak
Veřejné osvětlení	nové, s LVVS, rozteč cca 33 m

Chelčického P4

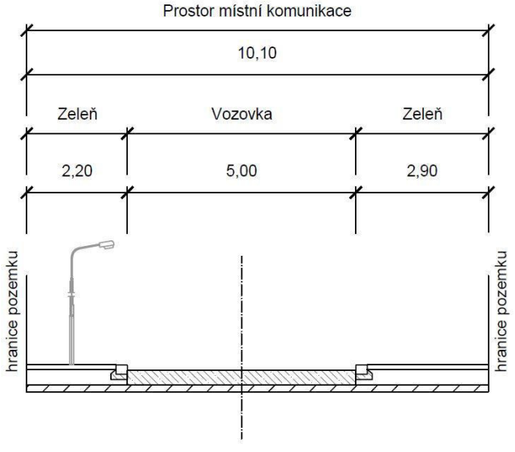

Chelčického P5

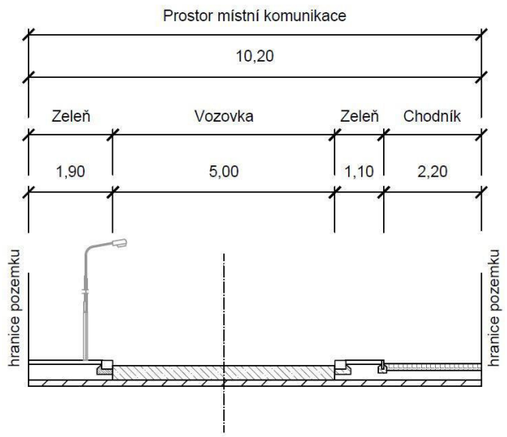

Investor:
Město Úvaly

projektant:
DIPRO, spol. s r.o.

OBLAST Č. 1

ULICE CHORVATSKÁ

POPIS:
Místní komunikace, spadá do funkční skupiny C – komunikace obslužná. Komunikace je obousměrná, dvoupruhová. Skládá se ze tří úseků s odlišným profilem. Chodník je veden jednostranně v profilu P3 na jižním okraji vozovky. Odvodnění je zajišťováno pomocí uličních vpustí/vsaku/samospádu. Veřejné osvětlení je umístěno na severní straně na stožárech společně s elektrickým vedením a lokálním varovným a výstražným systémem.
.

ZÁKLADNÍ CHARAKTERISTIKA ULICE A JEJÍ PARAMETRY:

ÚSEK P1(dl. cca 119m)

Šířka mezi obrubami:	3,7 m
Šířka mezi ploty:	6,1 m
Kryt:	asfaltový, bez závad
Chodníky	bez chodníku
Odvodnění	vsak
Veřejné osvětlení	společně s el. vedením a LVVS, rozteč cca 70 m

ÚSEK P2(dl. cca 175m)

Šířka mezi obrubami:	6,1 m
Šířka mezi ploty:	10,2 m
Kryt:	asfaltový, bez závad
Chodníky	bez chodníku
Odvodnění	samospád
Veřejné osvětlení	společně s el. vedením a VVS, rozteč cca 70 m

ÚSEK P3(dl. cca 240m)

Šířka mezi obrubami:	6,1 m
Šířka mezi ploty:	12,3 m
Kryt:	asfaltový, bez závad
Chodníky	jednostranný 2,1 m; zámková dlažba, bez závad
Odvodnění	uliční vpusti
Veřejné osvětlení	společně s el. vedením a s LVVS, rozteč cca 70 m

Chorvatská P1

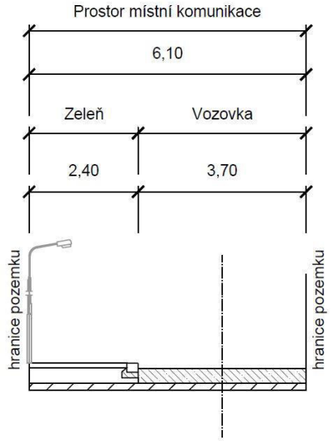

Chorvatská P2

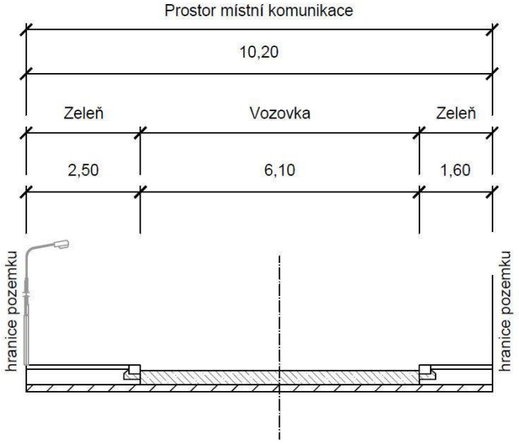

Chorvatská P3

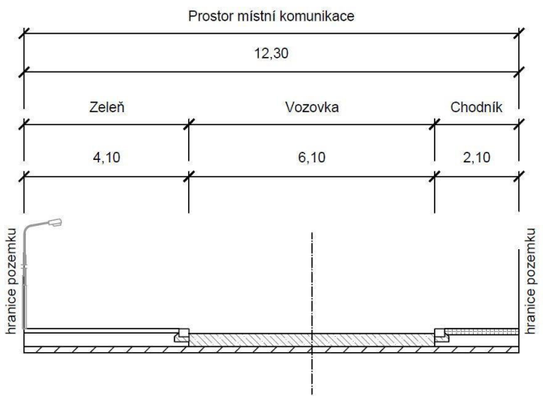

Investor:
Město Úvaly

projektant:
DIPRO, spol. s r.o.

OBLAST Č. 1

ULICE JERONÝMOVA

POPIS:
Místní komunikace, spadá do funkční skupiny C – komunikace obslužná. Komunikace je obousměrná, dvoupruhová. Skládá se z dvou úseků s odlišným profilem. Chodník je veden jednostranně na západním okraji vozovky. Odvodnění je zajišťováno pomocí uličních vpustí. Veřejné osvětlení je nové na západním okraji komunikace, má vlastní stožár a je na něm umístěn i lokální varovný a výstražný systém.
.

ZÁKLADNÍ CHARAKTERISTIKA ULICE A JEJÍ PARAMETRY:

ÚSEK P1(dl. cca 50m)

Šířka mezi obrubami:	6,1 m
Šířka mezi ploty:	8,6 m
Kryt:	asfaltový, lehké poruchy
Chodníky	jednostranný 1,6 m; asfalt, bez závad
Odvodnění	uliční vpusti
Veřejné osvětlení	bez veřejného osvětlení

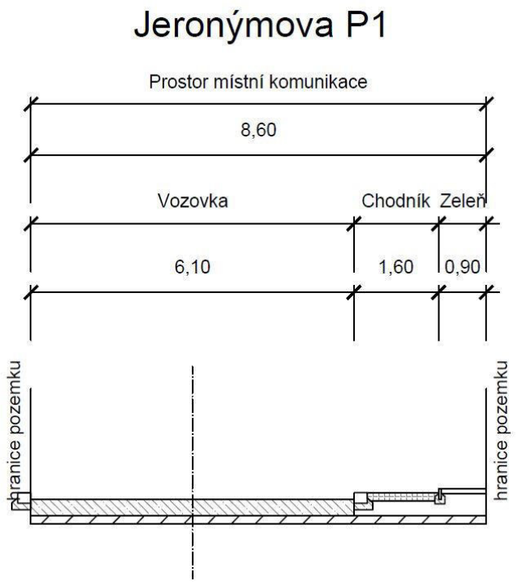

ÚSEK P2(dl. cca 382m)

Šířka mezi obrubami:	6,2 m
Šířka mezi ploty:	8,8 m
Kryt:	asfaltový, lehké poruchy
Chodníky	jednostranný 1,6 m; asfalt, bez závad
Odvodnění	uliční vpusti
Veřejné osvětlení	nové, s LVVS, rozteč cca 33 m



Investor:
Město Úvaly

projektant:
DIPRO, spol. s r.o.

OBLAST Č. 1

ULICE LIPANSKÁ

POPIS:
Místní komunikace, spadá do účelových komunikací. Komunikace je obousměrná, dvoupruhová. Skládá se z dvou úseků s odlišným profilem. Chodník je veden jednostranně na jihovýchodním okraji vozovky. Odvodnění je zajišťováno pomocí uličních vpustí a žlabu. Ulice je bez veřejného osvětlení. Na jihozápadním konci ulice se nachází obratiště.
.

ZÁKLADNÍ CHARAKTERISTIKA ULICE A JEJÍ PARAMETRY:

ÚSEK P1(dl. cca 47m)

Šířka mezi obrubami:	4,0 m
Šířka mezi ploty:	7,1 m
Kryt:	asfaltový, lehké poruchy
Chodníky	jednostranný 1,6 m; zámková dlažba, bez závad
Odvodnění	uliční vpusti/žlab
Veřejné osvětlení	bez veřejného osvětlení

ÚSEK P2(dl. cca 17m)

Šířka mezi obrubami:	4,0 m
Šířka mezi ploty:	5,6 m
Kryt:	asfaltový, střední poruchy
Chodníky	jednostranný 1,6 m; zámková dlažba, bez závad
Odvodnění	uliční vpusti
Veřejné osvětlení	bez veřejného osvětlení

Lipanská P1

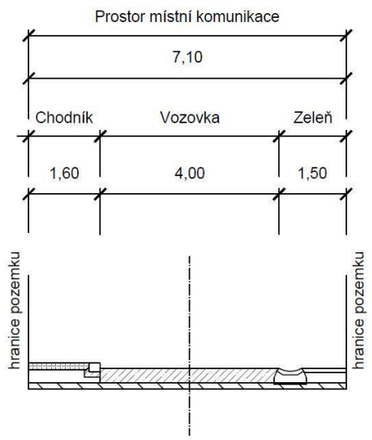

Lipanská P2

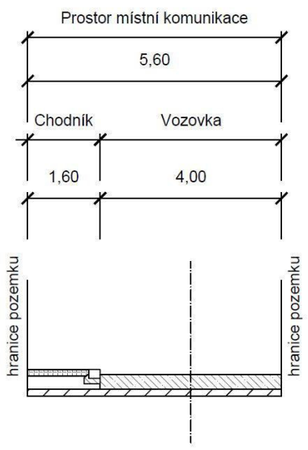

Investor:
Město Úvaly

projektant:
DIPRO, spol. s r.o.

OBLAST Č. 1

ULICE LUŽICKÁ

POPIS:
Místní komunikace, spadá do funkční skupiny C – komunikace obslužná. Komunikace je obousměrná, jednopruhová. Skládá se z dvou úseků s odlišným profilem. Chodník je veden jednostranně na východním okraji vozovky v profilu P2. Odvodnění je zajišťováno pomocí uličních vpustí, žlabu a vsaku. Veřejné osvětlení je umístěno na západní straně na stožárech společně s elektrickým vedením a lokálním varovným a výstražným systémem.
.

ZÁKLADNÍ CHARAKTERISTIKA ULICE A JEJÍ PARAMETRY:

ÚSEK P1(dl. cca 96m)

Šířka mezi obrubami:	4,2 m
Šířka mezi ploty:	7,0 m
Kryt:	nezpevněný, těžké poruchy
Chodníky	bez chodníku
Odvodnění	vsak
Veřejné osvětlení	společně s el. vedením a LVVS, rozteč cca 40 m

ÚSEK P2(dl. cca 197m)

Šířka mezi obrubami:	4,3 m
Šířka mezi ploty:	10,1 m
Kryt:	nezpevněný, těžké poruchy
Chodníky	jednostranný 1,7 m; dlažba ostatní, havarijní stav
Odvodnění	uliční vpusti/žlab
Veřejné osvětlení	společně s el. vedením a LVVS, rozteč cca 40 m

Lužická P1

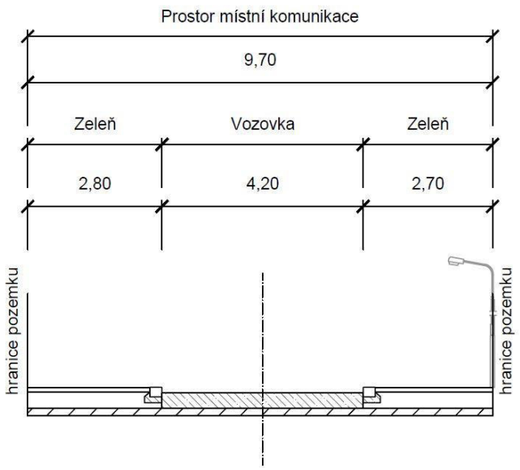

Lužická P2

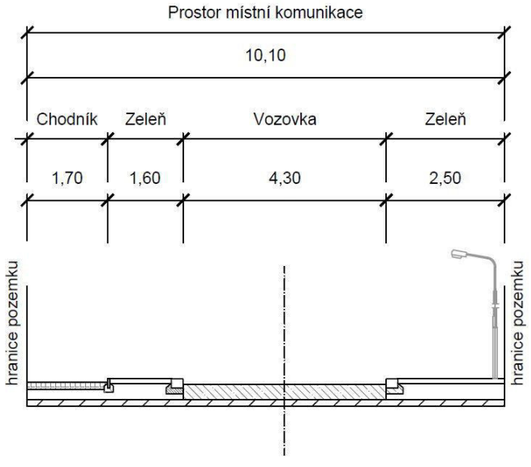

Investor:
Město Úvaly

projektant:
DIPRO, spol. s r.o.

OBLAST Č. 1

ULICE MILÍČOVA

POPIS:
Místní komunikace, svými stavebními prvky spadá do funkční skupiny C – komunikace obslužná, v současnosti však není zařazena. Komunikace je obousměrná, dvoupruhová. Skládá se z dvou úseků s odlišným profilem. Chodník je veden jednostranně na východním okraji vozovky v profilu P2, v profilu P1 je oboustranný. Odvodnění je zajišťováno pomocí uličních vpustí. Veřejné osvětlení je umístěno na západní straně, má vlastní stožár a je na něm umístěn i lokální varovný a výstražný systém.

ZÁKLADNÍ CHARAKTERISTIKA ULICE A JEJÍ PARAMETRY:

ÚSEK P1(dl. cca 228m)

Šířka mezi obrubami:	6,5 m
Šířka mezi ploty:	10,2 m
Kryt:	zámková dlažba, bez závad
Chodníky	oboustranný 1,7/2,0 m; zámková dlažba, bez závad
Odvodnění	uliční vpusti
Veřejné osvětlení	nové, s LVVS, rozteč cca 25 m

Milíčova P1

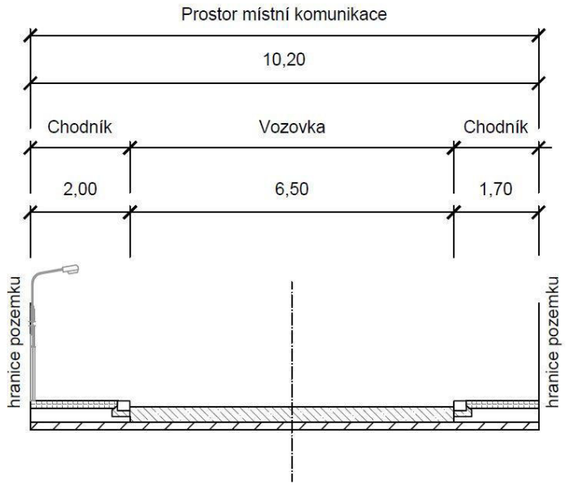

Milíčova P2

ÚSEK P2(dl. cca 51m)

Šířka mezi obrubami:	5,5 m
Šířka mezi ploty:	7,0 m
Kryt:	zámková dlažba, bez závad
Chodníky	jednostranný 1,5 m; zámková dlažba, bez závad
Odvodnění	uliční vpusti
Veřejné osvětlení	nové, s LVVS, rozteč cca 25 m

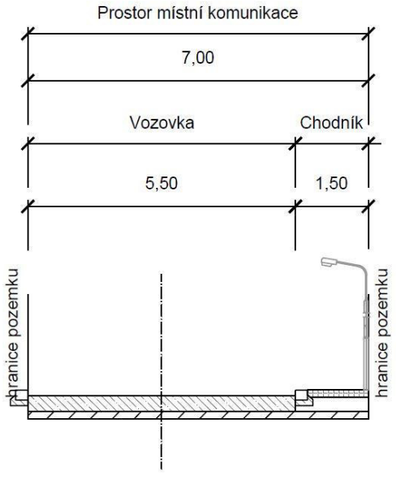

Investor:
Město Úvaly

projektant:
DIPRO, spol. s r.o.

OBLAST Č. 1

ULICE MORAVSKÁ

POPIS:
Místní komunikace, spadá do funkční skupiny D1 – komunikace se smíšeným provozem zároveň je řazena jako účelová. Komunikace je obousměrná, dvoupruhová. Odvodnění je zajišťováno pomocí uličních vpustí. Veřejné osvětlení je umístěno na jižní straně, má vlastní stožár a je na něm umístěn i lokální varovný a výstražný systém.

ZÁKLADNÍ CHARAKTERISTIKA ULICE A JEJÍ PARAMETRY:

ÚSEK P1(dl. cca 188m)

Šířka mezi obrubami:	6,1 m
Šířka mezi ploty:	6,1 m
Kryt:	zámková dlažba, bez závad
Chodníky	bez chodníku
Odvodnění	uliční vpusti
Veřejné osvětlení	nové, s LVVS, rozteč cca 23 m

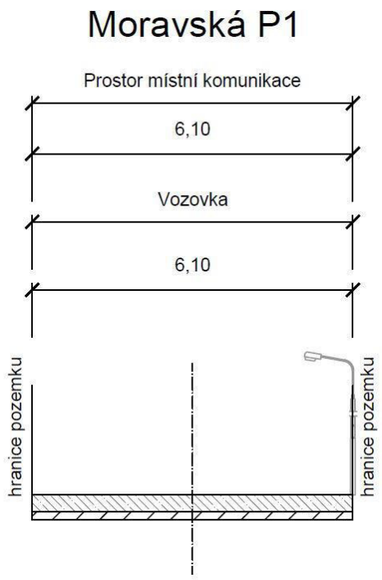

Investor:
Město Úvaly

projektant:
DIPRO, spol. s r.o.

OBLAST Č. 1

ULICE NA STRÁNI

POPIS:
Místní komunikace, spadá do funkční skupiny D1 – komunikace se smíšeným provozem zároveň je řazena jako účelová. Komunikace je obousměrná, dvoupruhová. Odvodnění je zajišťováno pomocí vsaku. Na severní straně je umístěno podélné parkování šířky 2,0 m ze zatravňovací dlažby. Veřejné osvětlení je umístěno na severní straně a má vlastní stožár.

ZÁKLADNÍ CHARAKTERISTIKA ULICE A JEJÍ PARAMETRY:

ÚSEK P1(dl. cca 76m)

Šířka mezi obrubami:	3,5 m
Šířka mezi ploty:	7,2 m
Kryt:	zámková dlažba, bez závad
Chodníky	bez chodníku
Odvodnění	uliční vpusti
Veřejné osvětlení	nové, rozteč cca 30 m

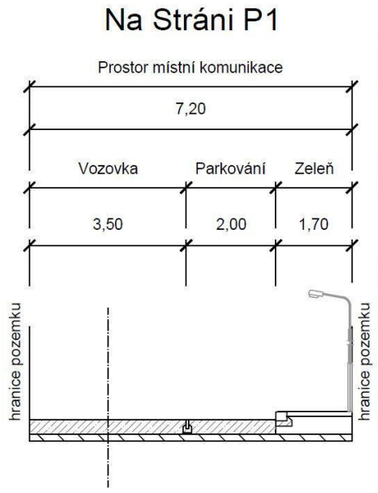

OBLAST Č. 1

ULICE OSADNÍ

POPIS:
Místní komunikace, spadá do funkční skupiny D1 – komunikace se smíšeným provozem. Komunikace je obousměrná, jednopruhová. Šířka uličního profilu je proměnná. Odvodnění je zajišťováno pomocí vsaku. Veřejné osvětlení zde není situováno.

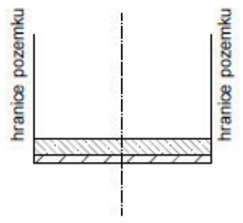

ZÁKLADNÍ CHARAKTERISTIKA ULICE A JEJÍ PARAMETRY:

ÚSEK P1(dl. cca 76m)

Šířka mezi obrubami:	proměnná
Šířka mezi ploty:	proměnná
Kryt:	nezpevněný
Chodníky	bez chodníku
Odvodnění	vsakování
Veřejné osvětlení	není

OBLAST Č. 1

ULICE POD SLOVANY

POPIS:
Místní komunikace, spadá do funkční skupiny D – komunikace se smíšeným provozem. Komunikace je obousměrná, jednopruhová. Šířka uličního profilu je proměnná. Odvodnění je zajišťováno pomocí vsaku. Veřejné osvětlení je umístěno na stožárech společně s elektrickým vedením.
.

ZÁKLADNÍ CHARAKTERISTIKA ULICE A JEJÍ PARAMETRY:

ÚSEK P1(dl. cca 745m)

Šířka mezi obrubami:	proměnná
Šířka mezi ploty:	proměnná
Kryt:	nezpevněný, havarijní stav
Chodníky	bez chodníku
Odvodnění	vsak
Veřejné osvětlení	společně s el. vedením

OBLAST Č. 1

ULICE PODĚBRADOVA

POPIS:
Místní komunikace, spadá do funkční skupiny C – komunikace obslužná. Komunikace je obousměrná, dvoupruhová. Odvodnění je zajišťováno pomocí vsaku a uličních vpustí. Veřejné osvětlení je umístěno na severní straně, má vlastní stožár a je na něm umístěn i lokální varovný a výstražný systém.

ZÁKLADNÍ CHARAKTERISTIKA ULICE A JEJÍ PARAMETRY:

ÚSEK P1(dl. cca 173m)

Šířka mezi obrubami:	6,8 m
Šířka mezi ploty:	9,9 m
Kryt:	asfalt/nezpevněný, střední poruchy
Chodníky	bez chodníku
Odvodnění	vsak/uliční vpust
Veřejné osvětlení	s LVVS, rozteč cca 38 m

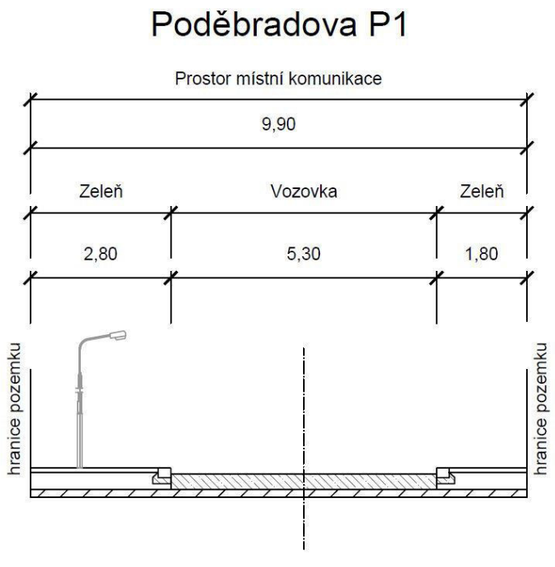

Investor:
Město Úvaly

projektant:
DIPRO, spol. s r.o.

OBLAST Č. 1

ULICE POLSKÁ

POPIS:
Místní komunikace, spadá do funkční skupiny D1 – komunikace se smíšeným provozem zároveň je řazena jako účelová. Komunikace je obousměrná, jednopruhová. Skládá se z tří úseků s odlišným profilem. Chodník je veden jednostranně na severním okraji vozovky v profilu P2. Odvodnění je zajišťováno pomocí uličních vpustí. Veřejné osvětlení je umístěno na severní straně, má vlastní stožár a je na něm umístěn i lokální varovný a výstražný systém.

ZÁKLADNÍ CHARAKTERISTIKA ULICE A JEJÍ PARAMETRY:

ÚSEK P1(dl. cca 93m)

Šířka mezi obrubami:	3,5 m
Šířka mezi ploty:	5,5 m
Kryt:	zámková dlažba, bez závad
Chodníky	bez chodníku
Odvodnění	uliční vpusti/hauraton
Veřejné osvětlení	nové, s LVVS, rozteč cca 23 m

ÚSEK P2(dl. cca 137m)

Šířka mezi obrubami:	3,5 m
Šířka mezi ploty:	4,4 m
Kryt:	zámková dlažba, bez závad
Chodníky	jednostranný 0,9 m; zámková dlažba, bez závad
Odvodnění	uliční vpusti
Veřejné osvětlení	nové, s LVVS, rozteč cca 23 m

ÚSEK P3(dl. cca 30m)

Šířka mezi obrubami:	3,5 m
Šířka mezi ploty:	4,4 m
Kryt:	zámková dlažba, bez závad
Chodníky	bez chodníku
Odvodnění	uliční vpusti
Veřejné osvětlení	nové, s LVVS, rozteč cca 23 m

Polská P1

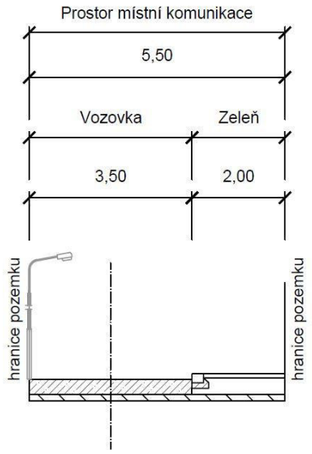

Polská P2

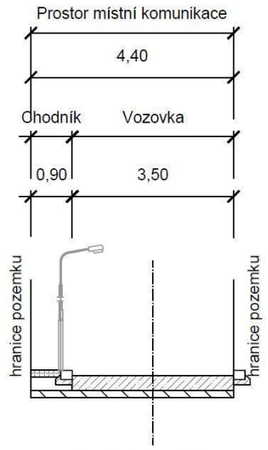

Polská P3

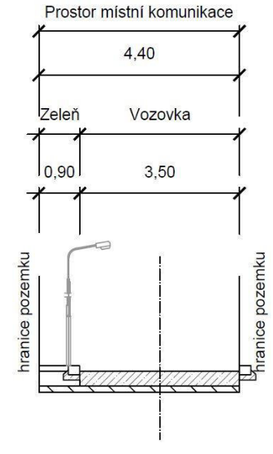

Investor:
Město Úvaly

projektant:
DIPRO, spol. s r.o.

OBLAST Č. 1

ULICE ROHÁČOVA

POPIS:
Místní komunikace, spadá do funkční skupiny C – komunikace obslužná. Komunikace je obousměrná, dvoupruhová. Skládá se z tří úseků s odlišným profilem. Chodník je veden jednostranně na jižním okraji vozovky v profilu P1 a P3, v profilu P3 je veden i při okraji severním. Odvodnění je zajišťováno pomocí vsaku a uličních vpustí. Veřejné osvětlení je umístěno na severní straně, má vlastní stožár a je na něm umístěn i lokální varovný a výstražný systém.

ZÁKLADNÍ CHARAKTERISTIKA ULICE A JEJÍ PARAMETRY:

ÚSEK P1(dl. cca 173m)

Šířka mezi obrubami:	6,0 m
Šířka mezi ploty:	9,6 m
Kryt:	asfalt, lehké poruchy
Chodníky	jednostranný 1,6 m; zámková dlažba, bez závad
Odvodnění	uliční vpusti
Veřejné osvětlení	nové, s LVVS, rozteč cca 35 m

ÚSEK P2(dl. cca 63m)

Šířka mezi obrubami:	3,3 m
Šířka mezi ploty:	9,7 m
Kryt:	nezpevněný, střední poruchy
Chodníky	bez chodníku
Odvodnění	vsak
Veřejné osvětlení	nové, s LVVS, rozteč cca 35 m

ÚSEK P3(dl. cca 84m)

Šířka mezi obrubami:	6,5 m
Šířka mezi ploty:	10,5 m
Kryt:	zámková dlažba, bez závad
Chodníky	oboustranný 2,0 m; zámková dlažba, bez závad
Odvodnění	uliční vpusti
Veřejné osvětlení	nové, s LVVS, rozteč cca 35 m

Roháčova P1

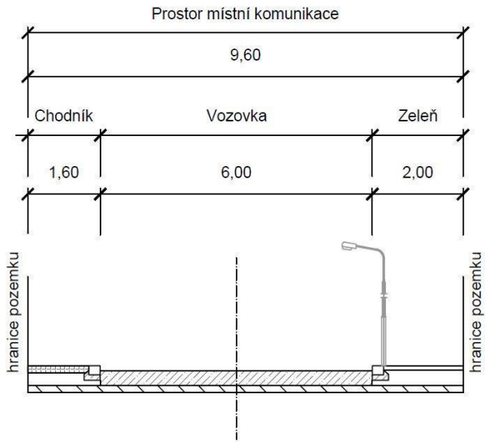

Roháčova P2

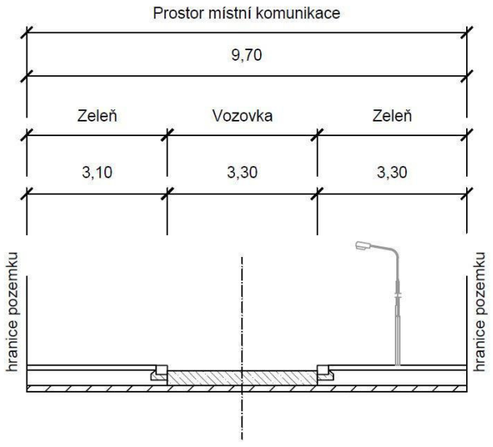



Roháčova P3

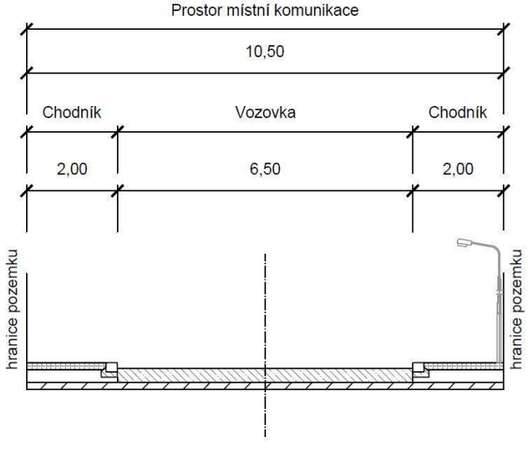

Investor:
Město Úvaly

projektant:
DIPRO, spol. s r.o.

OBLAST Č. 1

ULICE ROKYCANOVA

POPIS:
Místní komunikace, spadá do účelových komunikací. Komunikace je obousměrná, dvoupruhová. Chodník je veden jednostranně na západním okraji vozovky. Odvodnění je zajišťováno pomocí žlabu a uličních vpustí. Ulice je bez veřejného osvětlení.

ZÁKLADNÍ CHARAKTERISTIKA ULICE A JEJÍ PARAMETRY:

ÚSEK P1(dl. cca 145m)

Šířka mezi obrubami:	6,0 m
Šířka mezi ploty:	8,7 m
Kryt:	asfalt, lehké poruchy
Chodníky	jednostranný 1,7 m; zámková dlažba, bez závad
Odvodnění	uliční vpusti/žlab
Veřejné osvětlení	bez veřejného osvětlení

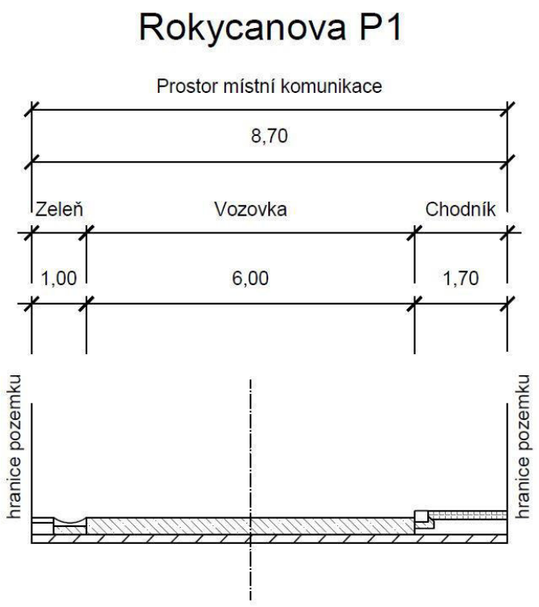

OBLAST Č. 1

ULICE RUSKÁ

POPIS:
Místní komunikace, spadá do funkční skupiny C – komunikace obslužná. Komunikace je obousměrná, dvoupruhová. Skládá se z tří úseků s odlišným profilem. Chodník je veden jednostranně na jižním/severním okraji vozovky v profilu P1 a P3. Odvodnění je zajišťováno pomocí vsaku a uličních vpustí. Veřejné osvětlení je umístěno na severní straně na stožárech společně s elektrickým vedením a lokálním varovným a výstražným systémem.

ZÁKLADNÍ CHARAKTERISTIKA ULICE A JEJÍ PARAMETRY:

ÚSEK P1(dl. cca 156m)

Šířka mezi obrubami:	4,6 m
Šířka mezi ploty:	12,7 m
Kryt:	asfalt, střední poruchy
Chodníky	jednostranný 1,6 m; dlažba ostatní, střední závady
Odvodnění	uliční vpusti/vsak
Veřejné osvětlení	společně s el. vedením a LVVS, rozteč cca 40 m

ÚSEK P2(dl. cca 186m)

Šířka mezi obrubami:	4,6 m
Šířka mezi ploty:	11,7 m
Kryt:	asfalt, střední poruchy
Chodníky	bez chodníku
Odvodnění	uliční vpusti/vsak
Veřejné osvětlení	společně s el. vedením a s LVVS, rozteč cca 40 m

ÚSEK P3(dl. cca 57m)

Šířka mezi obrubami:	4,6 m
Šířka mezi ploty:	11,7 m
Kryt:	asfalt, střední poruchy
Chodníky	jednostranný 2,5 m; dlažba ostatní, střední závady
Odvodnění	uliční vpusti/vsak
Veřejné osvětlení	společně s el. vedením a s LVVS, rozteč cca 40 m

Ruská P1

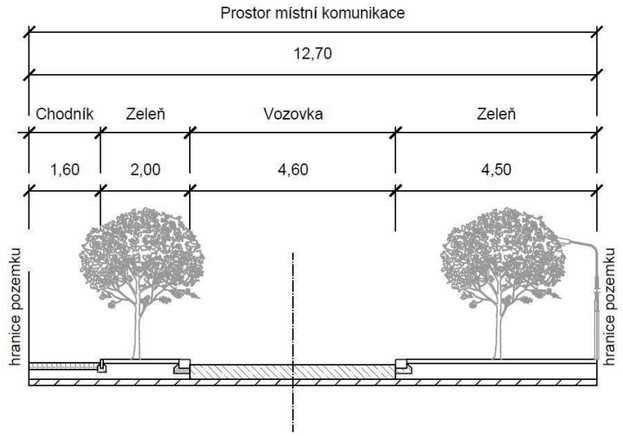

Ruská P2

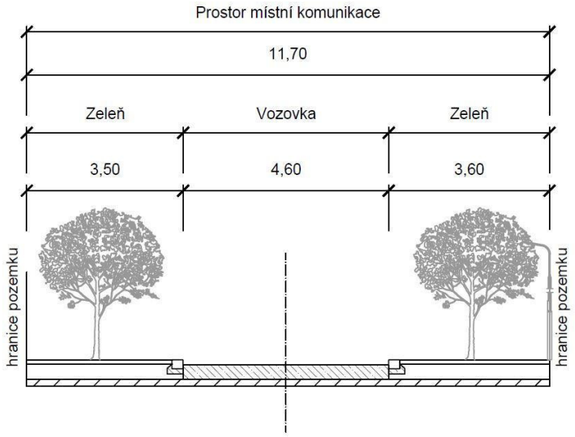

Ruská P3

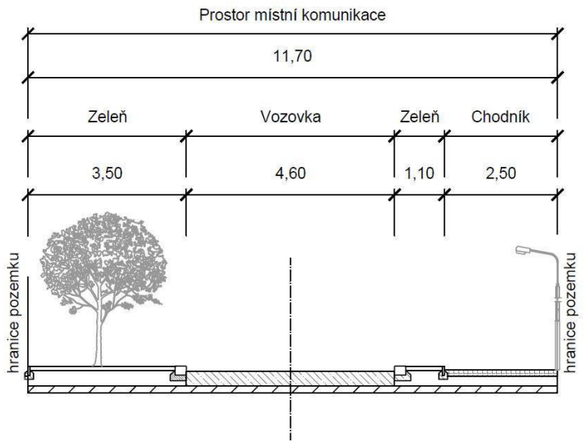

Investor:
Město Úvaly

projektant:
DIPRO, spol. s r.o.

OBLAST Č. 1

ULICE SLEZSKÁ

POPIS:
Místní komunikace, spadá do funkční skupiny D1 – komunikace se smíšeným provozem, zároveň je řazena jako účelová. Komunikace je obousměrná, dvoupruhová. Odvodnění je zajišťováno pomocí uličních vpustí. Veřejné osvětlení je umístěno na východní straně, má vlastní stožár a je na něm umístěn i lokálním varovným a výstražným systémem.

ZÁKLADNÍ CHARAKTERISTIKA ULICE A JEJÍ PARAMETRY:

ÚSEK P1(dl. cca 107m)

Šířka mezi obrubami:	6,0 m
Šířka mezi ploty:	7,5 m
Kryt:	zámková dlažba, bez závad
Chodníky	bez chodníku
Odvodnění	uliční vpusti
Veřejné osvětlení	nové, s LVVS, rozteč cca 23 m

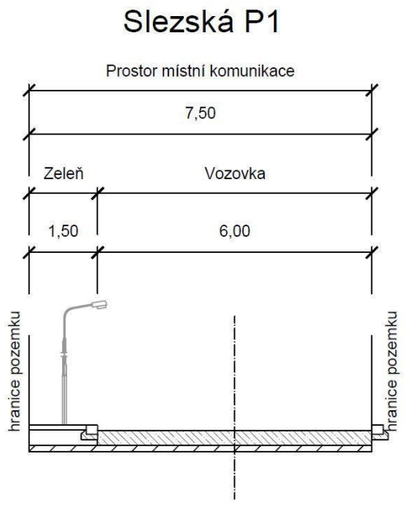

OBLAST Č. 1

ULICE SLOVENSKÁ

POPIS:
Místní komunikace, spadá do funkční skupiny D1 – komunikace se smíšeným provozem zároveň je řazena jako účelová. Komunikace je obousměrná, dvoupruhová. Skládá se z dvou úseků s odlišným profilem. Chodník je veden jednostranně na jižním okraji vozovky v profilu P1. Odvodnění je zajišťováno pomocí uličních vpustí. Veřejné osvětlení je umístěno na severní straně a má vlastní stožár.

ZÁKLADNÍ CHARAKTERISTIKA ULICE A JEJÍ PARAMETRY:

ÚSEK P1(dl. cca 92m)

Šířka mezi obrubami:	6,2 m
Šířka mezi ploty:	7,2 m
Kryt:	asfalt, bez závad
Chodníky	jednostranný 1,0 m; zámková dlažba, bez závad
Odvodnění	uliční vpusti
Veřejné osvětlení	nové, rozteč cca 23 m

ÚSEK P2(dl. cca 172m)

Šířka mezi obrubami:	6,2 m
Šířka mezi ploty:	6,7 m
Kryt:	zámková dlažba, bez závad
Chodníky	bez chodníku
Odvodnění	uliční vpusti
Veřejné osvětlení	nové, rozteč cca 23 m

Slovenská P1

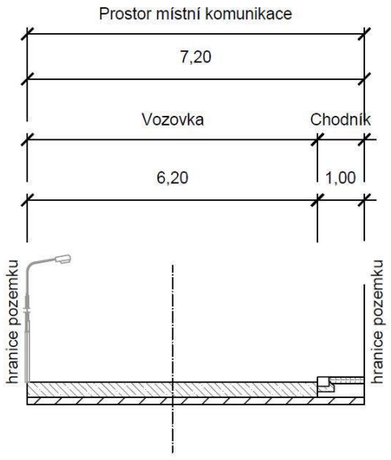

Slovenská P2

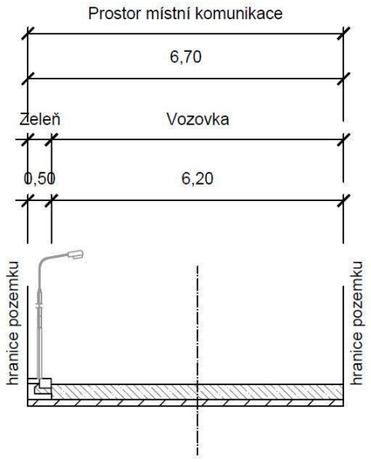

Investor:
Město Úvaly

projektant:
DIPRO, spol. s r.o.

OBLAST Č. 1

ULICE SLOVINSKÁ

POPIS:
Místní komunikace, spadá do funkční skupiny C – komunikace obslužná. Komunikace je obousměrná, jednopruhová. Odvodnění je zajišťováno pomocí vsaku. Ulice je bez veřejného osvětlení.

ZÁKLADNÍ CHARAKTERISTIKA ULICE A JEJÍ PARAMETRY:

ÚSEK P1(dl. cca 96m)

Šířka mezi obrubami:	3,3 m
Šířka mezi ploty:	9,7 m
Kryt:	asfalt, těžké poruchy
Chodníky	bez chodníku
Odvodnění	vsak
Veřejné osvětlení	bez veřejného osvětlení

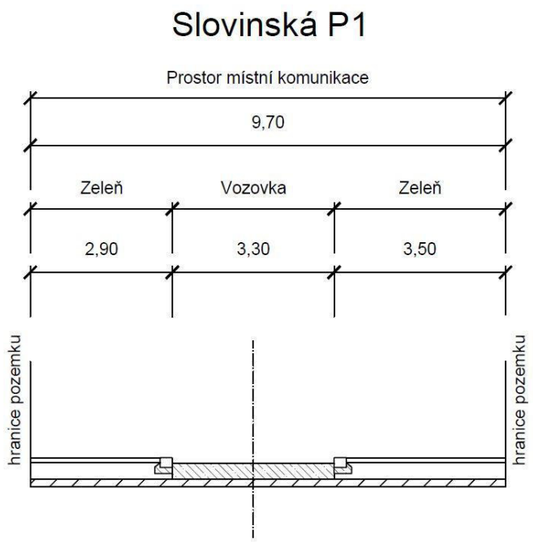

OBLAST Č. 1

ULICE SRBSKÁ

POPIS:
Místní komunikace, spadá do funkční skupiny C – komunikace obslužná. Komunikace je obousměrná, dvoupruhová. Skládá se z dvou úseků s odlišným profilem. Chodník je veden oboustranně na jižním/severním okraji vozovky v profilu P1. Odvodnění je zajišťováno pomocí vsaku a uličních vpustí. Veřejné osvětlení je umístěno na severní straně na stožárech společně s elektrickým vedením a lokálním varovným a výstražným systémem.

ZÁKLADNÍ CHARAKTERISTIKA ULICE A JEJÍ PARAMETRY:

ÚSEK P1(dl. cca 401m)

Šířka mezi obrubami:	4,8 m
Šířka mezi ploty:	12,0 m
Kryt:	asfalt, lehké poruchy
Chodníky	oboustranný 1,6/1,8 m; dlažba ostatní, střední poruchy/havarijní stav
Odvodnění	uliční vpusti/vsak
Veřejné osvětlení	společně s el. vedením a LVVS, rozteč cca 70 m

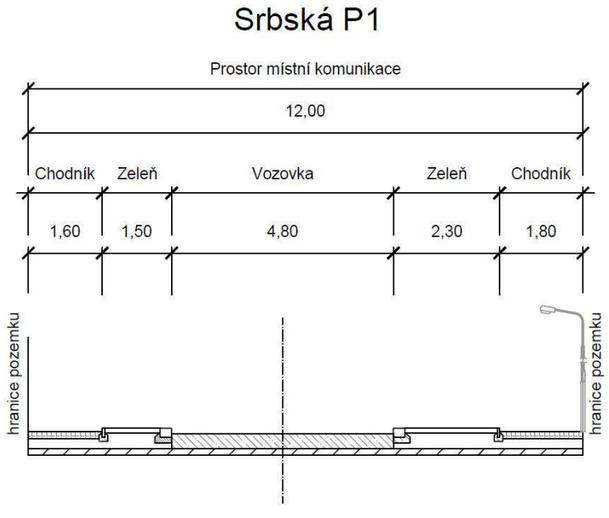

ÚSEK P2(dl. cca 111m)

Šířka mezi obrubami:	4,4 m
Šířka mezi ploty:	11,9 m
Kryt:	asfalt, střední poruchy
Chodníky	bez chodníku
Odvodnění	vsak
Veřejné osvětlení	společně s el. vedením a s LVVS, rozteč cca 70 m

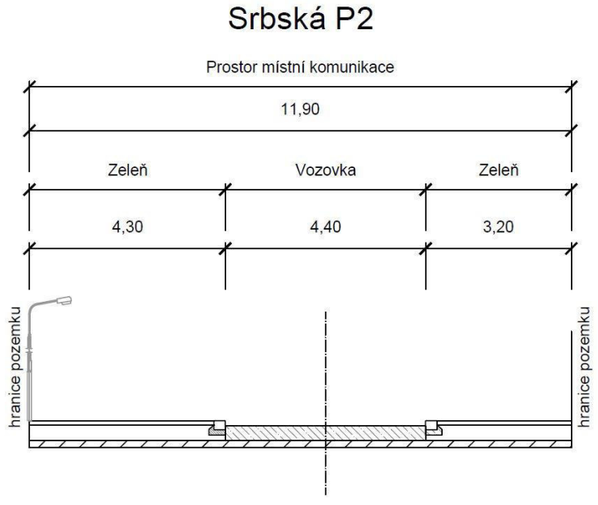

OBLAST Č. 1

ULICE ŠKVORECKÁ

POPIS:
Místní komunikace, jedná se průtah II a III. třídy. Komunikace je obousměrná, dvoupruhová. Skládá se z šesti úseků s odlišným profilem. Chodník je veden jednostranně v profilu P1, P3 a P4; oboustranně v úseku P2. Odvodnění je zajišťováno pomocí vsaku a uličních vpustí. Veřejné osvětlení je umístěno na západní straně má vlastní stožár a je na něm umístěn i lokální varovný a výstražný systém.

ZÁKLADNÍ CHARAKTERISTIKA ULICE A JEJÍ PARAMETRY:

ÚSEK P1(dl. cca 127m)

Šířka mezi obrubami:	10,5 m
Šířka mezi ploty:	10,5 m
Kryt:	asfalt, bez závad
Chodníky	jednostranný, 1,8 m, asfalt, bez závad
Odvodnění	uliční vpusti
Veřejné osvětlení	s LVVS, rozteč cca 47 m

ÚSEK P2(dl. cca 77m)

Šířka mezi obrubami:	7,0 m
Šířka mezi ploty:	11,5 m
Kryt:	asfalt, bez závad
Chodníky	oboustranný, 1,6/1,9 m, zámková dl./asfalt, bez závad
Odvodnění	vsak
Veřejné osvětlení	s LVVS, rozteč cca 47 m

ÚSEK P3(dl. cca 19m)

Šířka mezi obrubami:	8,1 m
Šířka mezi ploty:	15,7 m
Kryt:	asfalt, bez závad
Chodníky	jednostranný 2,1m; zámková dl., bez závad
Odvodnění	uliční vpusti
Veřejné osvětlení	s LVVS, rozteč cca 47 m

Škvorecká P1

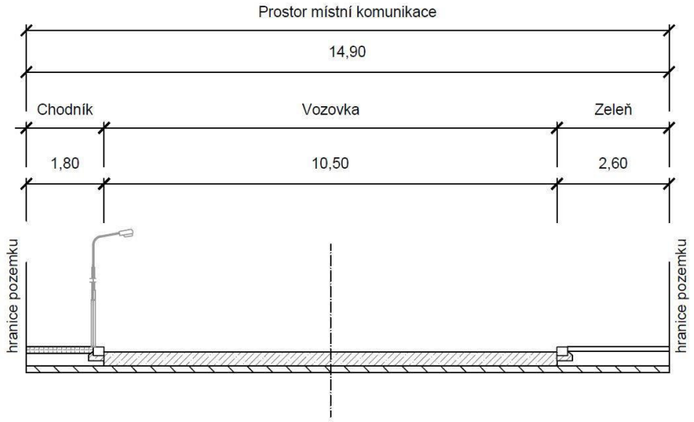

Škvorecká P2

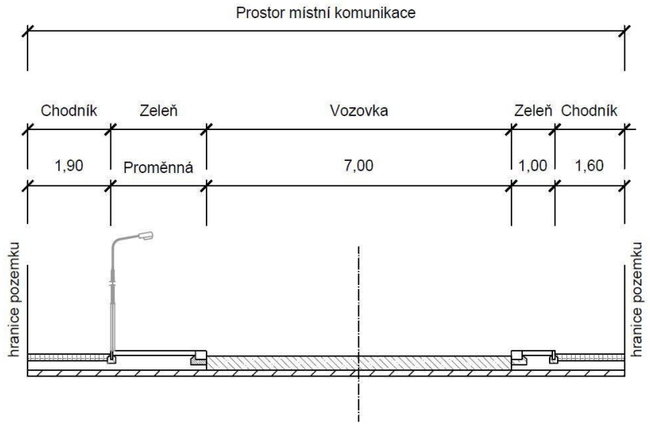

Škvorecká P3

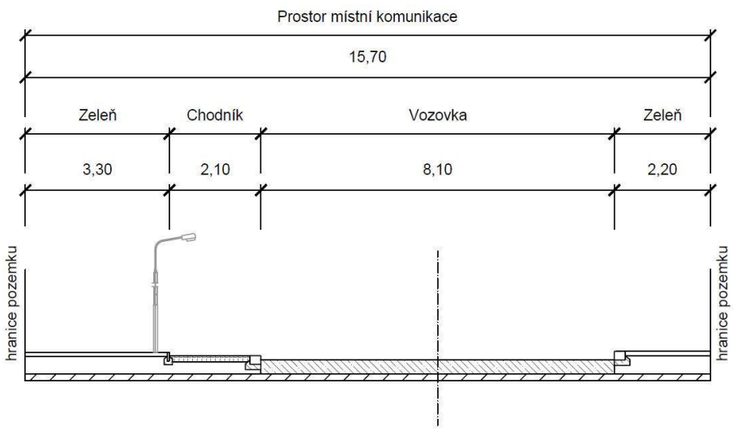

Investor:
Město Úvaly

projektant:
DIPRO, spol. s r.o.

OBLAST Č. 1

ULICE ŠKVORECKÁ

POPIS:
Místní komunikace, jedná se průtah II a III. třídy. Komunikace je obousměrná, dvoupruhová. Skládá se z šesti úseků s odlišným profilem. Chodník je veden jednostranně v profilu P1, P3 a P4; oboustranně v úseku P2. Odvodnění je zajišťováno pomocí vsaku a uličních vpustí. Veřejné osvětlení je umístěno na západní straně, má vlastní stožár a je na něm umístěn i lokální varovný a výstražný systém.

ZÁKLADNÍ CHARAKTERISTIKA ULICE A JEJÍ PARAMETRY:

ÚSEK P4(dl. cca 64m)

Šířka mezi obrubami:	7,0 m
Šířka mezi ploty:	10,7 m
Kryt:	asfalt, bez závad
Chodníky	jednostranný, 2,1 m, zámková dl., bez závad
Odvodnění	vsak
Veřejné osvětlení	s LVVS, rozteč cca 47 m

ÚSEK P5(dl. cca 279m)

Šířka mezi obrubami:	6,5 m
Šířka mezi ploty:	10,4 m
Kryt:	asfalt, lehké poruchy
Chodníky	bez chodníku
Odvodnění	vsak
Veřejné osvětlení	bez veřejného osvětlení

ÚSEK P6(dl. cca 314m)

Šířka mezi obrubami:	6,1 m
Šířka mezi ploty:	9,4 m
Kryt:	asfalt, lehké poruchy
Chodníky	bez chodníku
Odvodnění	vsak
Veřejné osvětlení	bez veřejného osvětlení

Škvorecká P4

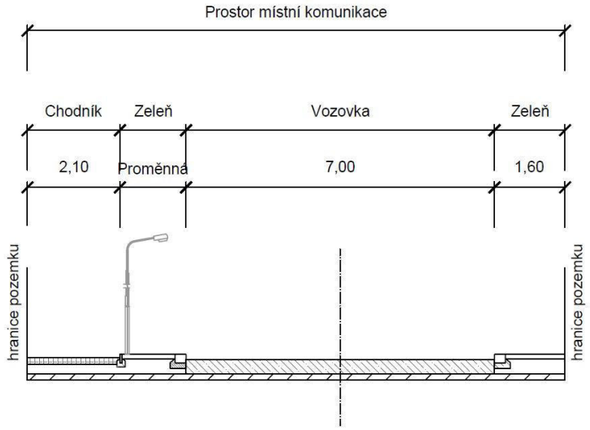

Škvorecká P5

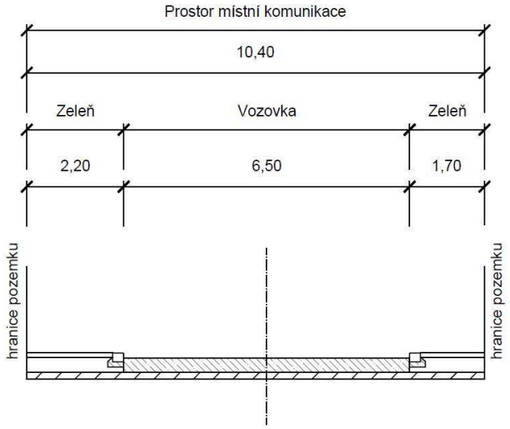

Škvorecká P6

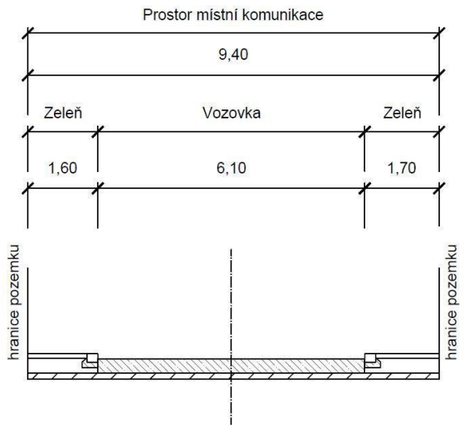

Investor:
Město Úvaly

projektant:
DIPRO, spol. s r.o.

OBLAST Č. 1

ULICE TÁBORITSKÁ

POPIS:
Místní komunikace, spadá do funkční skupiny C – komunikace obslužná. Komunikace je obousměrná, dvoupruhová. Skládá se z dvou úseků s odlišným profilem. Chodník je veden jednostranně na západním okraji vozovky v profilu P2. Odvodnění je zajišťováno pomocí vsaku a uličních vpustí. Veřejné osvětlení je umístěno na severní straně, má vlastní stožár a je na něm umístěn i lokální varovný a výstražný systém.

ZÁKLADNÍ CHARAKTERISTIKA ULICE A JEJÍ PARAMETRY:

ÚSEK P1(dl. cca 224m)

Šířka mezi obrubami:	4,7 m
Šířka mezi ploty:	9,6 m
Kryt:	asfalt, lehké poruchy
Chodníky	bez chodníku
Odvodnění	vsak
Veřejné osvětlení	nové, s LVVS, rozteč cca 30 m

ÚSEK P2(dl. cca 93m)

Šířka mezi obrubami:	5,1 m
Šířka mezi ploty:	10,1 m
Kryt:	asfalt, lehké poruchy
Chodníky	jednostranný 1,6 m; zámková dlažba, bez závad
Odvodnění	uliční vpust
Veřejné osvětlení	nové, s LVVS, rozteč cca 30 m

Táboritská P1

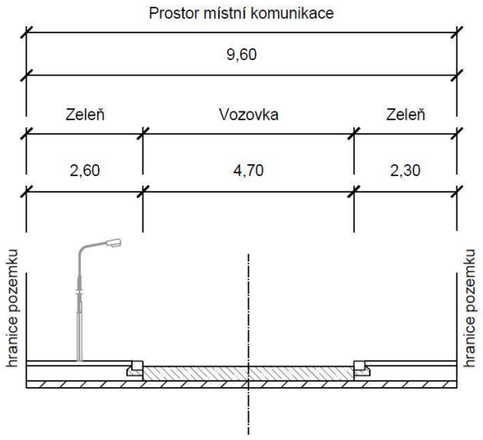

Táboritská P2

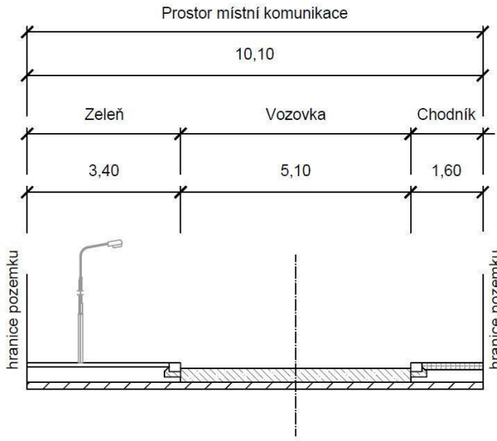

Investor:
Město Úvaly

projektant:
DIPRO, spol. s r.o.

OBLAST Č. 1

ULICE U HOSTÍNA

POPIS:
Místní komunikace, spadá do funkční skupiny D1 – komunikace se smíšeným provozem zároveň je řazena jako účelová. Komunikace je obousměrná, dvoupruhová. Skládá se ze tří úseků s odlišným profilem. Chodník je veden jednostranně v úseku, kde platí profily P1 resp. P3 a to na severním resp. jižním okraji vozovky. V úseku s profilem P2 je chodník oboustranný. V ulici jsou také v úsecích P2 a P3 kolmá parkovací stání o délce 5,5 m s krytem ze zámkové dlažby. Odvodnění je zajišťováno pomocí uličních vpustí. Veřejné osvětlení je nové na jižním okraji komunikace, má vlastní stožár a je na něm umístěn i lokální varovný a výstražný systém.

ZÁKLADNÍ CHARAKTERISTIKA ULICE A JEJÍ PARAMETRY:

ÚSEK P1(dl. cca 29m)

Šířka mezi obrubami:	7,1 m
Šířka mezi ploty:	9,2 m
Kryt:	asfaltový, bez závad
Chodníky	jednostranný 2,1m; zámková dlažba, bez závad
Odvodnění	uliční vpusti
Veřejné osvětlení	nové, s LVVS, rozteč cca 30 m

ÚSEK P2(dl. cca 44m)

Šířka mezi obrubami:	7,1 m
Šířka mezi ploty:	22,2 m
Kryt:	asfaltový, bez závad
Chodníky	oboustranný 2,1/2,0 m; zámková dl., bez závad
Odvodnění	uliční vpusti
Veřejné osvětlení	nové, s LVVS, rozteč cca 30 m

ÚSEK P3(dl. cca 29m)

Šířka mezi obrubami:	7,1 m
Šířka mezi ploty:	18,2 m
Kryt:	asfaltový, bez závad
Chodníky	jednostranný 2,1m; zámková dlažba, bez závad
Odvodnění	uliční vpusti
Veřejné osvětlení	nové, s LVVS, rozteč cca 30 m

U Hostína P1

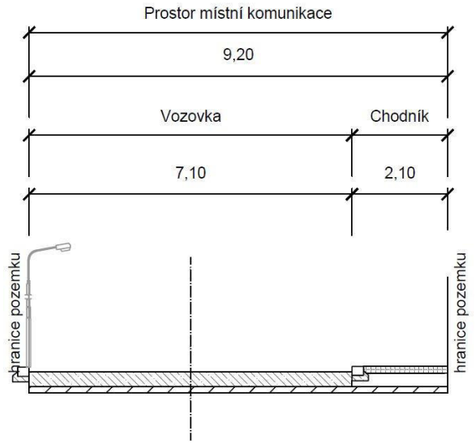

U Hostína P2

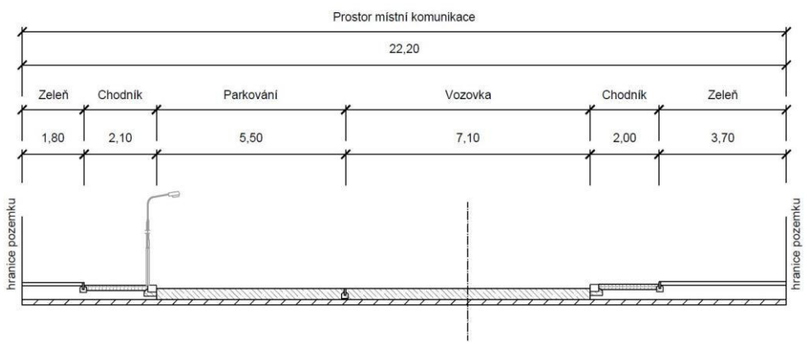

U Hostína P3

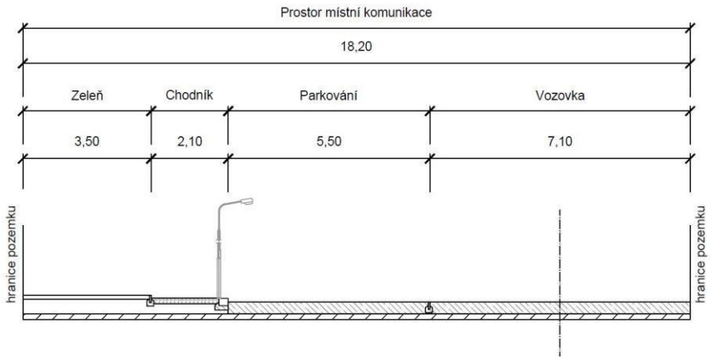

Investor:
Město Úvaly

projektant:
DIPRO, spol. s r.o.

OBLAST Č. 1

ULICE U OBORY

POPIS:
Místní komunikace, spadá do funkční skupiny D1 – komunikace se smíšeným provozem. Komunikace je obousměrná, jednopruhová. Šířka uličního profilu je proměnná. Odvodnění je zajišťováno pomocí vsaku. Veřejné osvětlení je na severním okraji komunikace, má vlastní stožár a je na něm umístěn i lokální varovný a výstražný systém.
.

ZÁKLADNÍ CHARAKTERISTIKA ULICE A JEJÍ PARAMETRY:

ÚSEK P1(dl. cca 218m)

Šířka mezi obrubami:	proměnná
Šířka mezi ploty:	proměnná
Kryt:	nezpevněný, těžké poruchy
Chodníky	bez chodníku
Odvodnění	vsak
Veřejné osvětlení	vlastní stožár s LVVS

Investor:
Město Úvaly

projektant:
DIPRO, spol. s r.o.

OBLAST Č. 1

ULICE U PŘELOŽKY

POPIS:
Místní komunikace, spadá do funkční skupiny C – komunikace obslužná. Komunikace je obousměrná, jednopruhová. Odvodnění je zajišťováno pomocí vsaku. Veřejné osvětlení je umístěno na jižní straně na stožárech společně s elektrickým vedením a lokálním varovným a výstražným systémem.

ZÁKLADNÍ CHARAKTERISTIKA ULICE A JEJÍ PARAMETRY:

ÚSEK P1(dl. cca 96m)

Šířka mezi obrubami:	3,3 m
Šířka mezi ploty:	9,7 m
Kryt:	asfalt, těžké poruchy
Chodníky	bez chodníku
Odvodnění	vsak
Veřejné osvětlení	společně s el. vedením a s LVVS, rozteč cca 4 0m

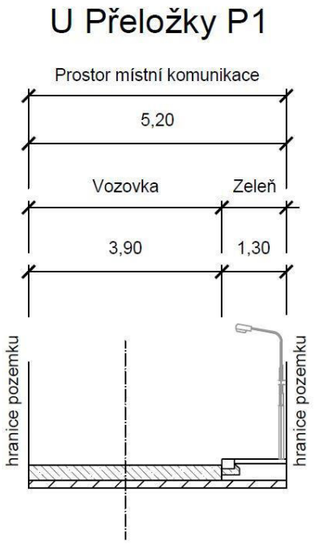

Investor:
Město Úvaly

projektant:
DIPRO, spol. s r.o.

OBLAST Č. 1

ULICE ŽELIVSKÉHO

POPIS:
Místní komunikace, spadá do funkční skupiny C – komunikace obslužná/účelová. Komunikace je obousměrná, dvoupruhová. Skládá se z dvou úseků s odlišným profilem. Chodník je veden jednostranně na severním okraji vozovky v profilu P1. Odvodnění je zajišťováno pomocí uličních vpustí a vsaku. Ulice je bez veřejného osvětlení.

ZÁKLADNÍ CHARAKTERISTIKA ULICE A JEJÍ PARAMETRY:

ÚSEK P1(dl. cca 118m)

Šířka mezi obrubami:	6,0 m
Šířka mezi ploty:	9,5 m
Kryt:	asfalt, střední poruchy
Chodníky	jednostranný 1,5 m; zámková dlažba, bez závad
Odvodnění	uliční vpust
Veřejné osvětlení	bez veřejného osvětlení

ÚSEK P2(dl. cca 73m)

Šířka mezi obrubami:	3,5 m
Šířka mezi ploty:	5,1 m
Kryt:	asfalt, střední poruchy
Chodníky	bez chodníku
Odvodnění	vsak
Veřejné osvětlení	bez veřejného osvětlení

Želivského P1

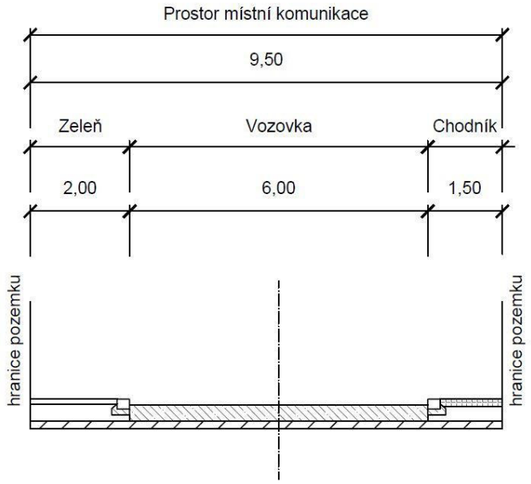

Želivského P2

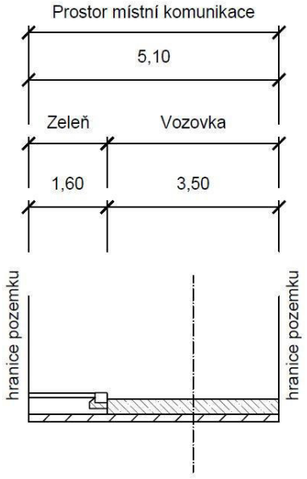

Investor:
Město Úvaly

projektant:
DIPRO, spol. s r.o.

PASPORT TECHNICKÉ INFRASTRUKTURY ÚVALY

OBLAST Č. 2

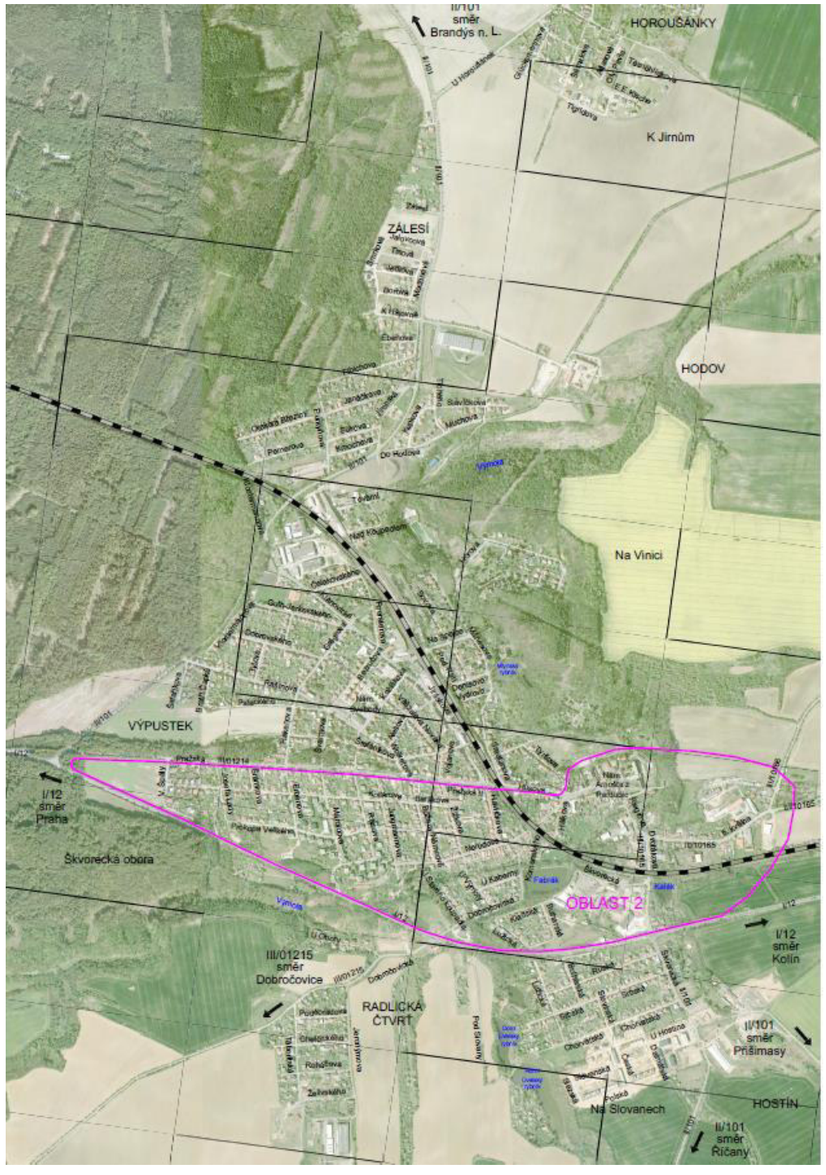

NÁMĚSTÍ ARNOŠTA Z PARDUBIC
BARÁKOVA
BULHARSKÁ
DOBROČOVICKÁ
ERBENOVA
HAVLÍČKOVA
JUNGMANOVA
KOLLÁROVA
KOMENSKÉHO
MAROLDOVA
NERUDOVA
PRAŽSKÁ (SOUBĚŽNÁ)
RAISOVA (1. ČÁST)
RUMUNSKÁ
ŠRÁMKOVA
U STARÉHO KOUPADLA
V. ŠPÁLY
ŽIŽKOVA

5. KVĚTNA
BOŽENY NĚMCOVÉ
ČECHOVA
DVOŘÁKOVA
HÁLKOVA
JOSEFA LADY
KLADSKÁ
KOMENSKÉHO (U NÁMĚSTÍ)
LUŽICKÁ
NÁBŘEŽÍ J. KREJCÁRKA
PODHÁJÍ
PROKOPA VELIKÉHO
RIEGROVA
ŠKVORECKÁ
U KABERNY
U VÝMOLY
ZAHRADNÍ

Investor:
Město Úvaly

Projektant:
DIPRO, spol. s r.o.

OBLAST Č. 2

NÁMĚSTÍ ARNOŠTA Z PARDUBIC

POPIS:
Místní komunikace, jedná se průtah III. třídy. Komunikace je obousměrná, dvoupruhová. Jedná se o náměstí nepravidelného tvaru, jeho šířka je tedy značně proměnná. Chodník je veden oboustranně. Na náměstí se po obou stranách nalézají kolmá a podélná parkovací stání. Odvodnění je zajišťováno pomocí uličních vpustí/žlabu. Veřejné osvětlení je umístěno na severní a jižní straně má vlastní stožár a je na něm umístěn i lokální varovný a výstražný systém.

ZÁKLADNÍ CHARAKTERISTIKA ULICE A JEJÍ PARAMETRY:

ÚSEK -(dl. cca 211m)

Šířka mezi obrubami:	6,2 m
Šířka mezi ploty:	proměnný
Kryt:	dl. kostky, lehké poruchy
Chodníky	oboustranný 3,0 m/proměnný; zámková dl, bez závad
Odvodnění	uliční vpusti/žlab
Veřejné osvětlení	s LVVS, rozteč cca 38 m

Investor:
Město Úvaly

Projektant:
DIPRO, spol. s r.o.

OBLAST Č. 2

ULICE 5. KVĚTNA

POPIS:
Místní komunikace, jedná se průtah III. třídy. Komunikace je obousměrná, dvoupruhová. Skládá se z pěti úseků s odlišným profilem. Chodník je veden jednostranně na v profilu P4 a oboustranně v profilu P5 na okraji vozovky. V profilu P1 se nalézá kolmé parkovací stání. Odvodnění je zajišťováno pomocí uličních vpustí a vsaku. Veřejné osvětlení je na severním okraji komunikace, má vlastní stožár a je na něm umístěn i lokální varovný a výstražný systém.

ZÁKLADNÍ CHARAKTERISTIKA ULICE A JEJÍ PARAMETRY:

ÚSEK P1(dl. cca 69m)

Šířka mezi obrubami:	5,0 m
Šířka mezi ploty:	10,2 m
Kryt:	asfalt, střední poruchy
Chodníky	bez chodníku
Odvodnění	vsak
Veřejné osvětlení	bez veřejného osvětlení

ÚSEK P2(dl. cca 59m)

Šířka mezi obrubami:	5,2 m
Šířka mezi ploty:	10,0 m
Kryt:	asfalt, střední poruchy
Chodníky	bez chodníku
Odvodnění	vsak/uliční vpust
Veřejné osvětlení	bez veřejného osvětlení

ÚSEK P3(dl. cca 85m)

Šířka mezi obrubami:	6,0 m
Šířka mezi ploty:	6,0 m
Kryt:	dl. kostky, lehké poruchy
Chodníky	bez chodníku
Odvodnění	vsak
Veřejné osvětlení	s LVVS, rozteč cca 48 m

5. května P1

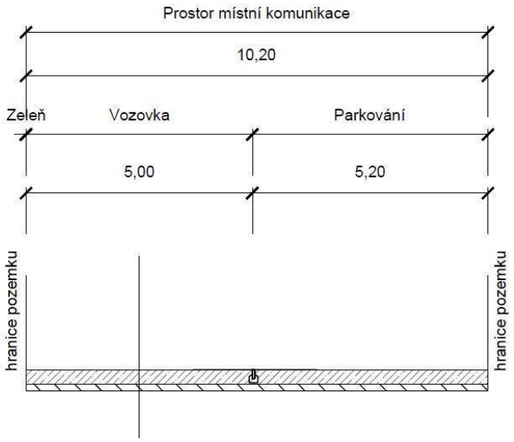

5. května P2

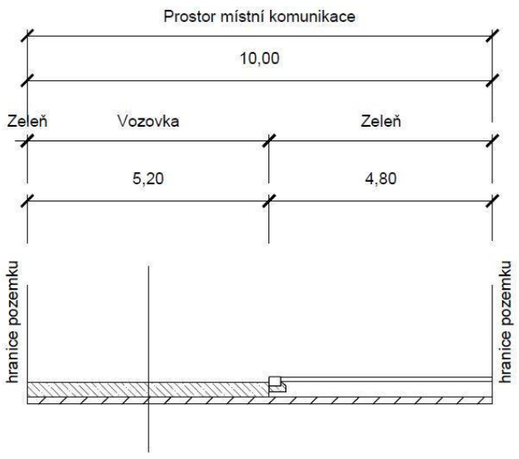

5. května P3

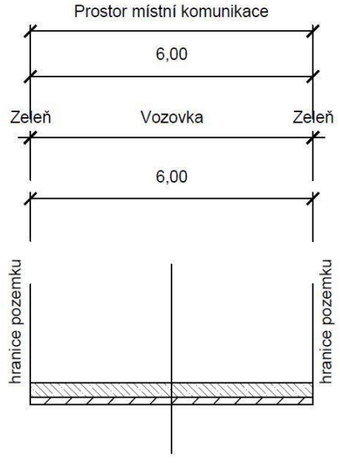

Investor:
Město Úvaly

Projektant:
DIPRO, spol. s r.o.

OBLAST Č. 2

ULICE 5. KVĚTNA

POPIS:
Místní komunikace, jedná se průtah III. třídy. Komunikace je obousměrná, dvoupruhová. Skládá se z pěti úseků s odlišným profilem. Chodník je veden jednostranně na v profilu P4 a oboustranně v profilu P5 na okraji vozovky. V profilu P1 se nalézá kolmé parkovací stání. Odvodnění je zajišťováno pomocí uličních vpustí a vsaku. Veřejné osvětlení je na severním okraji komunikace, má vlastní stožár a je na něm umístěn i lokální varovný a výstražný systém.

ZÁKLADNÍ CHARAKTERISTIKA ULICE A JEJÍ PARAMETRY:

ÚSEK P4(dl. cca 253m)

Šířka mezi obrubami:	3,5/3,5 m
Šířka mezi ploty:	15,2m
Kryt:	dl. kostky/asfalt, střední poruchy
Chodníky	jednostranný, 2,3 m, asfalt, střední poruchy
Odvodnění	uliční vpusti
Veřejné osvětlení	s LVVS, rozteč cca 48 m

ÚSEK P5(dl. cca 223m)

Šířka mezi obrubami:	6,0/1,0 m
Šířka mezi ploty:	13,6 m
Kryt:	dl. kostky/asfalt, střední poruchy
Chodníky	oboustranný, 2,7/2,0 m, asfalt/dl. ostatní, lehké/střední poruchy
Odvodnění	uliční vpusti
Veřejné osvětlení	s LVVS, rozteč cca 48 m

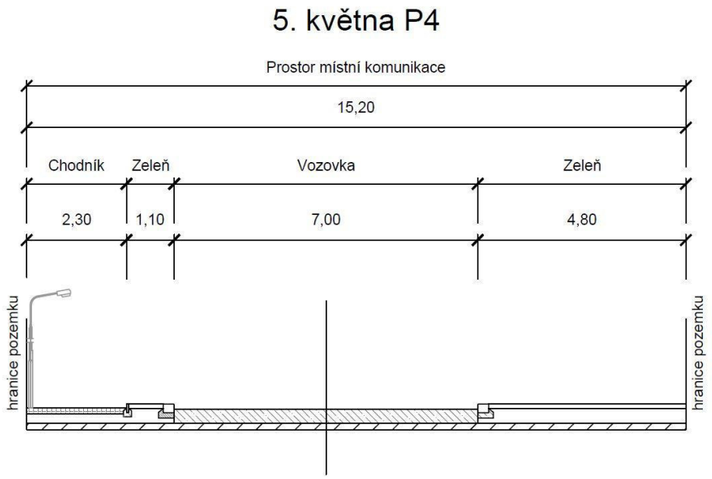

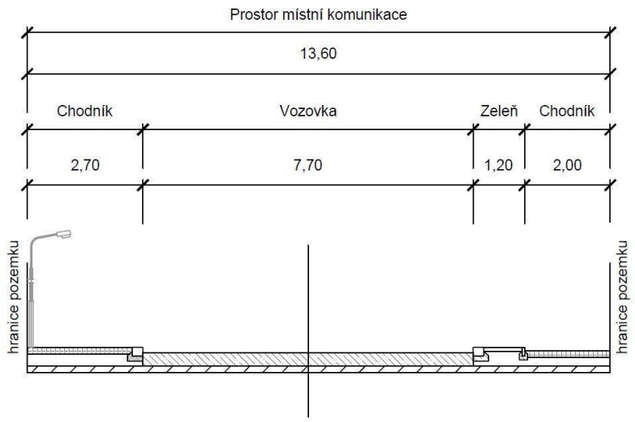

Investor:
Město Úvaly

Projektant:
DIPRO, spol. s r.o.

OBLAST Č. 2

ULICE BARÁKOVA

POPIS:
Místní komunikace, spadá do funkční skupiny C – komunikace obslužná. Komunikace je obousměrná, dvoupruhová. Skládá se z jednoho úseků s konstantním profilem. Chodník je veden jednostranně na severním okraji vozovky. Odvodnění je zajišťováno pomocí vsaku. Veřejné osvětlení je nové na severním okraji komunikace, má vlastní stožár a je na něm umístěn i lokální výstražný a varovný systém.

ZÁKLADNÍ CHARAKTERISTIKA ULICE A JEJÍ PARAMETRY:

ÚSEK P1(dl. cca 91m)

Šířka mezi obrubami:	6,1 m
Šířka mezi ploty:	9,9 m
Kryt:	nezpevněný, těžké poruchy
Chodníky	jednostranný 1,9 m; dl. ostatní, střední poruchy
Odvodnění	vsak
Veřejné osvětlení	s LVVS, rozteč cca 55 m

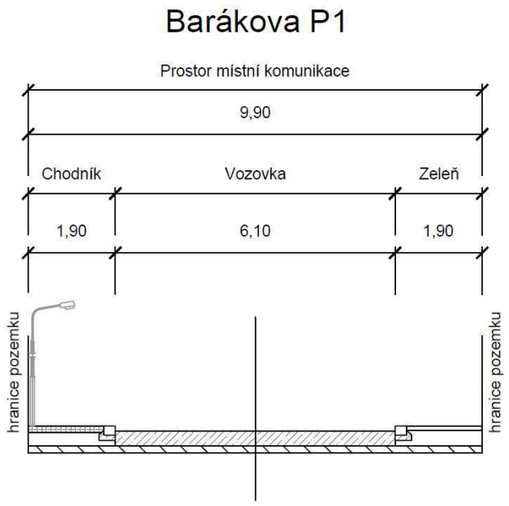

OBLAST Č. 2

ULICE BOŽENY NĚMCOVÉ

POPIS:
Místní komunikace, spadá do funkční skupiny C – komunikace obslužná. Komunikace je obousměrná, dvoupruhová. Skládá se z dvou úseků s odlišným profilem. Chodník je veden jednostranně na západním okraji vozovky v profilu P2, v profilu P1 je oboustranný. Odvodnění je zajišťováno pomocí uličních vpustí. Veřejné osvětlení je na východní okraji komunikace, společně se stožárek elektrického vedení a je na něm umístěn i lokální výstražný a varovný systém.

ZÁKLADNÍ CHARAKTERISTIKA ULICE A JEJÍ PARAMETRY:

ÚSEK P1(dl. cca 181m)

Šířka mezi obrubami:	6,3 m
Šířka mezi ploty:	10,2 m
Kryt:	asfalt, lehké poruchy
Chodníky	oboustranný, 1,9/2,0 m, asfalt, těžké poruchy/střední poruchy
Odvodnění	uliční vpusti
Veřejné osvětlení	bez veřejného osvětlení

ÚSEK P2(dl. cca 94m)

Šířka mezi obrubami:	6,2 m
Šířka mezi ploty:	9,9 m
Kryt:	asfalt, lehké poruchy
Chodníky	jednostranný 1,9 m; dl. ostatní, lehké poruchy
Odvodnění	uliční vpusti
Veřejné osvětlení	s LVVS

Boženy Němcové P1

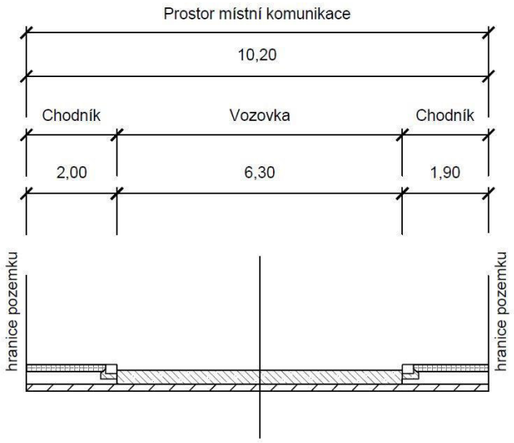

Boženy Němcové P2

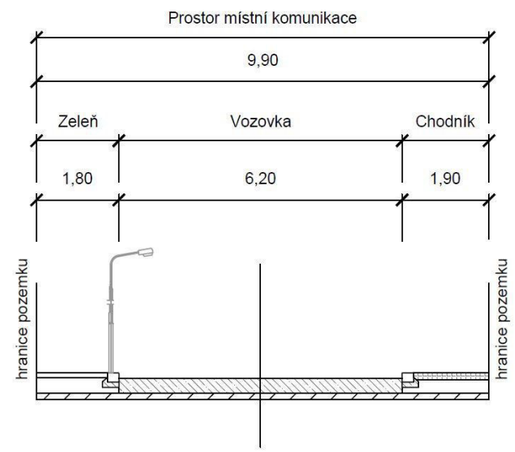

Investor:
Město Úvaly

Projektant:
DIPRO, spol. s r.o.

OBLAST Č. 2

ULICE BULHARSKÁ

POPIS:
Místní komunikace, spadá do funkční skupiny C – komunikace obslužná. Komunikace je obousměrná, dvoupruhová. Skládá se z tří úseků s odlišným profilem. V profilu P2 je umístěno kolmé stání o šířce 5,8 m ze zatravňovacích dlaždic. Odvodnění je zajišťováno pomocí vsaku. Veřejné osvětlení je na západním okraji komunikace a má vlastní stožár.

ZÁKLADNÍ CHARAKTERISTIKA ULICE A JEJÍ PARAMETRY:

ÚSEK P1(dl. cca 63m)

Šířka mezi obrubami:	6,3 m
Šířka mezi ploty:	11,4 m
Kryt:	nezpevněný, lehké poruchy
Chodníky	bez chodníku
Odvodnění	vsak
Veřejné osvětlení	

ÚSEK P2(dl. cca 23m)

Šířka mezi obrubami:	7,7 m
Šířka mezi ploty:	17,2 m
Kryt:	nezpevněný, lehké poruchy
Chodníky	bez chodníku
Odvodnění	vsak
Veřejné osvětlení	

ÚSEK P3(dl. cca 44m)

Šířka mezi obrubami:	5,3 m
Šířka mezi ploty:	8,3 m
Kryt:	nezpevněný, lehké poruchy
Chodníky	bez chodníku
Odvodnění	vsak
Veřejné osvětlení	

Bulharská P1

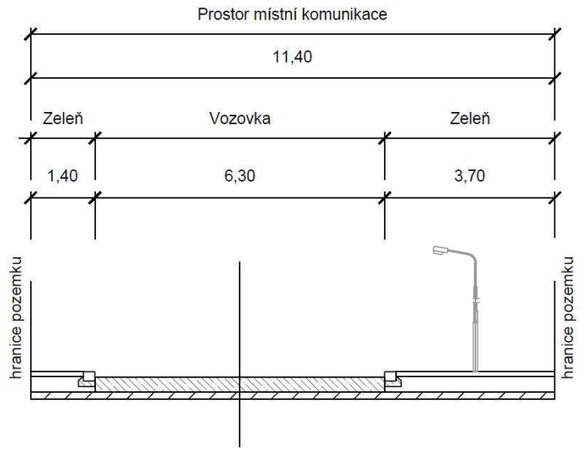

Bulharská P2

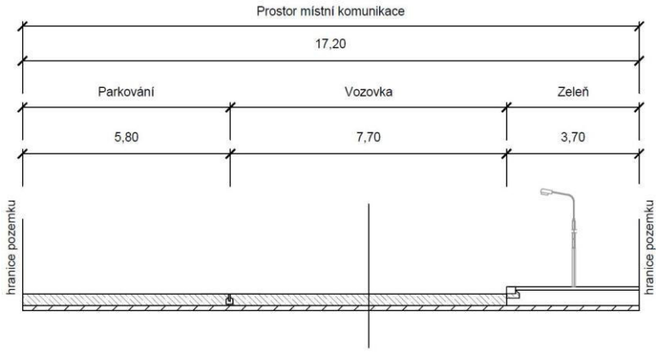

Bulharská P3

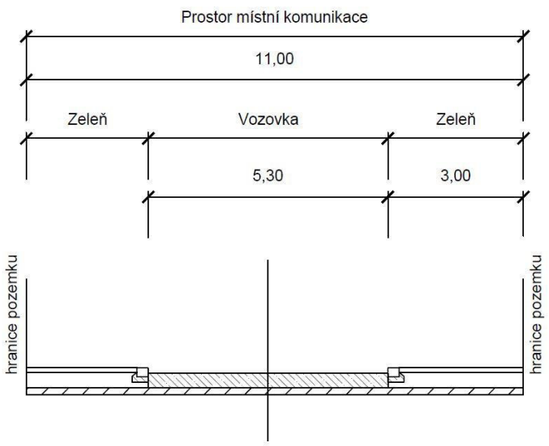

Investor:
Město Úvaly

Projektant:
DIPRO, spol. s r.o.

OBLAST Č. 2

ULICE ČECHOVA

POPIS:
Místní komunikace, spadá do funkční skupiny C – komunikace obslužná. Komunikace je obousměrná, dvoupruhová. Skládá se z jednoho úseku s konstantním profilem. Chodník je veden jednostranně v profilu na jižním okraji vozovky. Odvodnění je zajišťováno pomocí vsaku. Veřejné osvětlení je na jižním okraji komunikace, má vlastní stožár a je na něm umístěn i lokální varovný a výstražný systém.

ZÁKLADNÍ CHARAKTERISTIKA ULICE A JEJÍ PARAMETRY:

ÚSEK P1(dl. cca 131m)

Šířka mezi obrubami:	5,8 m
Šířka mezi ploty:	9,9 m
Kryt:	nezpevněný, těžké poruchy
Chodníky	jednostranný 2,2 m; dl. ostatní, těžké poruchy
Odvodnění	vsak



Veřejné osvětlení s LVVS, rozteč cca 45m

OBLAST Č. 2

ULICE DOBROČOVICKÁ

POPIS:
Místní komunikace, spadá do funkční skupiny C – komunikace obslužná. Komunikace je obousměrná, dvoupruhová. Skládá se z pěti úseků s odlišným profilem. Chodník je veden jednostranně v profilech P1, P2 a P5 na severním a západním okraji vozovky, v ostatních profilech je komunikace bez chodníku. Odvodnění je zajišťováno pomocí vsaku. Veřejné osvětlení je na severním a západním okraji komunikace, má vlastní stožár a je na něm umístěn i lokální varovný a výstražný systém.

ZÁKLADNÍ CHARAKTERISTIKA ULICE A JEJÍ PARAMETRY:

ÚSEK P1(dl. cca 77m)

Šířka mezi obrubami:	5,6 m
Šířka mezi ploty:	7,4 m
Kryt:	asfalt, bez závad
Chodníky	jednostranný, 1,8 m, dl. ostatní, střední poruchy
Odvodnění	vsak
Veřejné osvětlení	s LVVS, rozteč cca 48 m

ÚSEK P2(dl. cca 99m)

Šířka mezi obrubami:	6,0 m
Šířka mezi ploty:	10,1 m
Kryt:	asfalt, bez závad
Chodníky	jednostranný, 1,8 m, dl. ostatní, střední poruchy
Odvodnění	vsak
Veřejné osvětlení	s LVVS, rozteč cca 46 m

ÚSEK P3(dl. cca 135m)

Šířka mezi obrubami:	6,0 m
Šířka mezi ploty:	10,4 m
Kryt:	asfalt, bez závad
Chodníky	bez chodníku
Odvodnění	vsak
Veřejné osvětlení	s LVVS, rozteč cca 46 m

Dobročovická P1

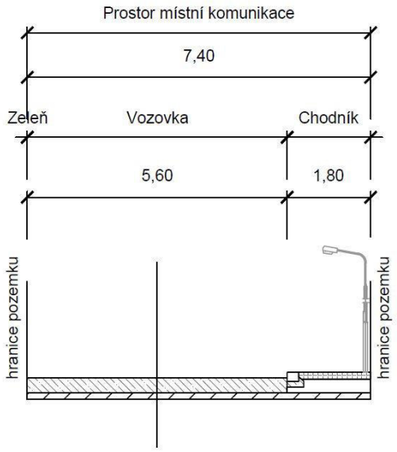

Dobročovická P2

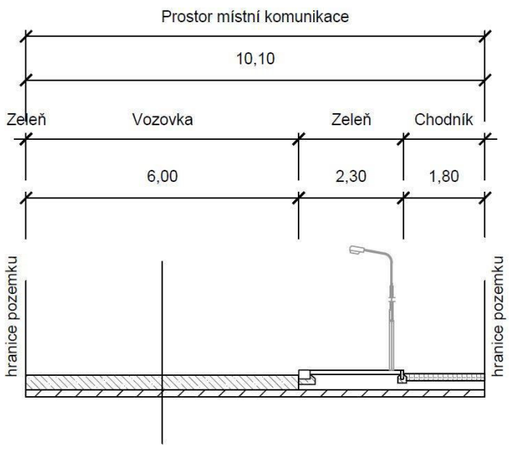

Dobročovická P3

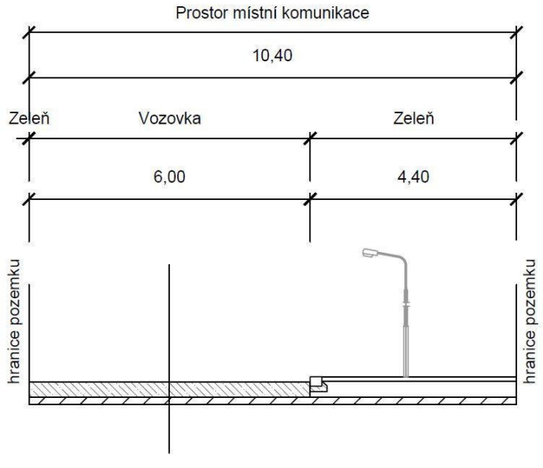

Investor:
Město Úvaly

Projektant:
DIPRO, spol. s r.o.

OBLAST Č. 2

ULICE DOBROČOVICKÁ

POPIS:
Místní komunikace, spadá do funkční skupiny C – komunikace obslužná. Komunikace je obousměrná, dvoupruhová. Skládá se z pěti úseků s odlišným profilem. Chodník je veden jednostranně v profilech P1, P2 a P5 na severním a západním okraji vozovky, v ostatních profilech je komunikace bez chodníku. Odvodnění je zajišťováno pomocí vsaku. Veřejné osvětlení je na severním a západním okraji komunikace, má vlastní stožár a je na něm umístěn i lokální varovný a výstražný systém.

ZÁKLADNÍ CHARAKTERISTIKA ULICE A JEJÍ PARAMETRY:

ÚSEK P4(dl. cca 58m)

Šířka mezi obrubami:	6,2 m
Šířka mezi ploty:	10,1 m
Kryt:	asfalt, bez závad
Chodníky	bez chodníku
Odvodnění	vsak
Veřejné osvětlení	s LVVS, rozteč cca 46 m

ÚSEK P5-most(dl. cca 23m)

Šířka mezi obrubami:	6,2 m
Šířka mezi ploty:	7,5 m
Kryt:	asfalt, bez závad
Chodníky	jednostranný, 1,3 m, beton, bez závad
Odvodnění	-
Veřejné osvětlení	bez veřejného osvětlení

Dobročovická P4

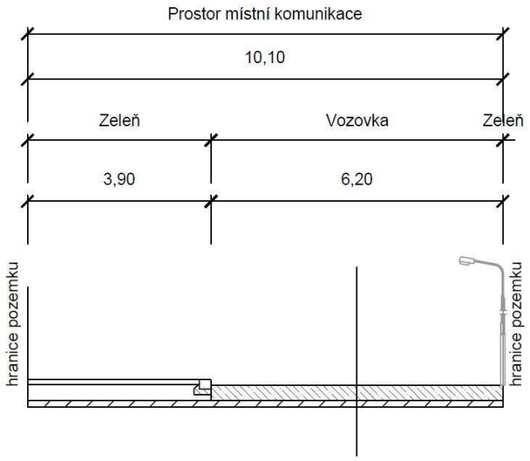

Dobročovická most

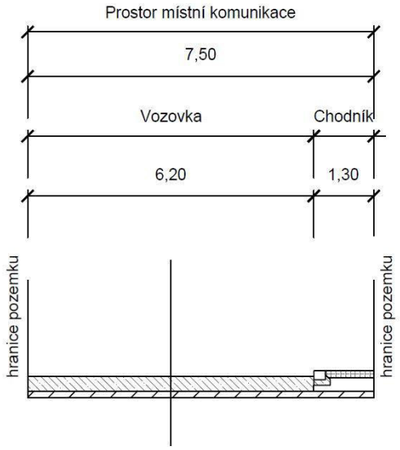

Investor:
Město Úvaly

Projektant:
DIPRO, spol. s r.o.

OBLAST Č. 2

ULICE DVOŘÁKOVA

POPIS:
Místní komunikace, jedná se průtah III. třídy. Komunikace je obousměrná, dvoupruhová. Skládá se ze dvou úseků s odlišným profilem. Chodník je veden jednostranně na západním okraji vozovky. Odvodnění je zajišťováno pomocí vsaku. Veřejné osvětlení je na východním okraji komunikace, má vlastní stožár a je na něm umístěn i lokální varovný a výstražný systém.
.

ZÁKLADNÍ CHARAKTERISTIKA ULICE A JEJÍ PARAMETRY:

ÚSEK P1(dl. cca 29m)

Šířka mezi obrubami:	6,5 m
Šířka mezi ploty:	11,0 m
Kryt:	dl. kostky, lehké poruchy, bez závad
Chodníky	jednostranný, 2,0 m, asfalt, lehké poruchy
Odvodnění	vsak
Veřejné osvětlení	bez veřejného osvětlení

ÚSEK P2(dl. cca 108m)

Šířka mezi obrubami:	6,5 m
Šířka mezi ploty:	14,2 m
Kryt:	dl. kostky, lehké poruchy, bez závad
Chodníky	jednostranný, 2,0 m, asfalt, lehké poruchy
Odvodnění	vsak
Veřejné osvětlení	s LVVS, rozteč cca 39 m

Dvořákova P1

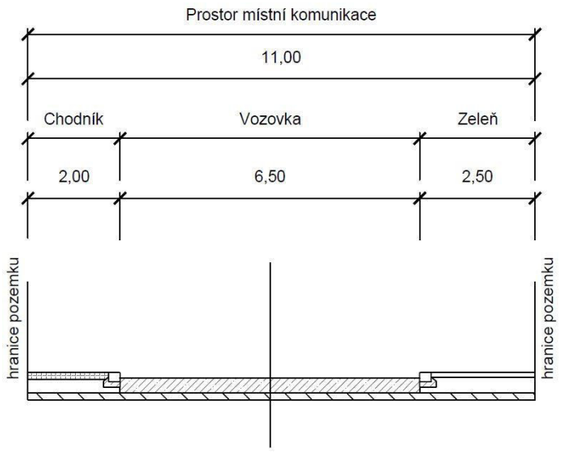

Dvořákova P2

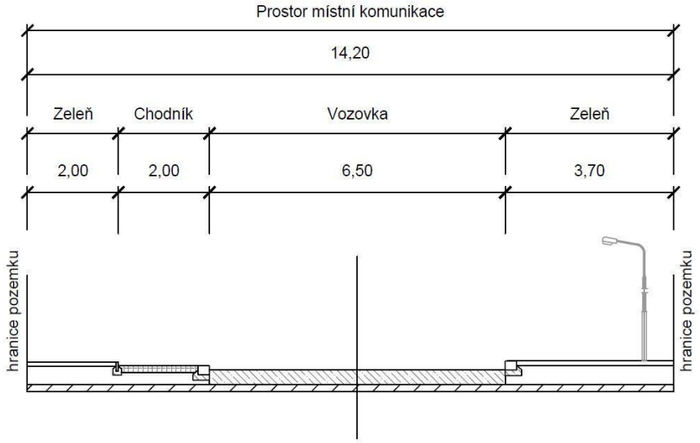

Investor:	Projektant:
Město Úvaly	**DIPRO, spol. s r.o.**

OBLAST Č. 2

ULICE ERBENOVA

POPIS:
Místní komunikace, spadá do funkční skupiny C – komunikace obslužná/účelová. Komunikace je obousměrná, dvoupruhová. Skládá se z tří úseků s odlišným profilem. Chodník je veden jednostranně na západním a východním okraji vozovky v profilech P1 a P2. Odvodnění je zajišťováno pomocí vsaku. Veřejné osvětlení je na západním okraji komunikace, má vlastní stožár a je na něm umístěn i lokální varovný a výstražný systém.
.

ZÁKLADNÍ CHARAKTERISTIKA ULICE A JEJÍ PARAMETRY:

ÚSEK P1(dl. cca 30m)

Šířka mezi obrubami:	5,5 m
Šířka mezi ploty:	15,2 m
Kryt:	nezpevněný, těžké poruchy
Chodníky	jednostranný 2,1 m; panel, lehké poruchy
Odvodnění	vsak
Veřejné osvětlení	bez veřejného osvětlení

ÚSEK P2(dl. cca 122m)

Šířka mezi obrubami:	6,2 m
Šířka mezi ploty:	9,8 m
Kryt:	nezpevněný, těžké poruchy
Chodníky	jednostranný 1,8 m; dl. ostatní, lehké poruchy
Odvodnění	vsak
Veřejné osvětlení	s LVVS, rozteč cca 33 m

ÚSEK P3(dl. cca 85m)

Šířka mezi obrubami:	5,7 m
Šířka mezi ploty:	9,5 m
Kryt:	asfalt, havarijní stav
Chodníky	bez chodníku
Odvodnění	vsak
Veřejné osvětlení	s LVVS

Erbenova P1

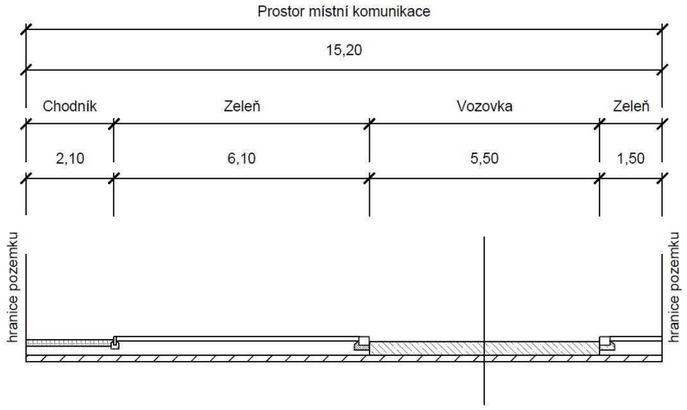

Erbenova P2

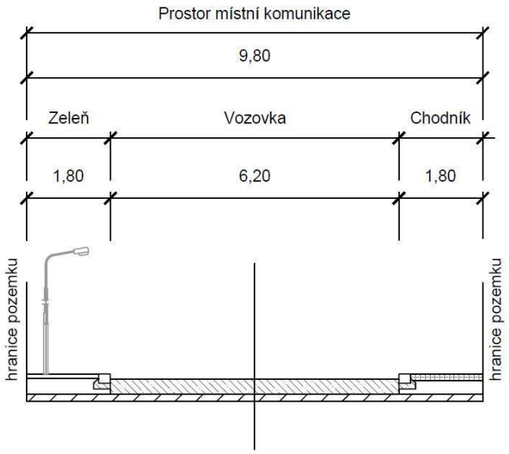

Erbenova P3

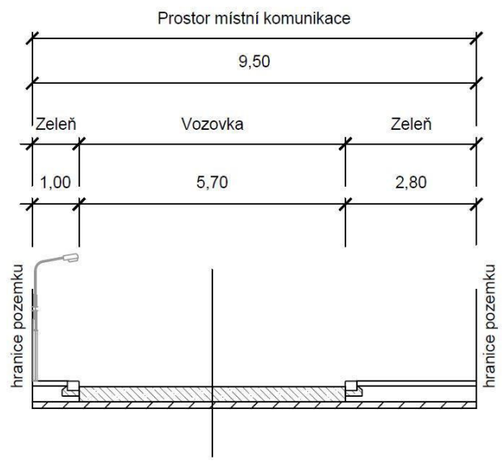

Investor:
Město Úvaly

Projektant:
DIPRO, spol. s r.o.

OBLAST Č. 2

ULICE HÁLKOVA

POPIS:
Místní komunikace, spadá do funkční skupiny C – komunikace obslužná její západní část spadá do funkční skupiny D – komunikace se smíšeným provozem. Komunikace je obousměrná, jednopruhová. Skládá se z čtyř úseků s odlišným profilem. Chodník je veden jednostranně na východním okraji vozovky v profilu P1. Odvodnění je zajišťováno pomocí vsaku, samospádu a žlabu. Veřejné osvětlení je na severním a východním okraji komunikace v profilech P1 a P3, má vlastní stožár a je na něm umístěn i lokální varovný a výstražný systém.
.

ZÁKLADNÍ CHARAKTERISTIKA ULICE A JEJÍ PARAMETRY:

ÚSEK P1(dl. cca 88m)

Šířka mezi obrubami:	3,5 m
Šířka mezi ploty:	6,5 m
Kryt:	asfaltový, bez závad
Chodníky	jednostranný 1,5 m; asfalt, střední poruchy
Odvodnění	vsak
Veřejné osvětlení	s LVVS, rozteč cca 30 m

ÚSEK P2(dl. cca 14m)

Šířka mezi obrubami:	4,5 m
Šířka mezi ploty:	6,0 m
Kryt:	asfaltový, bez závad
Chodníky	bez chodníku
Odvodnění	samospád
Veřejné osvětlení	bez veřejného osvětlení

ÚSEK P3(dl. cca 34m)

Šířka mezi obrubami:	4,0 m
Šířka mezi ploty:	8,5 m
Kryt:	asfaltový, bez závad
Chodníky	bez chodníku
Odvodnění	vsak
Veřejné osvětlení	s LVVS, rozteč cca 27 m

Investor:
Město Úvaly

Projektant:
DIPRO, spol. s r.o.

Hálkova P1

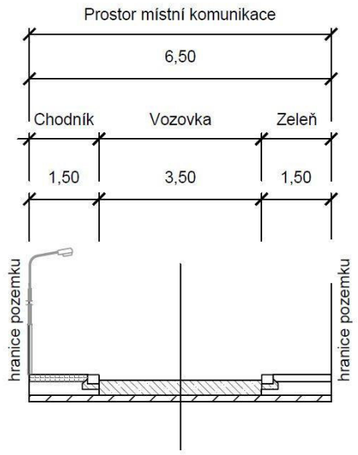

Hálkova P2

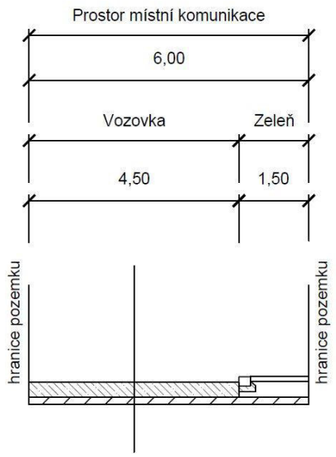

Hálkova P3

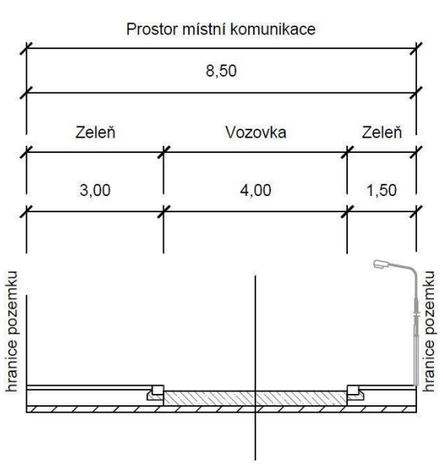

OBLAST Č. 2

ULICE HÁLKOVA

POPIS:
Místní komunikace, spadá do funkční skupiny C – komunikace obslužná, její západní část spadá do funkční skupiny D – komunikace se smíšeným provozem. Komunikace je obousměrná, dvoupruhová. Skládá se z čtyř úseků s odlišným profilem. Chodník je veden jednostranně na východním okraji vozovky v profilu P1. Odvodnění je zajišťováno pomocí vsaku, samospádu a žlabu. Veřejné osvětlení je na severním a východním okraji komunikace v profilech P1 a P3, má vlastní stožár a je na něm umístěn i lokální varovný a výstražný systém.
.

ZÁKLADNÍ CHARAKTERISTIKA ULICE A JEJÍ PARAMETRY:

ÚSEK P4(dl. cca 36m)

Šířka mezi obrubami:	3,6 m
Šířka mezi ploty:	6,2 m
Kryt:	asfaltový, bez závad
Chodníky	bez chodníku
Odvodnění	žlab
Veřejné osvětlení	bez veřejného osvětlení

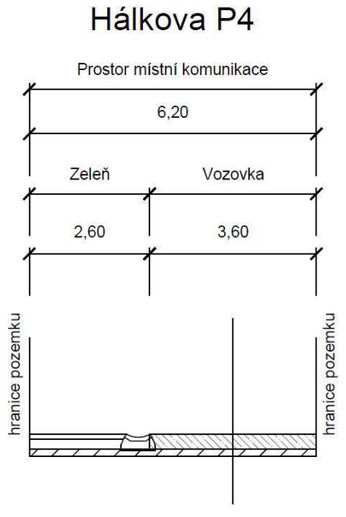

OBLAST Č. 2

ULICE HAVLÍČKOVA

POPIS:
Místní komunikace, spadá do funkční skupiny C – komunikace obslužná. Komunikace je obousměrná, dvoupruhová. Skládá se z jednoho úseku s odlišným profilem. Chodník je veden oboustranně na okrajích vozovky. Odvodnění je zajišťováno pomocí uličních vpustí. Veřejné osvětlení je umístěno na západní straně na stožárech společně s elektrickým vedením a lokálním varovným a výstražným systémem.
.

ZÁKLADNÍ CHARAKTERISTIKA ULICE A JEJÍ PARAMETRY:

ÚSEK P1(dl. cca 195m)

Šířka mezi obrubami:	6,0 m
Šířka mezi ploty:	9,9 m
Kryt:	asfalt, střední poruchy
Chodníky	oboustranný, 2,0/1,9 m zámková dl./zámková dl., asfalt, dl. ostatní; bez závad/lehké poruchy
Odvodnění	uliční vpusti
Veřejné osvětlení	s LVVS, rozteč cca 37 m

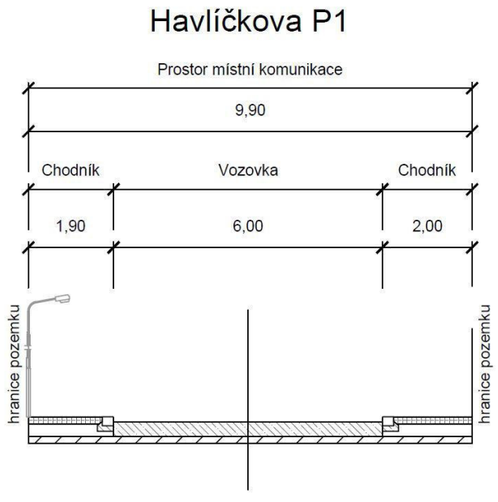

Investor:
Město Úvaly

Projektant:
DIPRO, spol. s r.o.

OBLAST Č. 2

ULICE JOSEFA LADY

POPIS:
Místní komunikace, spadá do funkční skupiny C – komunikace obslužná. Komunikace je obousměrná, jednopruhová. Skládá se z dvou úseků s odlišným profilem. Odvodnění je zajišťováno pomocí vsaku. Veřejné osvětlení je umístěno na západní straně má vlastní stožár a je na něm umístěn i lokální varovný a výstražný systém.

ZÁKLADNÍ CHARAKTERISTIKA ULICE A JEJÍ PARAMETRY:

ÚSEK P1(dl. cca 97m)

Šířka mezi obrubami:	3,8 m
Šířka mezi ploty:	10,0 m
Kryt:	nezpevněný, těžké poruchy
Chodníky	bez chodníku
Odvodnění	vsak
Veřejné osvětlení	s LVVS, rozteč cca 33 m

ÚSEK P2(dl. cca 99m)

Šířka mezi obrubami:	4,7 m
Šířka mezi ploty:	9,7 m
Kryt:	nezpevněný, těžké poruchy
Chodníky	bez chodníku
Odvodnění	vsak
Veřejné osvětlení	s LVVS, rozteč cca 33 m

Josefa Lady P1

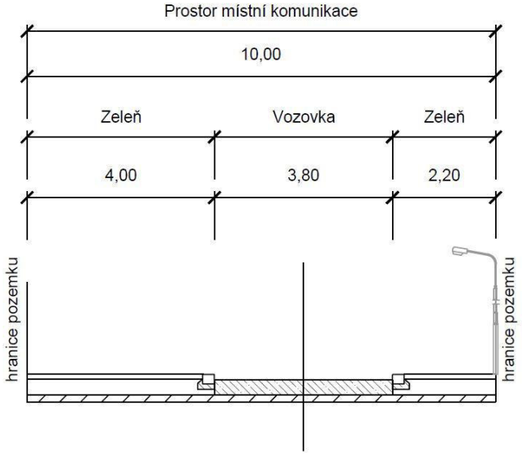

Josefa Lady P2

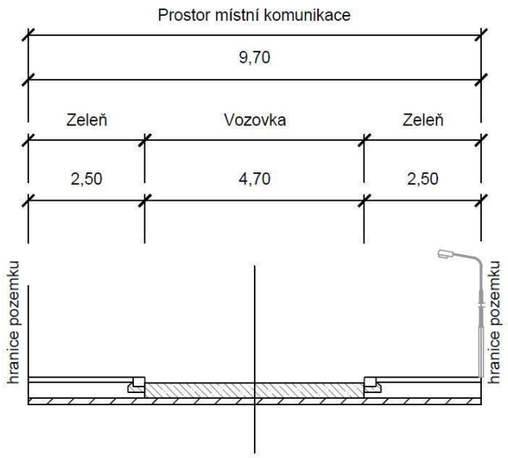

Investor:
Město Úvaly

Projektant:
DIPRO, spol. s r.o.

OBLAST Č. 2

ULICE JUNGMANNOVA

POPIS:
Místní komunikace, spadá do funkční skupiny C – komunikace obslužná. Komunikace je obousměrná, dvoupruhová. Skládá se z tří úseků s odlišným profilem. Chodník je veden jednostranně na západním okraji vozovky v profilu P2 a oboustranně v profilu P3. Odvodnění je zajišťováno pomocí samospádu a uličních vpustí. Veřejné osvětlení je na západním okraji komunikace, společně s elektrickým vedením a je na něm umístěn i lokální varovný a výstražný systém.

ZÁKLADNÍ CHARAKTERISTIKA ULICE A JEJÍ PARAMETRY:

ÚSEK P1(dl. cca 72m)

Šířka mezi obrubami:	6,0 m
Šířka mezi ploty:	10,1 m
Kryt:	asfalt, lehké poruchy
Chodníky	bez chodníku
Odvodnění	samospád
Veřejné osvětlení	bez veřejného osvětlení

ÚSEK P2(dl. cca 224m)

Šířka mezi obrubami:	6,0 m
Šířka mezi ploty:	9,9 m
Kryt:	asfalt, lehké poruchy
Chodníky	jednostranný, 2,0 m, asfalt, těžké poruchy
Odvodnění	uliční vpusti
Veřejné osvětlení	společně s el. vedením a LVVS

ÚSEK P3(dl. cca 87m)

Šířka mezi obrubami:	5,9 m
Šířka mezi ploty:	10,2 m
Kryt:	asfalt, lehké poruchy
Chodníky	oboustranný, 2,1/2,2 m, asfalt, střední poruchy/těžké poruchy
Odvodnění	uliční vpusti
Veřejné osvětlení	společně s el. vedením a LVVS, rozteč 70 m

Jungmannova P1

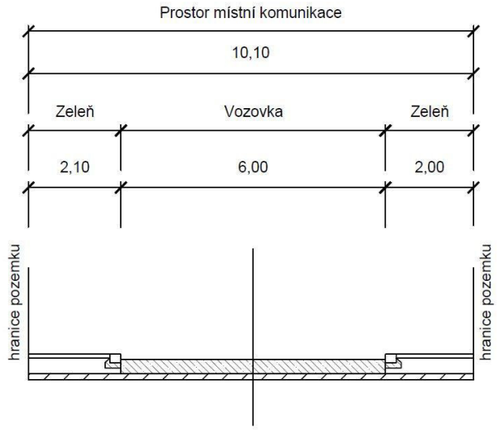

Jungmannova P2

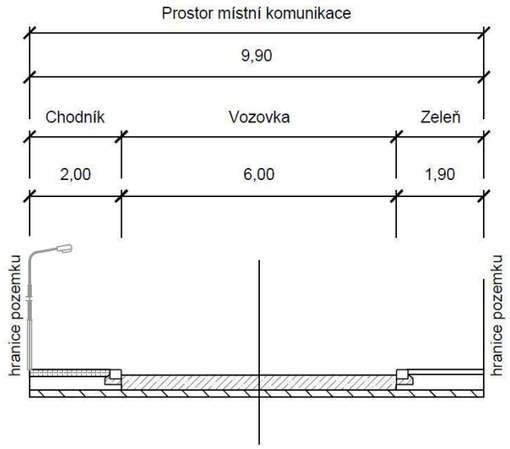

Jungmannova P3

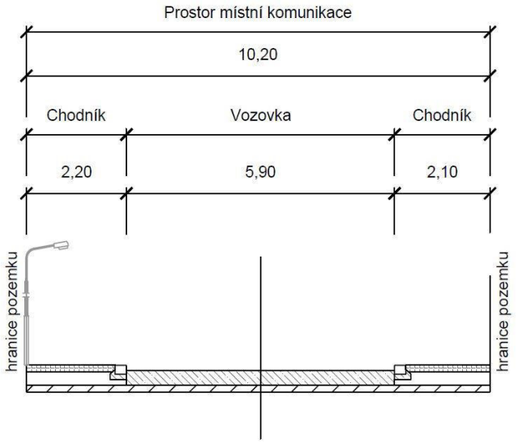

Investor:
Město Úvaly

Projektant:
DIPRO, spol. s r.o.

OBLAST Č. 2

ULICE KLADSKÁ

POPIS:
Místní komunikace, spadá do funkční skupiny C – komunikace obslužná. Komunikace je obousměrná, dvoupruhová. Odvodnění je zajišťováno pomocí vsaku. Veřejné osvětlení je umístěno na severní straně, má vlastní stožár a je na něm umístěn i lokální varovný a výstražný systém.

ZÁKLADNÍ CHARAKTERISTIKA ULICE A JEJÍ PARAMETRY:

ÚSEK P1(dl. cca 165m)

Šířka mezi obrubami:	5,0 m
Šířka mezi ploty:	7,3 m
Kryt:	nezpevněný, střední poruchy
Chodníky	bez chodníku
Odvodnění	vsak
Veřejné osvětlení	s LVVS, rozteč cca 30 m

ÚSEK P2(dl. cca 52m)

Šířka mezi obrubami:	4,0 m
Šířka mezi ploty:	proměnná
Kryt:	nezpevněný, střední poruchy
Chodníky	bez chodníku
Odvodnění	vsak
Veřejné osvětlení	bez veřejného osvětlení

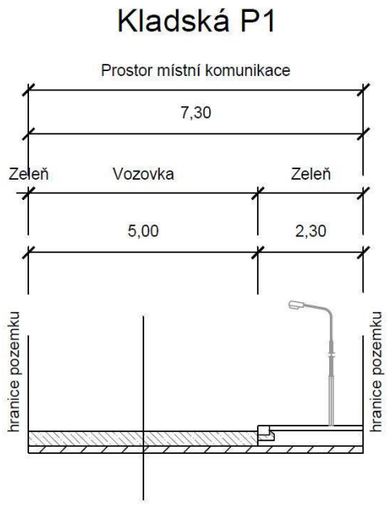

OBLAST Č. 2

ULICE KOLLÁROVA

POPIS:
Místní komunikace, spadá do funkční skupiny C – komunikace obslužná. Komunikace je obousměrná, částečně jednosměrná, dvoupruhová. Skládá se z osmi úseků s odlišným profilem. Chodník je veden jednostranně na severním a východním okraji vozovky v profilu P5, P6 a P8; oboustranně v profilu P4 a P7. Odvodnění je zajišťováno pomocí vsaku, samospádu a uličních vpustí. Veřejné osvětlení je na severním okraji komunikace, straně má vlastní stožár a je na něm umístěn i lokální varovný a výstražný systém.
.

ZÁKLADNÍ CHARAKTERISTIKA ULICE A JEJÍ PARAMETRY:

ÚSEK P1(dl. cca 175m)

Šířka mezi obrubami:	4,5 m
Šířka mezi ploty:	10,5 m
Kryt:	nezpevněný, havarijní stav
Chodníky	bez chodníku
Odvodnění	vsak
Veřejné osvětlení	s LVVS, rozteč cca 43 m

ÚSEK P2(dl. cca 100m)

Šířka mezi obrubami:	5,5 m
Šířka mezi ploty:	9,9 m
Kryt:	asfalt/nezpevněný, havarijní stav
Chodníky	bez chodníku
Odvodnění	vsak
Veřejné osvětlení	s LVVS, rozteč cca 43 m

ÚSEK P3(dl. cca 131m)

Šířka mezi obrubami:	5,1 m
Šířka mezi ploty:	10,2 m
Kryt:	nezpevněný, těžké poruchy
Chodníky	bez chodníku
Odvodnění	vsak
Veřejné osvětlení	s LVVS, rozteč cca 33 m

Kollárova P1

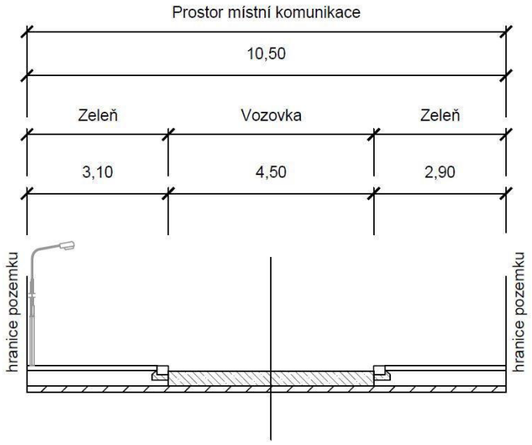

Kollárova P2

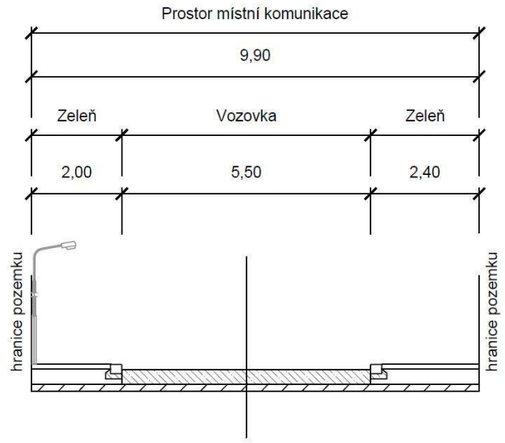

Kollárova P3

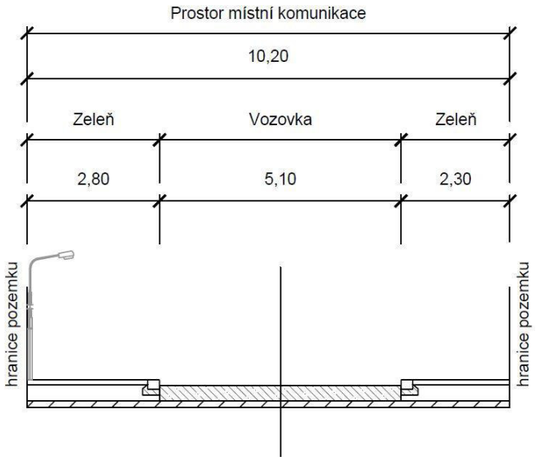

Investor:
Město Úvaly

Projektant:
DIPRO, spol. s r.o.

OBLAST Č. 2

ULICE KOLLÁROVA

POPIS:
Místní komunikace, spadá do funkční skupiny C – komunikace obslužná. Komunikace je obousměrná, částečně jednosměrná, dvoupruhová. Skládá se z osmi úseků s odlišným profilem. Chodník je veden jednostranně na severním a východním okraji vozovky v profilu P5, P6 a P8; oboustranně v profilu P4 a P7. Odvodnění je zajišťováno pomocí vsaku, samospádu a uličních vpustí. Veřejné osvětlení je na severním okraji komunikace, straně má vlastní stožár a je na něm umístěn i lokální varovný a výstražný systém.
.

ZÁKLADNÍ CHARAKTERISTIKA ULICE A JEJÍ PARAMETRY:

ÚSEK P4(dl. cca 115m)

Šířka mezi obrubami:	6,7 m
Šířka mezi ploty:	10,2 m
Kryt:	asfalt, střední poruchy
Chodníky	oboustranný, 1,8/1,7 m; dl. ostatní; střední poruchy
Odvodnění	samospád
Veřejné osvětlení	s LVVS, rozteč cca 33 m

ÚSEK P5(dl. cca 107m)

Šířka mezi obrubami:	4,4 m
Šířka mezi ploty:	10,1 m
Kryt:	nezpevněný, těžké poruchy
Chodníky	jednostranný, 1,7 m, dl. ostatní, střední poruchy
Odvodnění	vsak
Veřejné osvětlení	s LVVS, rozteč cca 40 m

ÚSEK P6(dl. cca 64m)

Šířka mezi obrubami:	4,1 m
Šířka mezi ploty:	10,3 m
Kryt:	nezpevněný, těžké poruchy
Chodníky	jednostranný, 2,3 m, dl. ostatní, střední poruchy
Odvodnění	vsak
Veřejné osvětlení	s LVVS, rozteč cca 33 m

Kollárova P4

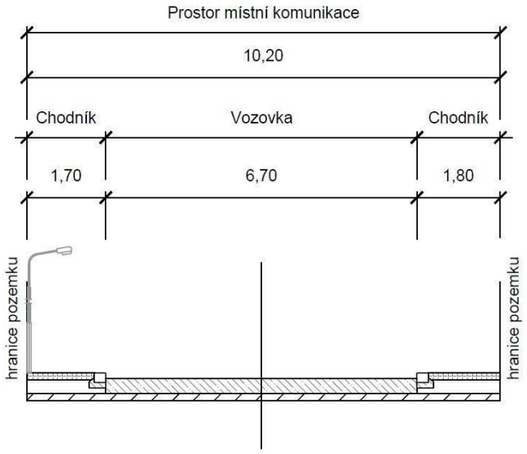

Kollárova P5

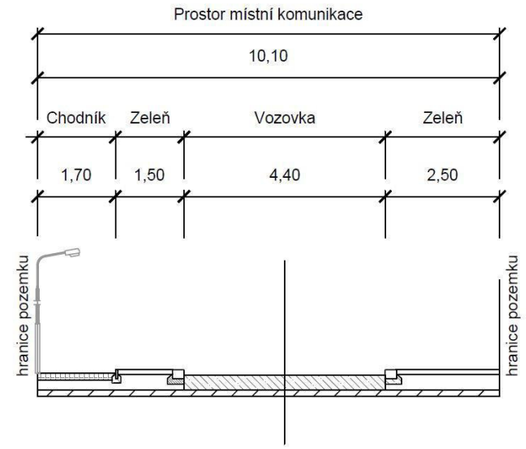

Kollárova P6

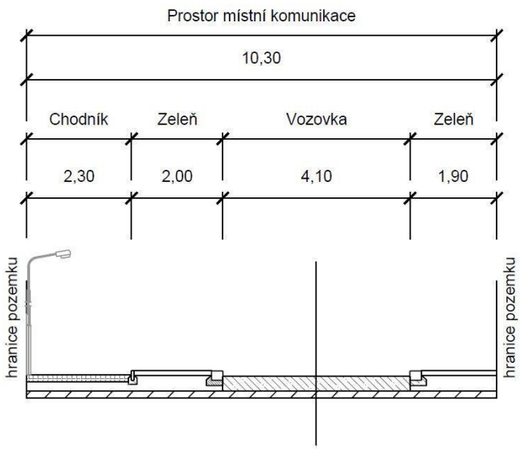

Investor: Město Úvaly	Projektant: **DIPRO, spol. s r.o.**

OBLAST Č. 2

ULICE KOLLÁROVA

POPIS:
Místní komunikace, spadá do funkční skupiny C – komunikace obslužná. Komunikace je obousměrná, částečně jednosměrná, dvoupruhová. Skládá se z osmi úseků s odlišným profilem. Chodník je veden jednostranně na severním a východním okraji vozovky v profilu P5, P6 a P8; oboustranně v profilu P4 a P7. Odvodnění je zajišťováno pomocí vsaku, samospádu a uličních vpustí. Veřejné osvětlení je na severním okraji komunikace, straně má vlastní stožár a je na něm umístěn i lokální varovný a výstražný systém.
.

ZÁKLADNÍ CHARAKTERISTIKA ULICE A JEJÍ PARAMETRY:

ÚSEK P7(dl. cca 112m)

Šířka mezi obrubami:	5,8 m
Šířka mezi ploty:	9,9 m
Kryt:	nezpevněný, těžké poruchy
Chodníky	oboustranný, 2,1/2,0 m; dl. ostatní; střední poruchy/těžké poruchy
Odvodnění	uliční vpusti
Veřejné osvětlení	s LVVS, rozteč cca 55 m

ÚSEK P8(dl. cca 90m)

Šířka mezi obrubami:	4,3 m
Šířka mezi ploty:	8,8 m
Kryt:	nezpevněný, havarijní stav
Chodníky	jednostranný, 2,0 m, zámková dl., bez závad
Odvodnění	vsak
Veřejné osvětlení	s LVVS, rozteč cca 17 m

Kollárova P7

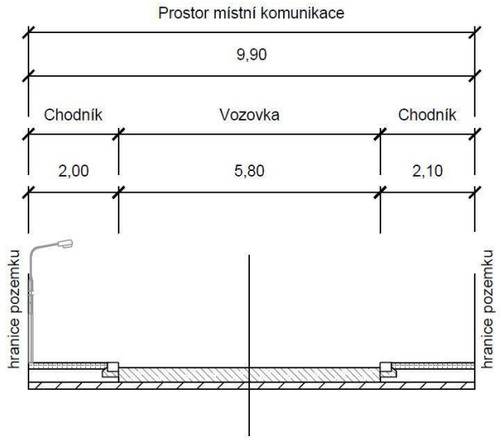

Kollárova P8

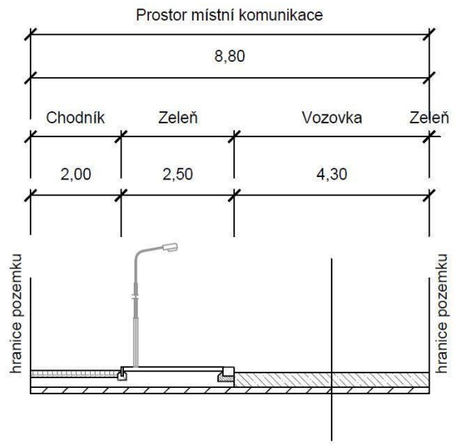

Investor:
Město Úvaly

Projektant:
DIPRO, spol. s r.o.

OBLAST Č. 2

ULICE KOMENSKÉHO (U NÁMĚSTÍ)

POPIS:
Místní komunikace, spadá do funkční skupiny C – komunikace obslužná její část spadá do funkční skupiny D – komunikace se smíšeným provozem. Komunikace je obousměrná, jednopruhová. Chodník je veden jednostranně na severním okraji vozovky v profilu P3. Odvodnění je zajišťováno pomocí vsaku, samospádu a uličních vpustí. Veřejné osvětlení je na severním okraji komunikace, společně s elektrickým vedením a je na něm umístěn i lokální varovný a výstražný systém.

ZÁKLADNÍ CHARAKTERISTIKA ULICE A JEJÍ PARAMETRY:

ÚSEK P1(dl. cca 34m)

Šířka mezi obrubami:	5,8 m
Šířka mezi ploty:	5,8 m
Kryt:	asfalt, střední poruchy
Chodníky	bez chodníku
Odvodnění	uliční vpust
Veřejné osvětlení	rozteč cca 33 m

ÚSEK P2(dl. cca 33m)

Šířka mezi obrubami:	9,4 m
Šířka mezi ploty:	11,4 m
Kryt:	asfalt, střední poruchy
Chodníky	bez chodníku
Odvodnění	samospád
Veřejné osvětlení	rozteč cca 33 m

ÚSEK P3(dl. cca 70m)

Šířka mezi obrubami:	3,5 m
Šířka mezi ploty:	12,1 m
Kryt:	prašná, těžké poruchy
Chodníky	jednostranný, 1,6 m, střední poruchy
Odvodnění	vsak
Veřejné osvětlení	rozteč cca 28 m

Komenskéhо (u nám.) P3

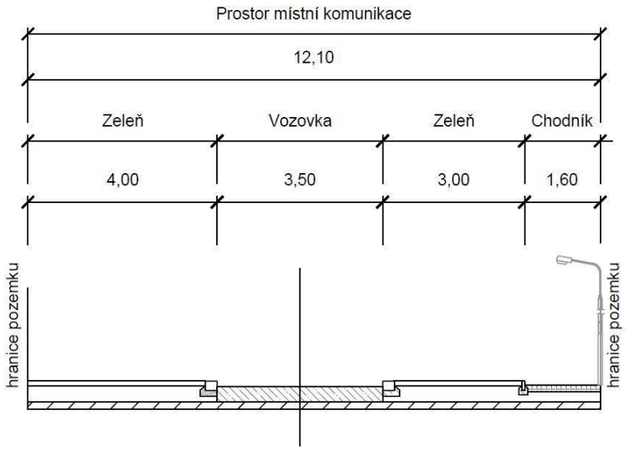

Investor:
Město Úvaly

Projektant:
DIPRO, spol. s r.o.

OBLAST Č. 2

ULICE KOMENSKÉHO

POPIS:
Místní komunikace, spadá do funkční skupiny C – komunikace obslužná. Komunikace je obousměrná, jednopruhová. Chodník je veden jednostranně na západní okraji vozovky v profilu P5. Odvodnění je zajišťováno pomocí uličních vpustí. Veřejné osvětlení je na jihovýchodním okraji komunikace, společně s elektrickým vedením a je na něm umístěn i lokální varovný a výstražný systém.

ZÁKLADNÍ CHARAKTERISTIKA ULICE A JEJÍ PARAMETRY:

ÚSEK P4(dl. cca 90m)

Šířka mezi obrubami:	4,3 m
Šířka mezi ploty:	4,3 m
Kryt:	asfalt, lehké poruchy
Chodníky	bez chodníku
Odvodnění	uliční vpust
Veřejné osvětlení	s LVVS, rozteč cca 40 m

ÚSEK P5(dl. cca 68m)

Šířka mezi obrubami:	5,1 m
Šířka mezi ploty:	6,4 m
Kryt:	asfalt, bez závad
Chodníky	jednostranný, 1,3 m, asfalt, bez závad
Odvodnění	-
Veřejné osvětlení	bez veřejného osvětlení

Komenského P4

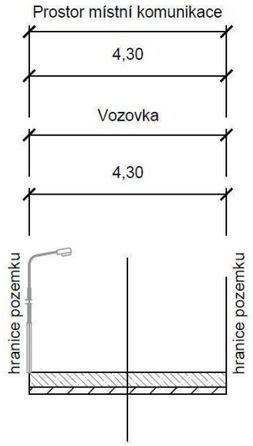

Komenského P5

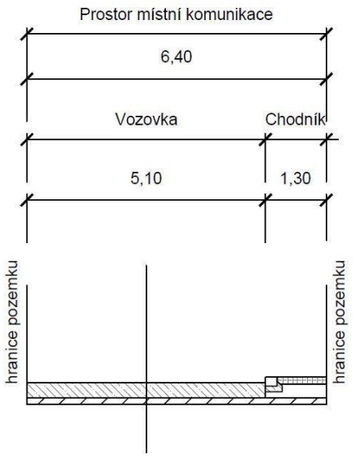

Investor:
Město Úvaly

Projektant:
DIPRO, spol. s r.o.

OBLAST Č. 2

ULICE LUŽICKÁ

POPIS:
Místní komunikace, spadá do funkční skupiny C – komunikace obslužná. Komunikace je obousměrná, dvoupruhová. Skládá se z dvou úseků s odlišným profilem. Odvodnění je zajišťováno pomocí vsaku. Veřejné osvětlení je umístěno na severovýchodní straně, má vlastní stožár a je na něm umístěn i lokální varovný a výstražný systém.

ZÁKLADNÍ CHARAKTERISTIKA ULICE A JEJÍ PARAMETRY:

ÚSEK P1(dl. cca 114m)

Šířka mezi obrubami:	4,8 m
Šířka mezi ploty:	9,7 m
Kryt:	nezpevněný, těžké poruchy
Chodníky	bez chodníku
Odvodnění	vsak
Veřejné osvětlení	s LVVS, rozteč cca 30 m

ÚSEK P2(dl. cca 43m)

Šířka mezi obrubami:	8,0 m
Šířka mezi ploty:	9,8 m
Kryt:	asfalt, těžké poruchy
Chodníky	bez chodníku
Odvodnění	vsak
Veřejné osvětlení	s LVVS, rozteč cca 30 m

Lužická P1

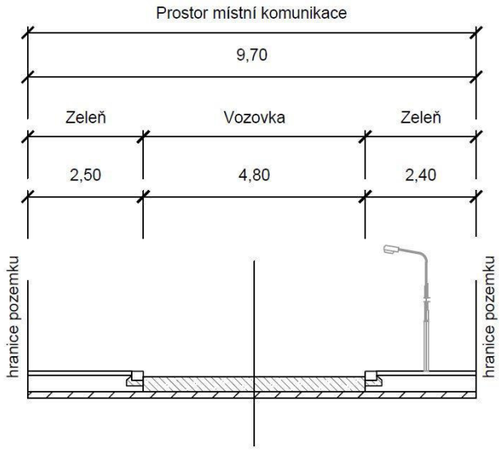

Lužická P2

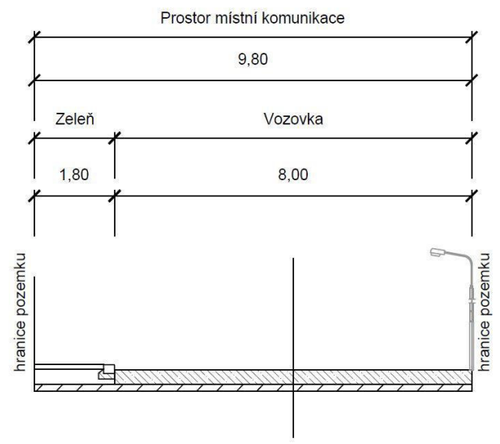

Investor:
Město Úvaly

Projektant:
DIPRO, spol. s r.o.

OBLAST Č. 2

ULICE MAROLDOVA

POPIS:
Místní komunikace, spadá do funkční skupiny C – komunikace obslužná. Komunikace je obousměrná, dvoupruhová. Skládá se ze sedmi úseků s odlišným profilem. Chodník je veden jednostranně na západním a východním okraji vozovky, v profilu P6 je oboustranný. V profilu P2 není veden vůbec. V profilu P4 se nalézá kolmé parkovací stání o šířce 4,5 m ze zatravňovacích dlaždic. Odvodnění je zajišťováno pomocí vsaku, uličních vpustí a samospádu. Veřejné osvětlení je umístěno na západní straně, má vlastní stožár a je na něm umístěn i lokální varovný a výstražný systém.

ZÁKLADNÍ CHARAKTERISTIKA ULICE A JEJÍ PARAMETRY:

ÚSEK P1(dl. cca 62m)

Šířka mezi obrubami:	6,1 m
Šířka mezi ploty:	10,4 m
Kryt:	asfalt, střední poruchy
Chodníky	jednostranný 2,1 m; beton, střední poruchy
Odvodnění	vsak
Veřejné osvětlení	s LVVS, rozteč cca 33 m

ÚSEK P2(dl. cca 38m)

Šířka mezi obrubami:	6,1 m
Šířka mezi ploty:	10,4 m
Kryt:	asfalt, střední poruchy
Chodníky	bez chodníku
Odvodnění	vsak
Veřejné osvětlení	s LVVS, rozteč cca 33 m

ÚSEK P3(dl. cca 20m)

Šířka mezi obrubami:	6,5 m
Šířka mezi ploty:	11,9 m
Kryt:	asfalt, lehké poruchy
Chodníky	jednostranný 1,7 m; dl. ostatní, bez závad
Odvodnění	samospád
Veřejné osvětlení	s LVVS, rozteč cca 30 m

Maroldova P1

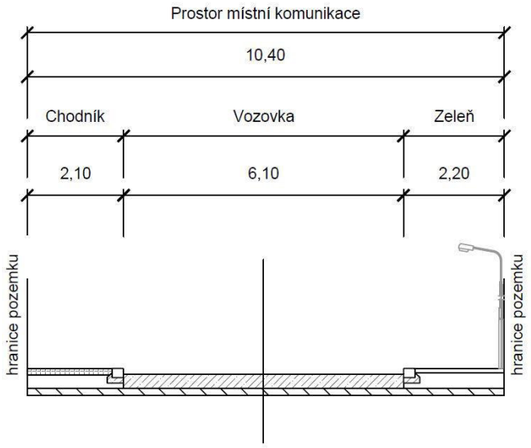

Maroldova P2

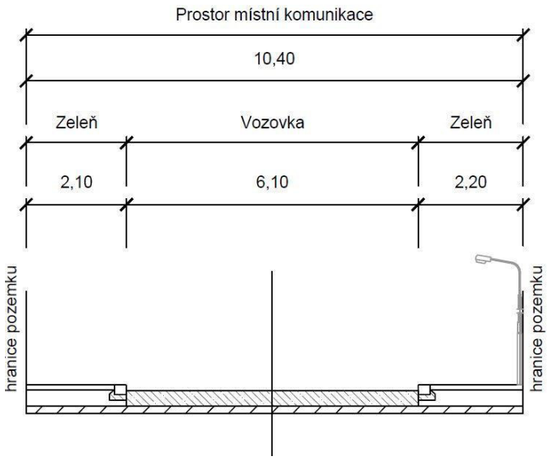

Maroldova P3

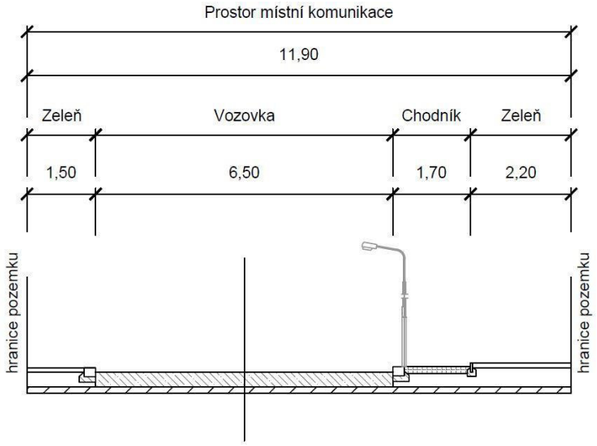

Investor:
Město Úvaly

Projektant:
DIPRO, spol. s r.o.

OBLAST Č. 2

ULICE MAROLDOVA

POPIS:
Místní komunikace, spadá do funkční skupiny C – komunikace obslužná. Komunikace je obousměrná, dvoupruhová. Skládá se ze sedmi úseků s odlišným profilem. Chodník je veden jednostranně na západním a východním okraji vozovky, v profilu P6 je oboustranný. V profilu P2 není veden vůbec. V profilu P4 se nalézá kolmé parkovací stání o šířce 4,5 m ze zatravňovacích dlaždic. Odvodnění je zajišťováno pomocí vsaku, uličních vpustí a samospádu. Veřejné osvětlení je umístěno na západní straně, má vlastní stožár a je na něm umístěn i lokální varovný a výstražný systém.

ZÁKLADNÍ CHARAKTERISTIKA ULICE A JEJÍ PARAMETRY:

ÚSEK P4(dl. cca 20m)

Šířka mezi obrubami:	6,5 m
Šířka mezi ploty:	14,2 m
Kryt:	asfalt, lehké poruchy
Chodníky	jednostranný 1,7 m; dl. ostatní, lehké poruchy
Odvodnění	samospád
Veřejné osvětlení	s LVVS, rozteč cca 30 m

ÚSEK P5(dl. cca 22m)

Šířka mezi obrubami:	6,5 m
Šířka mezi ploty:	12,7 m
Kryt:	asfalt, střední poruchy
Chodníky	jednostranný 1,7 m; dl. ostatní, střední poruchy
Odvodnění	samospád
Veřejné osvětlení	s LVVS, rozteč cca 30 m

ÚSEK P6(dl. cca 83m)

Šířka mezi obrubami:	6,9 m
Šířka mezi ploty:	9,7 m
Kryt:	asfalt, lehké poruchy
Chodníky	oboustranný 1,5/1,3 m; asfalt/dl. ostatní, střední poruchy
Odvodnění	samospád
Veřejné osvětlení	s LVVS, rozteč cca 30 m

Maroldova P4

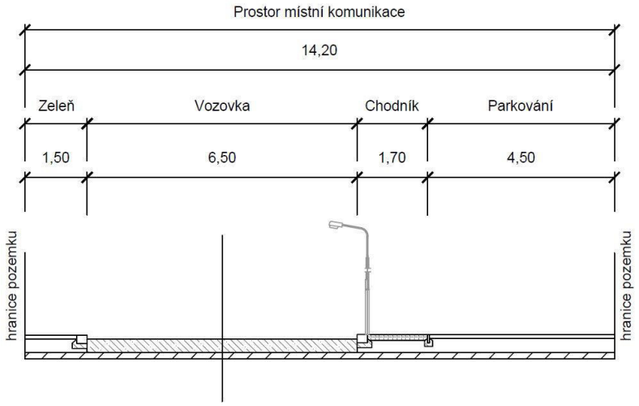

Maroldova P5

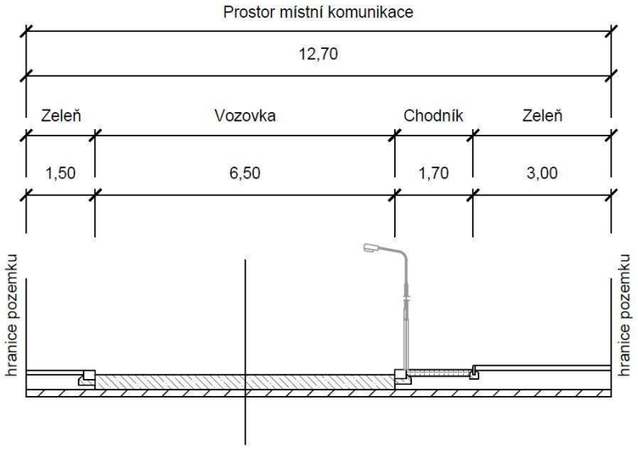

Maroldova P6

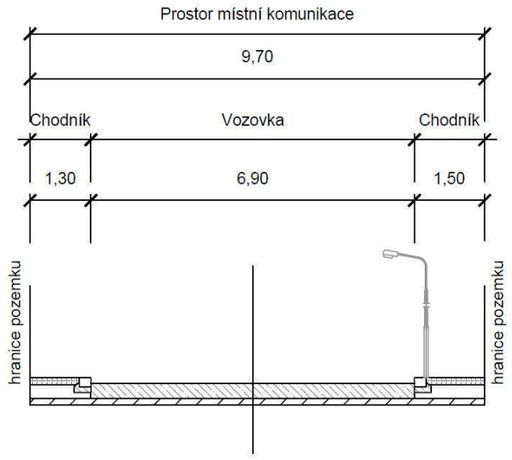

Investor:
Město Úvaly

Projektant:
DIPRO, spol. s r.o.

OBLAST Č. 2

ULICE MAROLDOVA

POPIS:
Místní komunikace, spadá do funkční skupiny C – komunikace obslužná. Komunikace je obousměrná, dvoupruhová. Skládá se ze sedmi úseků s odlišným profilem. Chodník je veden jednostranně na západním a východním okraji vozovky, v profilu P6 je oboustranný. V profilu P2 není veden vůbec. V profilu P4 se nalézá kolmé parkovací stání o šířce 4,5 m ze zatravňovacích dlaždic. Odvodnění je zajišťováno pomocí vsaku, uličních vpustí a samospádu. Veřejné osvětlení je umístěno na západní straně, má vlastní stožár a je na něm umístěn i lokální varovný a výstražný systém.

ZÁKLADNÍ CHARAKTERISTIKA ULICE A JEJÍ PARAMETRY:

ÚSEK P7(dl. cca84m)

Šířka mezi obrubami:	6,1 m
Šířka mezi ploty:	10,6 m
Kryt:	asfalt, střední poruchy
Chodníky	jednostranný 2,0 m; asfalt, lehké poruchy
Odvodnění	uliční vpusti
Veřejné osvětlení	s LVVS, rozteč cca 30 m

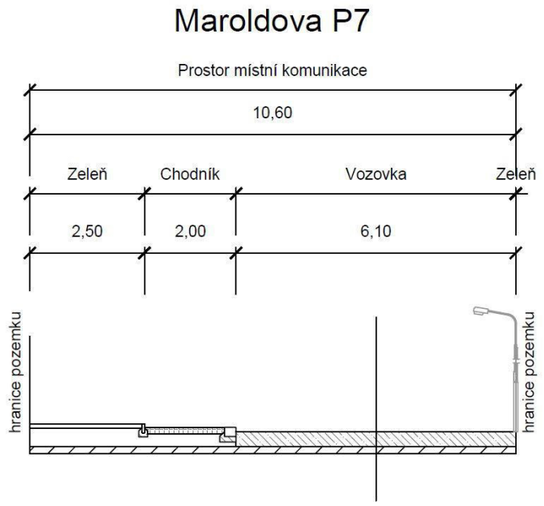

OBLAST Č. 2

NÁBŘEŽÍ J. KREJCÁRKA

POPIS:
Místní komunikace, spadá do funkční skupiny D2 – komunikace s vyloučeným provozem. Komunikace je obousměrná, jednopruhová. Veřejné osvětlení je umístěno na jižní straně a má vlastní stožár.

ZÁKLADNÍ CHARAKTERISTIKA ULICE A JEJÍ PARAMETRY:

ÚSEK P1(dl. cca 177m)

Šířka mezi obrubami:	3,5 m
Šířka mezi ploty:	3,5 m
Kryt:	nezpevněný, těžké poruchy
Chodníky	bez chodníku
Odvodnění	-
Veřejné osvětlení	rozteč 55 m

nábř. J.Krejcárka P1

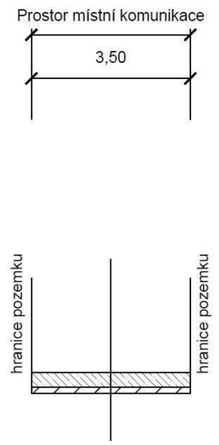

Investor:
Město Úvaly

Projektant:
DIPRO, spol. s r.o.

OBLAST Č. 2

ULICE NERUDOVA

POPIS:
Místní komunikace, spadá do funkční skupiny C – komunikace obslužná. Komunikace je obousměrná, dvoupruhová. Skládá se z čtyř úseků s odlišným profilem. Chodník je veden oboustranně na jižním/severním okraji vozovky. Odvodnění je zajišťováno pomocí uličních vpustí. Veřejné osvětlení je umístěno na jižní straně, má vlastní stožár a je na něm umístěn i lokální varovný a výstražný systém.

ZÁKLADNÍ CHARAKTERISTIKA ULICE A JEJÍ PARAMETRY:

ÚSEK P1(dl. cca 127m)

Šířka mezi obrubami:	6,2 m
Šířka mezi ploty:	10,1 m
Kryt:	asfalt, lehké poruchy
Chodníky	oboustranný 2,0/1,9 m; asfalt, lehké/střední poruchy
Odvodnění	uliční vpusti
Veřejné osvětlení	s LVVS, rozteč cca 30 m

ÚSEK P2(dl. cca 188m)

Šířka mezi obrubami:	5,2 m
Šířka mezi ploty:	9,6 m
Kryt:	asfalt, lehké poruchy
Chodníky	oboustranný 2,1/2,3 m; asfalt, střední poruchy
Odvodnění	uliční vpusti
Veřejné osvětlení	s LVVS, rozteč cca 44 m

ÚSEK P3(dl. cca 231m)

Šířka mezi obrubami:	5,6 m
Šířka mezi ploty:	10,0 m
Kryt:	asfalt, lehké poruchy
Chodníky	oboustranný 2,1/2,3 m; asfalt, střední poruchy
Odvodnění	uliční vpusti
Veřejné osvětlení	s LVVS, rozteč cca 44 m

Nerudova P1

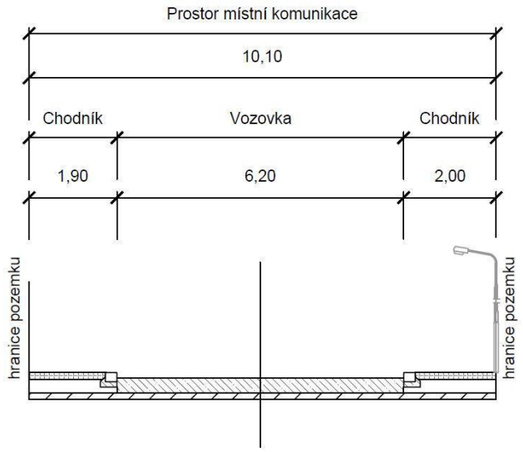

Nerudova P2

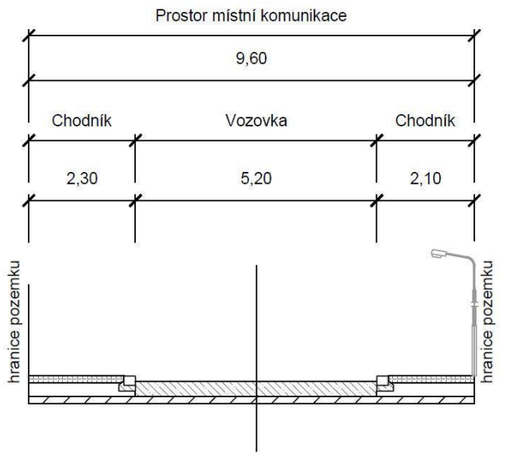

Nerudova P3

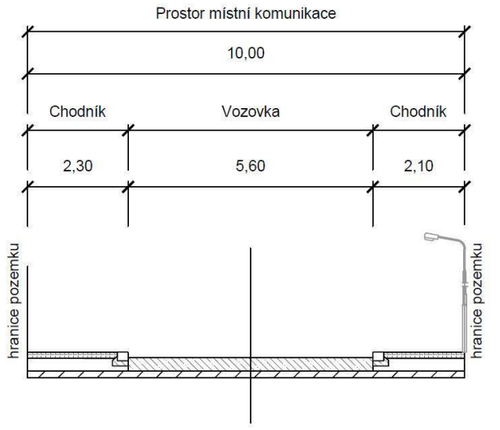

Investor:
Město Úvaly

Projektant:
DIPRO, spol. s r.o.

OBLAST Č. 2

ULICE NERUDOVA

POPIS:
Místní komunikace, spadá do funkční skupiny C – komunikace obslužná. Komunikace je obousměrná, dvoupruhová. Skládá se z čtyř úseků s odlišným profilem. Chodník je veden oboustranně na jižním/severním okraji vozovky. Odvodnění je zajišťováno pomocí uličních vpustí. Veřejné osvětlení je umístěno na jižní straně, má vlastní stožár a je na něm umístěn i lokální varovný a výstražný systém.

ZÁKLADNÍ CHARAKTERISTIKA ULICE A JEJÍ PARAMETRY:

ÚSEK P4(dl. cca 97m)

Šířka mezi obrubami:	5,6 m
Šířka mezi ploty:	9,7 m
Kryt:	asfalt, lehké poruchy
Chodníky	oboustranný 2,2/1,7 m; dl. ostatní, střední/těžké poruchy
Odvodnění	uliční vpusti
Veřejné osvětlení	s LVVS



OBLAST Č. 2

ULICE PODHÁJÍ

POPIS:
Místní komunikace, spadá do funkční skupiny C – komunikace obslužná. Komunikace je obousměrná, dvoupruhová. Skládá se z čtyř úseků s odlišným profilem. Chodník je veden jednostranně na jižním/severním okraji vozovky v profilech P2 – P4. V profilu P3 se nalézá kolmé stání o šířce 5,5 m ze zámkové dlažby. Odvodnění je zajišťováno pomocí uličních vpustí a žlabu. Veřejné osvětlení je umístěno na jižní straně na stožárech společně s elektrickým vedením.

ZÁKLADNÍ CHARAKTERISTIKA ULICE A JEJÍ PARAMETRY:

ÚSEK P1(dl. cca 61m)

Šířka mezi obrubami:	5,3 m
Šířka mezi ploty:	9,1 m
Kryt:	asfalt, havarijní stav
Chodníky	bez chodníku
Odvodnění	uliční vpusti/žlab
Veřejné osvětlení	společně s elektrickým vedením

ÚSEK P2(dl. cca 21m)

Šířka mezi obrubami:	5,3 m
Šířka mezi ploty:	15,0 m
Kryt:	asfalt, havarijní stav
Chodníky	jednostranný, 1,0 m, panel, bez závad
Odvodnění	uliční vpusti
Veřejné osvětlení	společně s elektrickým vedením

ÚSEK P3(dl. cca 22m)

Šířka mezi obrubami:	6,5 m
Šířka mezi ploty:	16,3 m
Kryt:	asfalt, havarijní stav
Chodníky	jednostranný, 2,5 m, zámková dl., bez závad
Odvodnění	uliční vpusti
Veřejné osvětlení	společně s elektrickým vedením

Podhájí P1

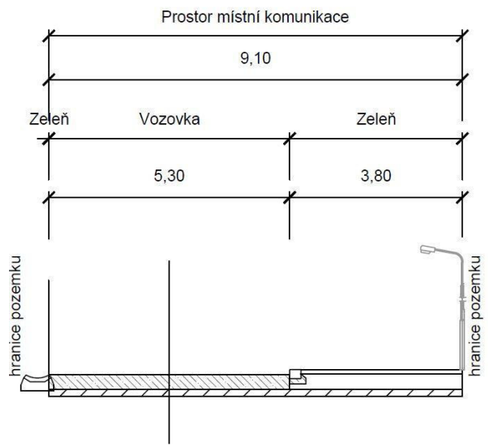

Podhájí P2

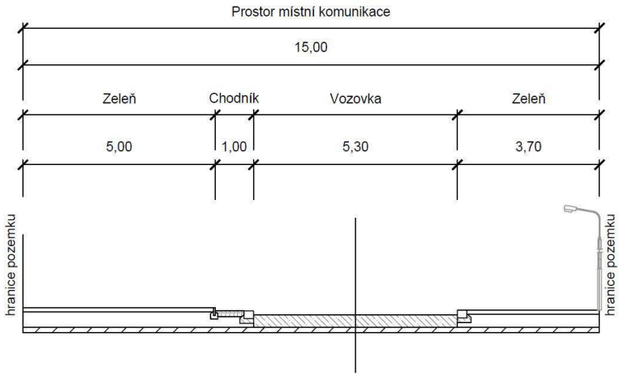

Podhájí P3

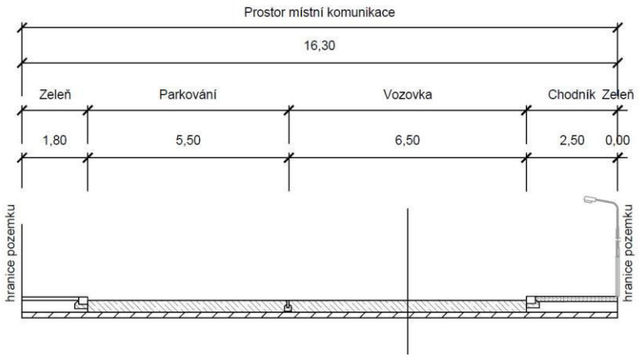

Investor:
Město Úvaly

Projektant:
DIPRO, spol. s r.o.

OBLAST Č. 2

ULICE PODHÁJÍ

POPIS:
Místní komunikace, spadá do funkční skupiny C – komunikace obslužná. Komunikace je obousměrná, dvoupruhová. Skládá se z čtyř úseků s odlišným profilem. Chodník je veden jednostranně na jižním/severním okraji vozovky v profilech P2 – P4. V profilu P3 se nalézá kolmé stání o šířce 5,5 m ze zámkové dlažby. Odvodnění je zajišťováno pomocí uličních vpustí a žlabu. Veřejné osvětlení je umístěno na jižní straně na stožárech společně s elektrickým vedením.

ZÁKLADNÍ CHARAKTERISTIKA ULICE A JEJÍ PARAMETRY:

ÚSEK P4-MOST (dl. cca 16m)

Šířka mezi obrubami:	3,7 m
Šířka mezi ploty:	5,0 m
Kryt:	asfalt, lehké poruchy
Chodníky	jednostranný, 1,3 m, asfalt., bez závad
Odvodnění	-
Veřejné osvětlení	bez veřejného osvětlení

Podhájí most

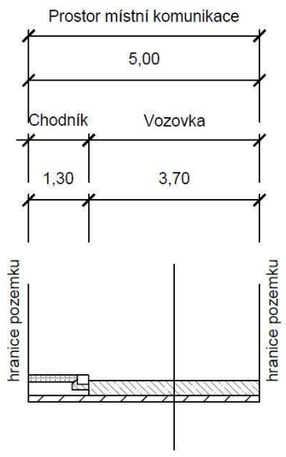

OBLAST Č. 2

ULICE PRAŽSKÁ (SOUBĚŽNÁ)

POPIS:
Místní komunikace, spadá do funkční skupiny C – komunikace obslužná. Komunikace je jednosměrná, jednopruhová. Skládá se z jednoho úseku s konstantním profilem. Chodník je veden jednostranně na jižním okraji vozovky. Odvodnění je zajišťováno pomocí uličních vpustí. Veřejné osvětlení je umístěno na severní straně má vlastní stožár a je na něm umístěn i lokálním varovný a výstražný systém.

ZÁKLADNÍ CHARAKTERISTIKA ULICE A JEJÍ PARAMETRY:

ÚSEK P1(dl. cca 150m)

Šířka mezi obrubami:	4,1 m
Šířka mezi ploty:	5,7 m
Kryt:	asfalt, lehké poruchy
Chodníky	jednostranný 1,6 m; asfalt, těžké poruchy
Odvodnění	uliční vpusti
Veřejné osvětlení	s LVVS

Pražská (souběžná) P1

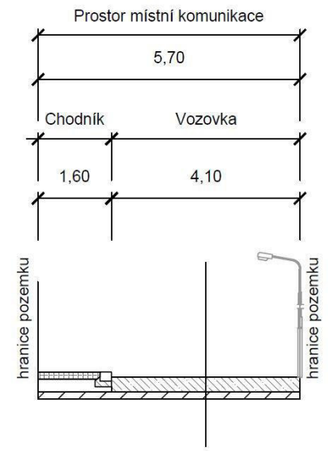

Investor:
Město Úvaly

Projektant:
DIPRO, spol. s r.o.

OBLAST Č. 2

ULICE PROKOPA VELIKÉHO

POPIS:
Místní komunikace, spadá do funkční skupiny C – komunikace obslužná. Komunikace je obousměrná, dvoupruhová. Skládá se z jedenácti úseků s odlišným profilem. Chodník je veden jednostranně na jižním/severním okraji vozovky v profilech P7 a P11, v profilech P4 – P6, P8 – 10 je oboustranný a v profilech P1 – P3 se nenalézá. V profilu P5 se nalézá podélné parkovací stání o šířce 2,7 m z asfaltu. Odvodnění je zajišťováno pomocí uličních vpustí a vsaku. Veřejné osvětlení je umístěno na severní/jižní straně má vlastní stožár a je na něm umístěn i lokálním varovný a výstražný systém.

ZÁKLADNÍ CHARAKTERISTIKA ULICE A JEJÍ PARAMETRY:

ÚSEK P1(dl. cca 57m)

Šířka mezi obrubami:	3,5 m
Šířka mezi ploty:	6,0 m
Kryt:	nezpevněný, střední poruchy
Chodníky	bez chodníku
Odvodnění	vsak
Veřejné osvětlení	s LVVS, rozteč cca 33 m

ÚSEK P2(dl. cca 136m)

Šířka mezi obrubami:	4,5 m
Šířka mezi ploty:	9,6 m
Kryt:	nezpevněný, těžké poruchy
Chodníky	bez chodníku
Odvodnění	vsak
Veřejné osvětlení	s LVVS, rozteč cca 33 m

ÚSEK P3(dl. cca 49m)

Šířka mezi obrubami:	6,0 m
Šířka mezi ploty:	10,5 m
Kryt:	nezpevněný, těžké poruchy
Chodníky	bez chodníku
Odvodnění	vsak
Veřejné osvětlení	s LVVS, rozteč cca 33 m

Prokopa Velikého P1

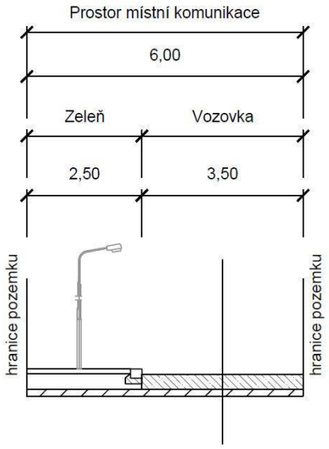

Prokopa Velikého P2

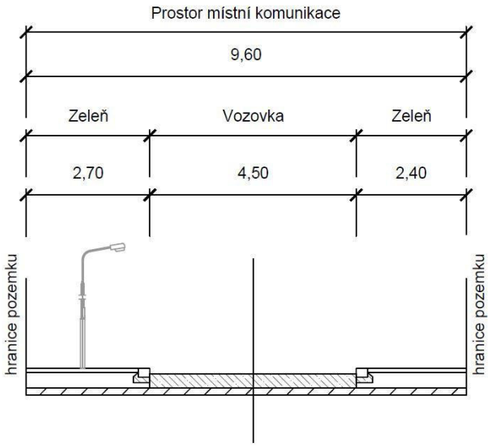

Prokopa Velikého P3

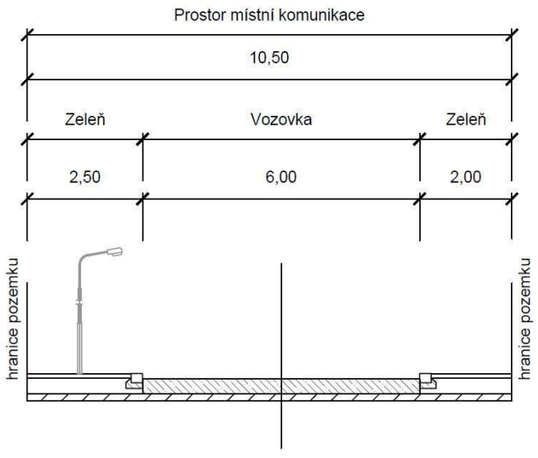

Investor:
Město Úvaly

Projektant:
DIPRO, spol. s r.o.

OBLAST Č. 2

ULICE PROKOPA VELIKÉHO

POPIS:
Místní komunikace, spadá do funkční skupiny C – komunikace obslužná. Komunikace je obousměrná, dvoupruhová. Skládá se z jedenácti úseků s odlišným profilem. Chodník je veden jednostranně na jižním/severním okraji vozovky v profilech P7 a P11, v profilech P4 – P6, P8 – 10 je oboustranný a v profilech P1 – P3 se nenalézá. V profilu P5 se nalézá podélné parkovací stání o šířce 2,7 m z asfaltu. Odvodnění je zajišťováno pomocí uličních vpustí a vsaku. Veřejné osvětlení je umístěno na severní/jižní straně má vlastní stožár a je na něm umístěn i lokálním varovný a výstražný systém.

ZÁKLADNÍ CHARAKTERISTIKA ULICE A JEJÍ PARAMETRY:

ÚSEK P4(dl. cca 42m)

Šířka mezi obrubami:	6,0 m
Šířka mezi ploty:	9,0 m
Kryt:	asfalt, lehké poruchy
Chodníky	oboustranný, 1,5 m, asfalt, lehké poruchy
Odvodnění	uliční vpusti
Veřejné osvětlení	s LVVS, rozteč cca 33 m

ÚSEK P5(dl. cca 44m)

Šířka mezi obrubami:	6,0 m
Šířka mezi ploty:	11,7 m
Kryt:	asfalt, lehké poruchy
Chodníky	oboustranný, 1,5 m, asfalt, lehké poruchy
Odvodnění	uliční vpusti
Veřejné osvětlení	s LVVS, rozteč cca 33 m

ÚSEK P6(dl. cca 38m)

Šířka mezi obrubami:	6,0 m
Šířka mezi ploty:	9,0 m
Kryt:	asfalt, lehké poruchy
Chodníky	oboustranný, 1,5 m, asfalt, lehké/střední poruchy
Odvodnění	uliční vpusti
Veřejné osvětlení	s LVVS, rozteč cca 33 m

Prokopa Velikého P4

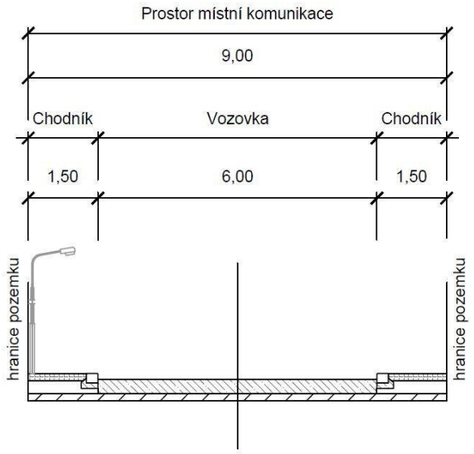

Prokopa Velikého P5

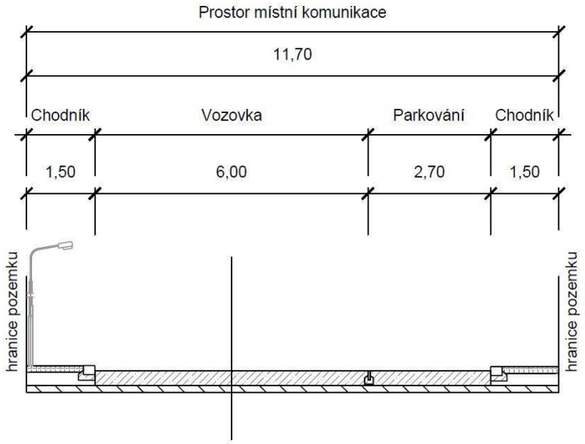

Prokopa Velikého P6

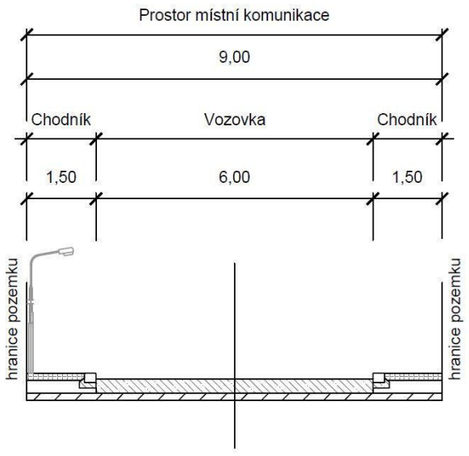

Investor:
Město Úvaly

Projektant:
DIPRO, spol. s r.o.

OBLAST Č. 2

ULICE PROKOPA VELIKÉHO

POPIS:
Místní komunikace, spadá do funkční skupiny C – komunikace obslužná. Komunikace je obousměrná, dvoupruhová. Skládá se z jedenácti úseků s odlišným profilem. Chodník je veden jednostranně na jižním/severním okraji vozovky v profilech P7 a P11, v profilech P4 – P6, P8 – 10 je oboustranný a v profilech P1 – P3 se nenalézá. V profilu P5 se nalézá podélné parkovací stání o šířce 2,7 m z asfaltu. Odvodnění je zajišťováno pomocí uličních vpustí a vsaku. Veřejné osvětlení je umístěno na severní/jižní straně má vlastní stožár a je na něm umístěn i lokálním varovný a výstražný systém.

ZÁKLADNÍ CHARAKTERISTIKA ULICE A JEJÍ PARAMETRY:

ÚSEK P7(dl. cca 81m)

Šířka mezi obrubami:	4,1 m
Šířka mezi ploty:	9,6 m
Kryt:	nezpevněný, těžké poruchy
Chodníky	jednostranný, 1,3 m, asfalt, těžké poruchy
Odvodnění	vsak
Veřejné osvětlení	s LVVS, rozteč cca 20 m

ÚSEK P8(dl. cca 26m)

Šířka mezi obrubami:	6,2 m
Šířka mezi ploty:	9,9 m
Kryt:	asfalt, střední poruchy
Chodníky	oboustranný, 2,1/1,6 m, asfalt, lehké poruchy
Odvodnění	uliční vpusti
Veřejné osvětlení	s LVVS, rozteč cca 20 m

ÚSEK P9(dl. cca 60m)

Šířka mezi obrubami:	6,2 m
Šířka mezi ploty:	10,2 m
Kryt:	asfalt, střední poruchy
Chodníky	oboustranný, 2,0 m, asfalt, střední poruchy
Odvodnění	uliční vpusti
Veřejné osvětlení	s LVVS, rozteč cca 35 m

Prokopa Velikého P7

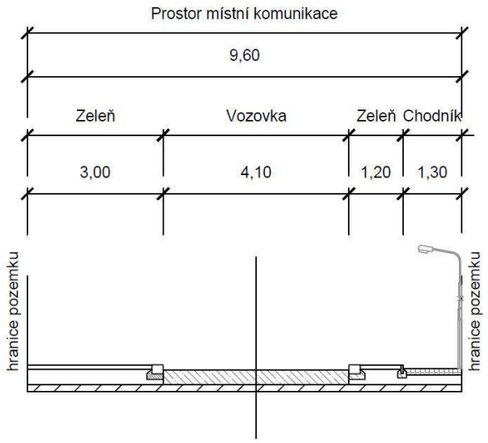

Prokopa Velikého P8

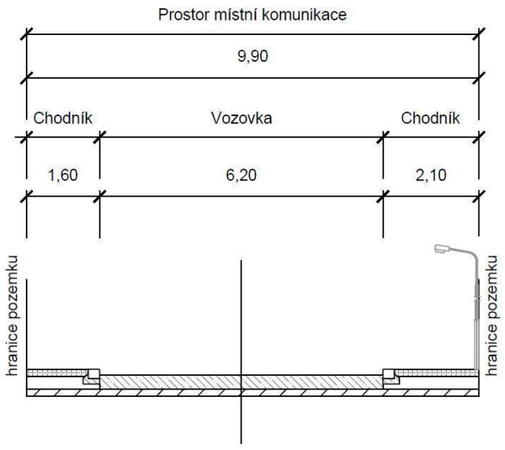

Prokopa Velikého P9

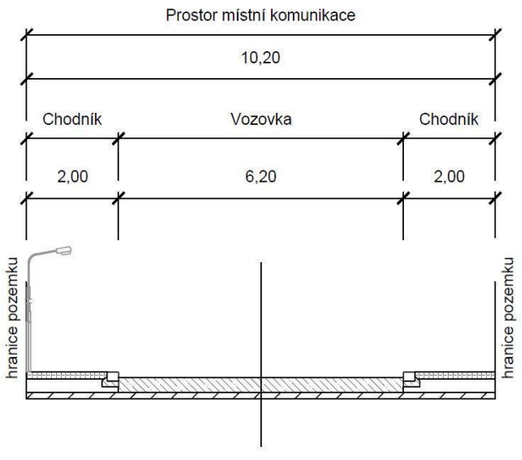

Investor:
Město Úvaly

Projektant:
DIPRO, spol. s r.o.

OBLAST Č. 2

ULICE PROKOPA VELIKÉHO

POPIS:
Místní komunikace, spadá do funkční skupiny C – komunikace obslužná. Komunikace je obousměrná, dvoupruhová. Skládá se z jedenácti úseků s odlišným profilem. Chodník je veden jednostranně na jižním/severním okraji vozovky v profilech P7 a P11, v profilech P4 – P6, P8 – 10 je oboustranný a v profilech P1 – P3 se nenalézá. V profilu P5 se nalézá podélné parkovací stání o šířce 2,7 m z asfaltu. Odvodnění je zajišťováno pomocí uličních vpustí a vsaku. Veřejné osvětlení je umístěno na severní/jižní straně má vlastní stožár a je na něm umístěn i lokálním varovný a výstražný systém.

ZÁKLADNÍ CHARAKTERISTIKA ULICE A JEJÍ PARAMETRY:

ÚSEK P10(dl. cca 115m)

Šířka mezi obrubami:	6,1 m
Šířka mezi ploty:	10,2 m
Kryt:	asfalt, bez závad
Chodníky	oboustranný, 1,9/2,2 m, zámková dl., bez závad
Odvodnění	uliční vpusti
Veřejné osvětlení	s LVVS, rozteč cca 70 m

ÚSEK P11(dl. cca 92m)

Šířka mezi obrubami:	4,5 m
Šířka mezi ploty:	9,9 m
Kryt:	nezpevněný/asfalt, havarijní stav
Chodníky	jednostranný, 1,6 m, asfalt, střední poruchy
Odvodnění	vsak
Veřejné osvětlení	s LVVS, rozteč cca 50 m

Prokopa Velikého P10

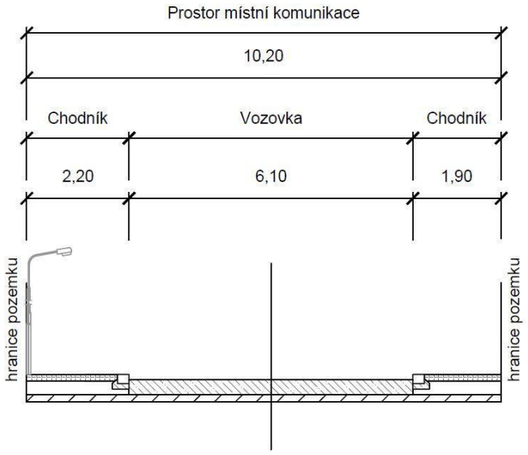

Prokopa Velikého P11

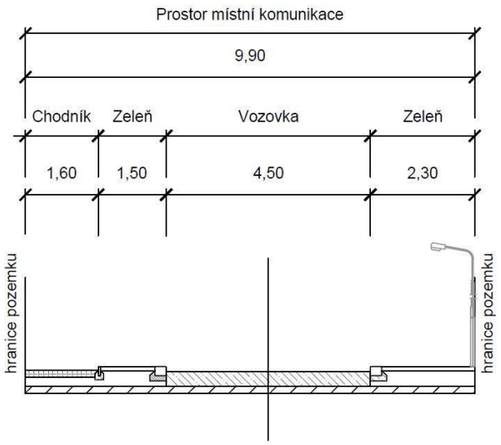

Investor:
Město Úvaly

Projektant:
DIPRO, spol. s r.o.

OBLAST Č. 2

ULICE RAISOVA (ČÁST 1)

POPIS:
Místní komunikace, spadá do funkční skupiny C – komunikace obslužná. Komunikace je obousměrná, dvoupruhová. Skládá se z tří úseků s odlišným profilem. Chodník je veden oboustranně na východním/západním okraji vozovky, v profilu P2 je jednostranný. Odvodnění je zajišťováno pomocí uličních vpustí. Veřejné osvětlení je umístěno na východní straně má vlastní stožár a je na něm umístěn i lokálním varovný a výstražný systém.

ZÁKLADNÍ CHARAKTERISTIKA ULICE A JEJÍ PARAMETRY:

ÚSEK P1(dl. cca 177m)

Šířka mezi obrubami:	6,1 m
Šířka mezi ploty:	10,1 m
Kryt:	asfalt, lehké poruchy
Chodníky	oboustranný 2,0 m; asfalt; lehké poruchy
Odvodnění	uliční vpusti
Veřejné osvětlení	s LVVS, rozteč cca 30 m

ÚSEK P2(dl. cca 62m)

Šířka mezi obrubami:	6,1 m
Šířka mezi ploty:	9,7 m
Kryt:	asfalt, lehké poruchy
Chodníky	jednostranný 1,8 m; asfalt; lehké poruchy
Odvodnění	uliční vpusti
Veřejné osvětlení	s LVVS, rozteč cca 30 m

ÚSEK P3(dl. cca 63m)

Šířka mezi obrubami:	6,1 m
Šířka mezi ploty:	9,6 m
Kryt:	asfalt, lehké poruchy
Chodníky	oboustranný 1,7/1,8 m; dl. ostatní/asfalt; lehké/střední poruchy
Odvodnění	uliční vpusti
Veřejné osvětlení	s LVVS, rozteč cca 30 m

Raisova P1

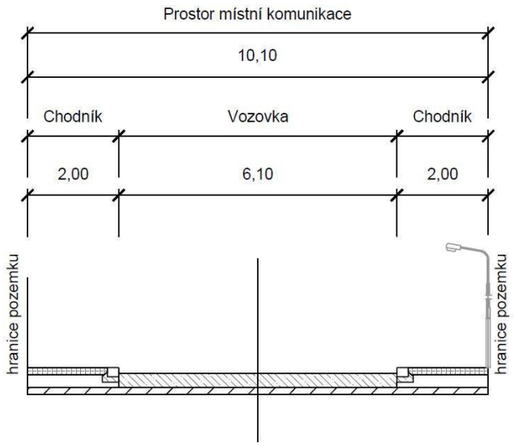

Raisova P2

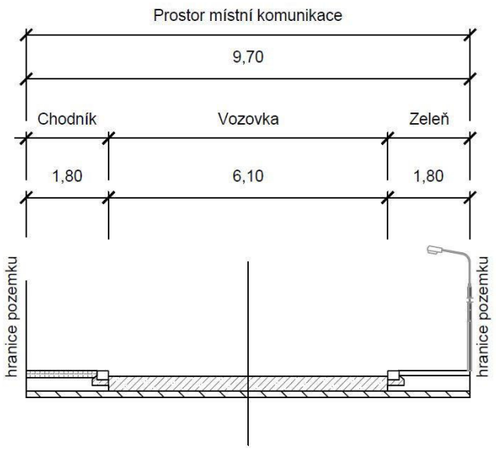

Raisova P3

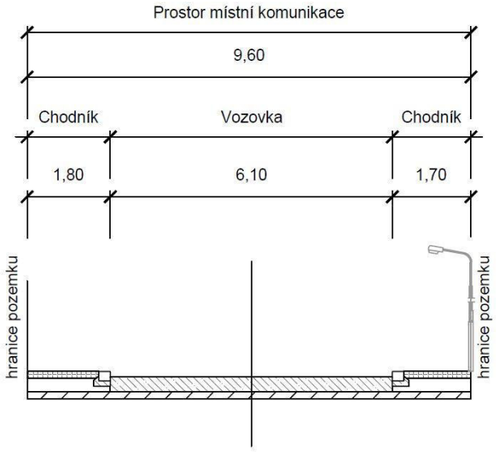

Investor:
Město Úvaly

Projektant:
DIPRO, spol. s r.o.

OBLAST Č. 2

ULICE RIEGEROVA

POPIS:
Místní komunikace, jedná se průtah III. třídy. Komunikace je obousměrná, dvoupruhová. Skládá se z pěti úseků s odlišným profilem. Chodník je veden jednostranně na jihozápadním okraji komunikace; oboustranně v úseku P2 a P4. V profilu P1 je podélné parkovací stání o šířce 3,0 m z asfaltu a v profilu P3 kolmé stání o délce 8,0 m z asfaltu. Odvodnění je zajišťováno pomocí uličních vpustí. Veřejné osvětlení je umístěno na severovýchodní straně, má vlastní stožár a je na něm umístěn i lokální varovný a výstražný systém.

ZÁKLADNÍ CHARAKTERISTIKA ULICE A JEJÍ PARAMETRY:

ÚSEK P1(dl. cca 70m)

Šířka mezi obrubami:	6,2 m
Šířka mezi ploty:	15,7 m
Kryt:	dl. kostky, lehké poruchy
Chodníky	jednostranný, 3,0 m, asfalt, střední poruchy
Odvodnění	uliční vpusti
Veřejné osvětlení	s LVVS, rozteč cca 35 m

ÚSEK P2(dl. cca 14m)

Šířka mezi obrubami:	5,9 m
Šířka mezi ploty:	8,3 m
Kryt:	dl. kostky, lehké poruchy
Chodníky	oboustranný, 1,2 m, asfalt, střední/lehké poruchy
Odvodnění	uliční vpusti
Veřejné osvětlení	s LVVS, rozteč cca 35 m

ÚSEK P3(dl. cca 36m)

Šířka mezi obrubami:	7,4 m
Šířka mezi ploty:	16,9 m
Kryt:	dl. kostky, lehké poruchy
Chodníky	jednostranný, 1,5 m, asfalt, bez závad
Odvodnění	uliční vpusti
Veřejné osvětlení	s LVVS, rozteč cca 35 m

Riegerova P1

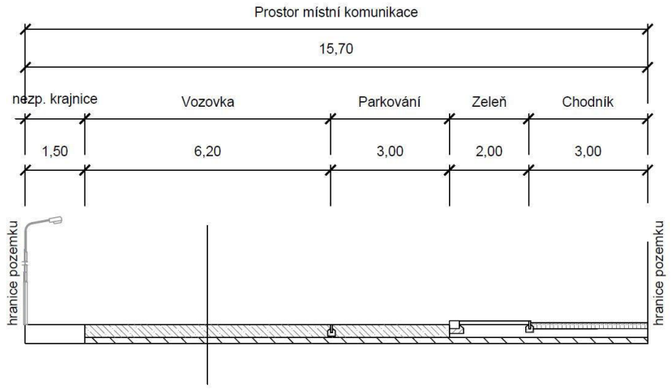

Riegerova P2

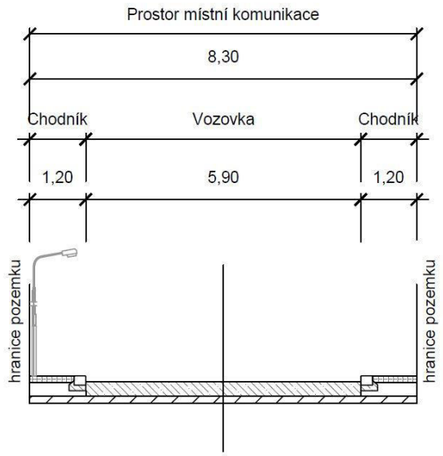

Riegerova P3

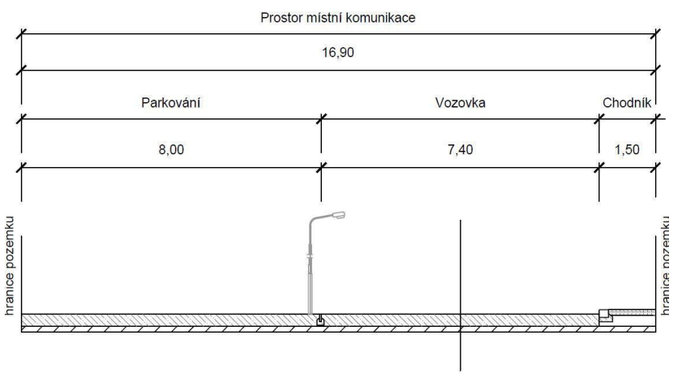

Investor:
Město Úvaly

Projektant:
DIPRO, spol. s r.o.

OBLAST Č. 2

ULICE RIEGEROVA

POPIS:
Místní komunikace, jedná se průtah III. třídy. Komunikace je obousměrná, dvoupruhová. Skládá se z pěti úseků s odlišným profilem. Chodník je veden jednostranně na jihozápadním okraji komunikace; oboustranně v úseku P2 a P4. V profilu P1 je podélné parkovací stání o šířce 3,0 m z asfaltu a v profilu P3 kolmé stání o délce 8,0 m z asfaltu. Odvodnění je zajišťováno pomocí uličních vpustí. Veřejné osvětlení je umístěno na severovýchodní straně má vlastní stožár a je na něm umístěn i lokální varovný a výstražný systém.

ZÁKLADNÍ CHARAKTERISTIKA ULICE A JEJÍ PARAMETRY:

ÚSEK P4(dl. cca19m)

Šířka mezi obrubami:	7,4 m
Šířka mezi ploty:	10,1 m
Kryt:	dl. kostky, střední poruchy
Chodníky	oboustranný, 1,5/1,2 m, asfalt, bez závad/těžké poruchy
Odvodnění	uliční vpusti
Veřejné osvětlení	s LVVS, rozteč cca 35 m

ÚSEK P5(dl. cca 38m)

Šířka mezi obrubami:	5,9 m
Šířka mezi ploty:	8,3 m
Kryt:	dl. kostky, lehké poruchy
Chodníky	jednostranný, 1,2 m, asfalt, těžké poruchy
Odvodnění	uliční vpusti
Veřejné osvětlení	s LVVS, rozteč cca 35 m

Riegerova P4

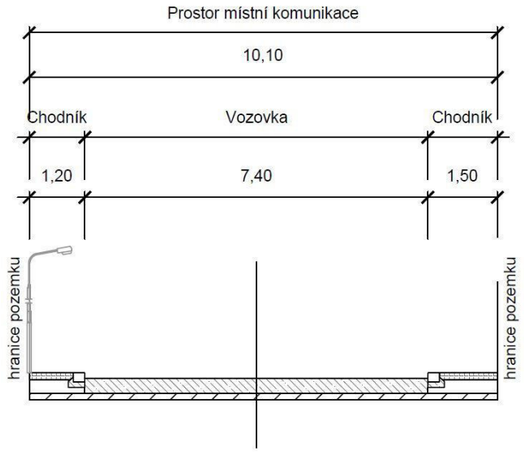

Riegerova P5

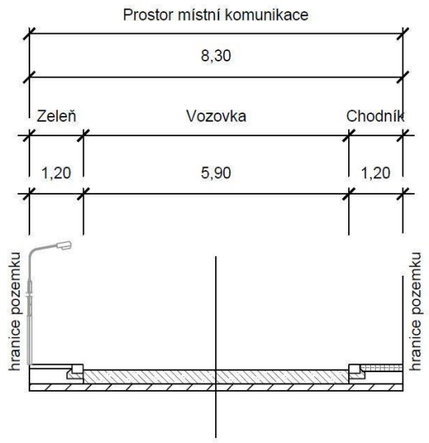

Investor:
Město Úvaly

Projektant:
DIPRO, spol. s r.o.

OBLAST Č. 2

ULICE RUMUNSKÁ

POPIS:
Místní komunikace, spadá do funkční skupiny C – komunikace obslužná. Komunikace je obousměrná, dvoupruhová. Skládá se z jednoho úseku s konstantním profilem. Odvodnění je zajišťováno pomocí vsaku. Veřejné osvětlení je umístěno na severní straně a má vlastní stožár.

ZÁKLADNÍ CHARAKTERISTIKA ULICE A JEJÍ PARAMETRY:

ÚSEK P1(dl. cca 83m)

Šířka mezi obrubami:	4,7 m
Šířka mezi ploty:	8,7 m
Kryt:	nezpevněný, těžké poruchy
Chodníky	bez chodníku
Odvodnění	vsak
Veřejné osvětlení	

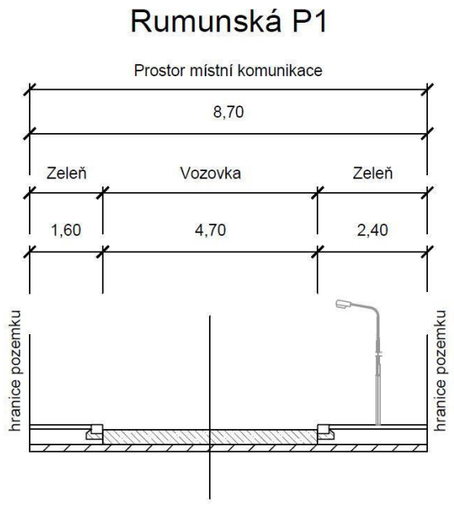

OBLAST Č. 2

ULICE ŠKVORECKÁ

POPIS:
Místní komunikace, spadá do funkční skupiny C – komunikace obslužná, z části se jedná se průtah III. třídy. Komunikace je obousměrná, dvoupruhová. Skládá se z tří úseků s odlišným profilem. Chodník je veden jednostranně na západním okraji vozovky v profilu P1. Odvodnění je zajišťováno pomocí vsaku. Veřejné osvětlení je umístěno na západní a jižní straně má vlastní stožár/je na stožáru společně s elektrickým vedením a je na něm umístěn i lokální varovný a výstražný systém.

ZÁKLADNÍ CHARAKTERISTIKA ULICE A JEJÍ PARAMETRY:

ÚSEK P1(dl. cca 178m)

Šířka mezi obrubami:	7,9 m
Šířka mezi ploty:	14,4 m
Kryt:	dl. kostky, lehké poruchy
Chodníky	jednostranný, 2,2 m; asfalt; lehké poruchy
Odvodnění	vsak
Veřejné osvětlení	s LVVS, rozteč cca 39 m

ÚSEK P2(dl. cca 168m)

Šířka mezi obrubami:	6,2 m
Šířka mezi ploty:	9,2 m
Kryt:	asfalt, lehké poruchy
Chodníky	bez chodníku
Odvodnění	vsak
Veřejné osvětlení	společně s el. vedením a s LVVS, rozteč cca 40 m

ÚSEK P3(dl. cca 295m)

Šířka mezi obrubami:	6,2 m
Šířka mezi ploty:	6,2 m
Kryt:	asfalt, lehké poruchy
Chodníky	bez chodníku
Odvodnění	vsak
Veřejné osvětlení	společně s el. vedením a s LVVS, rozteč cca 40 m

Škvorecká P1

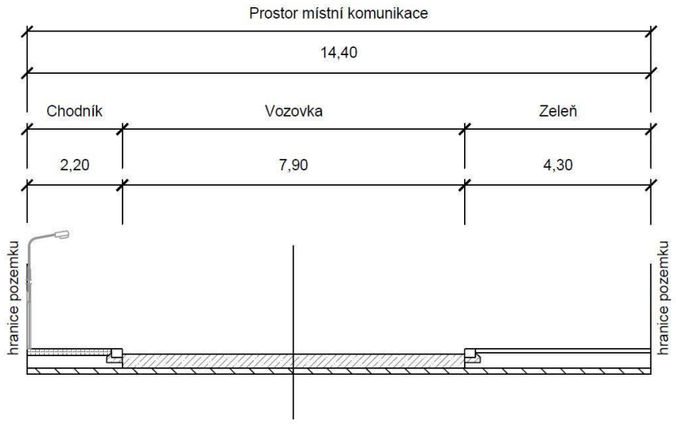

Škvorecká P2

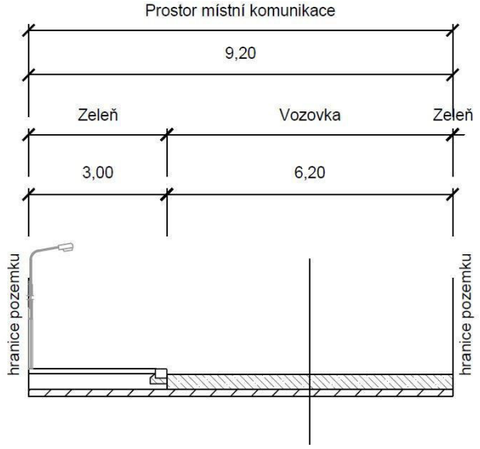

Škvorecká P3

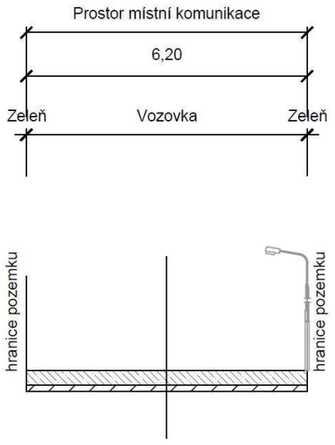

Investor:
Město Úvaly

Projektant:
DIPRO, spol. s r.o.

OBLAST Č. 2

ULICE ŠRÁMKOVA

POPIS:
Místní komunikace, spadá do funkční skupiny C – komunikace obslužná. Komunikace je obousměrná, dvoupruhová. Skládá se z jednoho úseku s konstantním profilem. Odvodnění je zajišťováno pomocí uličních vpustí a vsaku. Veřejné osvětlení na východním okraji komunikace, má vlastní stožár a je na něm umístěn i lokální varovný a výstražný systém.

ZÁKLADNÍ CHARAKTERISTIKA ULICE A JEJÍ PARAMETRY:

ÚSEK P1(dl. cca 85m)

Šířka mezi obrubami:	5,0 m
Šířka mezi ploty:	9,8 m
Kryt:	nezpevněný, těžké poruchy
Chodníky	bez chodníku
Odvodnění	uliční vpusti/vsak
Veřejné osvětlení	s LVVS, rozteč cca 33 m

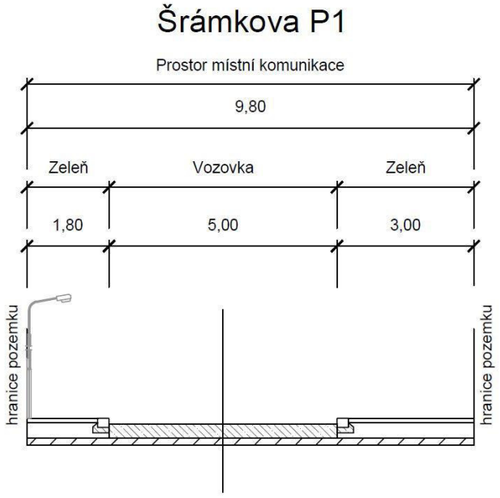

OBLAST Č. 2

ULICE U KABERNY

POPIS:
Místní komunikace, spadá do funkční skupiny C – komunikace obslužná. Komunikace je obousměrná, jednopruhová. Skládá se z jednoho úseku s konstantním profilem. Chodník je jednostranný na severním okraji komunikace. Odvodnění je zajišťováno pomocí uličních vpustí. Veřejné osvětlení je na severním okraji komunikace, má vlastní stožár a je na něm umístěn i lokální varovný a výstražný systém.
.

ZÁKLADNÍ CHARAKTERISTIKA ULICE A JEJÍ PARAMETRY:

ÚSEK P1(dl. cca 143m)

Šířka mezi obrubami:	10,4 m
Šířka mezi ploty:	4,5 m
Kryt:	nezpevněný, střední poruchy
Chodníky	jednostranný, 1,6 m; asfalt; bez závad
Odvodnění	uliční vpusti
Veřejné osvětlení	s LVVS, rozteč 30 m

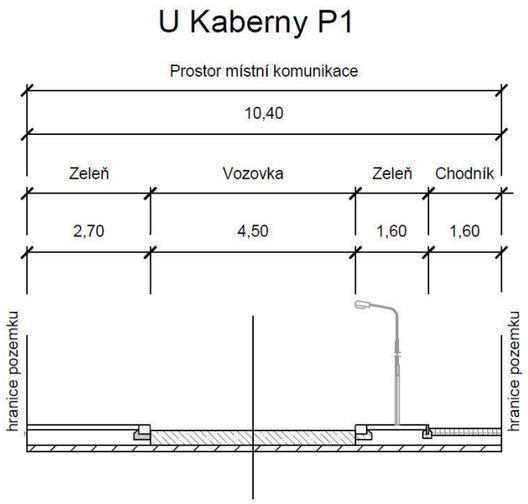

OBLAST Č. 2

ULICE U STARÉHO KOUPADLA

POPIS:
Místní komunikace, spadá do funkční skupiny C – komunikace obslužná. Komunikace je obousměrná, jednopruhová. Chodník je jednostranný na severovýchodním okraji komunikace. Odvodnění je zajišťováno pomocí vsaku a uličních vpustí. Veřejné osvětlení je umístěno na jihozápadní straně, má vlastní stožár a je na něm umístěn i lokální varovný a výstražný systém.

ZÁKLADNÍ CHARAKTERISTIKA ULICE A JEJÍ PARAMETRY:

ÚSEK P1(dl. cca 142m)

Šířka mezi obrubami:	3,5 m
Šířka mezi ploty:	6,6 m
Kryt:	nezpevněný, střední poruchy
Chodníky	jednostranný, 1,8 m; dl. ostatní; střední poruchy
Odvodnění	uliční vpusti/vsak
Veřejné osvětlení	s LVVS, rozteč 30 m

U Starého Koupadla P1

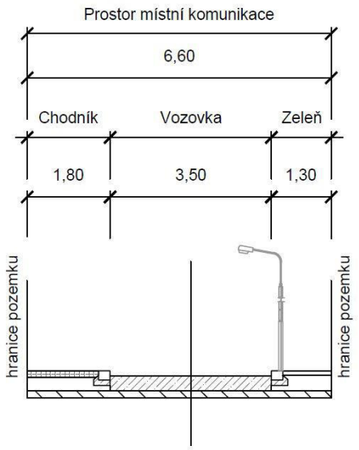

OBLAST Č. 2

ULICE U VÝMOLY

POPIS:
Místní komunikace, spadá do funkční skupiny C – komunikace obslužná její severní část spadá do funkční skupiny D – komunikace se smíšeným provozem. Komunikace je obousměrná, dvoupruhová. Skládá se z tří úseků s odlišným profilem. Chodník je veden oboustranně na okraji vozovky, v profilu P2 je jednostranný. Odvodnění je zajišťováno pomocí uličních vpustí. Veřejné osvětlení je umístěno na severovýchodní straně, má vlastní stožár a je na něm umístěn i lokální varovný a výstražný systém.

ZÁKLADNÍ CHARAKTERISTIKA ULICE A JEJÍ PARAMETRY:

ÚSEK P1(dl. cca 78m)

Šířka mezi obrubami:	5,0 m
Šířka mezi ploty:	10,3 m
Kryt:	nezpevněný, těžké poruchy
Chodníky	oboustranný 2,0/1,8 m; dl. ostatní; střední poruchy
Odvodnění	uliční vpust
Veřejné osvětlení	s LVVS, rozteč 45 m

ÚSEK P2(dl. cca 64m)

Šířka mezi obrubami:	4,1 m
Šířka mezi ploty:	10,4 m
Kryt:	nezpevněný, těžké poruchy
Chodníky	jednostranný 2,0 m; dl. ostatní; střední poruchy
Odvodnění	uliční vpust
Veřejné osvětlení	s LVVS, rozteč 45 m

ÚSEK P3(dl. cca 35m)

Šířka mezi obrubami:	6,0 m
Šířka mezi ploty:	9,4 m
Kryt:	asfalt, střední poruchy
Chodníky	oboustranný 1,7 m; asfalt; střední poruchy
Odvodnění	uliční vpust
Veřejné osvětlení	s LVVS

U Výmoly P1

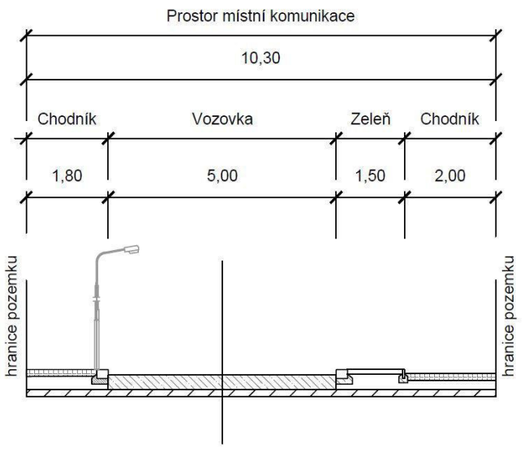

U Výmoly P2

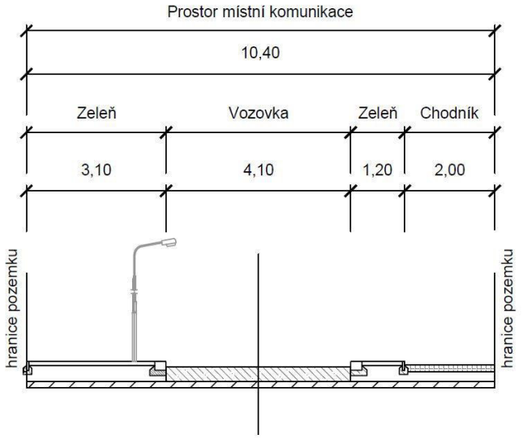

U Výmoly P3

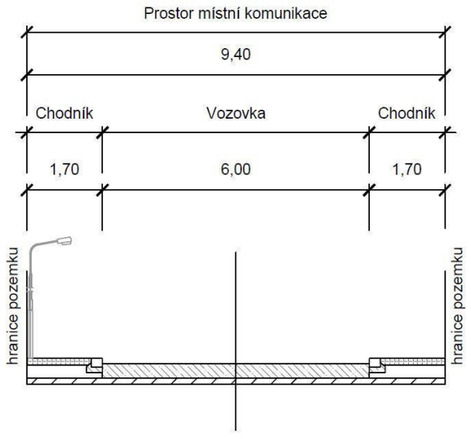

Investor:	Projektant:
Město Úvaly	**DIPRO, spol. s r.o.**

OBLAST Č. 2

ULICE V. ŠPÁLY

POPIS:
Místní komunikace, spadá do funkční skupiny C – komunikace obslužná. Komunikace je obousměrná, jednopruhová. Skládá se z dvou úseků s odlišným profilem. Odvodnění je zajišťováno pomocí vsaku. Ulice je bez veřejného osvětlení

ZÁKLADNÍ CHARAKTERISTIKA ULICE A JEJÍ PARAMETRY:

ÚSEK P1(dl. cca 69m)

Šířka mezi obrubami:	3,1 m
Šířka mezi ploty:	5,6 m
Kryt:	nezpevněný, těžké poruchy
Chodníky	bez chodníku
Odvodnění	vsak
Veřejné osvětlení	bez veřejného osvětlení

ÚSEK P2(dl. cca 119m)

Šířka mezi obrubami:	4,0 m
Šířka mezi ploty:	8,7 m
Kryt:	nezpevněný, těžké poruchy
Chodníky	bez chodníku
Odvodnění	vsak
Veřejné osvětlení	bez veřejného osvětlení

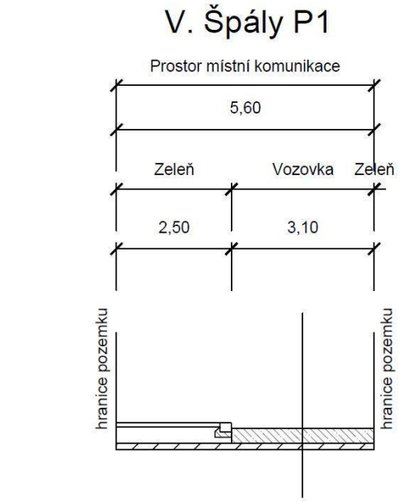

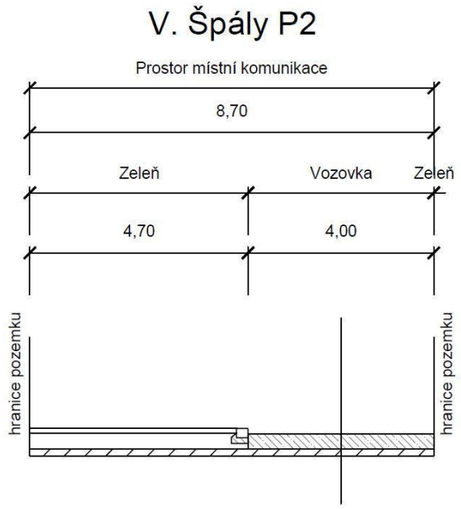

Investor:
Město Úvaly

Projektant:
DIPRO, spol. s r.o.

OBLAST Č. 2

ULICE ZAHRADNÍ

POPIS:
Místní komunikace, spadá do funkční skupiny D – komunikace se smíšeným provozem. Komunikace je obousměrná, jednopruhová. Skládá se z dvou úseků s odlišným profilem. Odvodnění je zajišťováno pomocí vsaku. Ulice je bez veřejného osvětlení.

ZÁKLADNÍ CHARAKTERISTIKA ULICE A JEJÍ PARAMETRY:

ÚSEK P1(dl. cca 69m)

Šířka mezi obrubami:	3,5 m
Šířka mezi ploty:	3,5 m
Kryt:	nezpevněný, těžké poruchy
Chodníky	bez chodníku
Odvodnění	vsak
Veřejné osvětlení	bez veřejného osvětlení

ÚSEK P2(dl. cca 73m)

Šířka mezi obrubami:	3,5 m
Šířka mezi ploty:	7,5 m
Kryt:	nezpevněný, těžké poruchy
Chodníky	bez chodníku
Odvodnění	vsak
Veřejné osvětlení	bez veřejného osvětlení

Zahradní P1

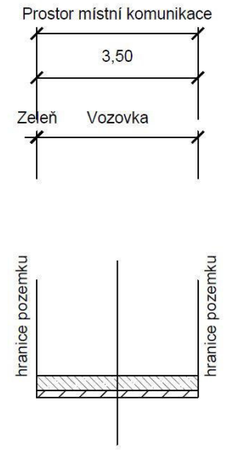

Zahradní P2

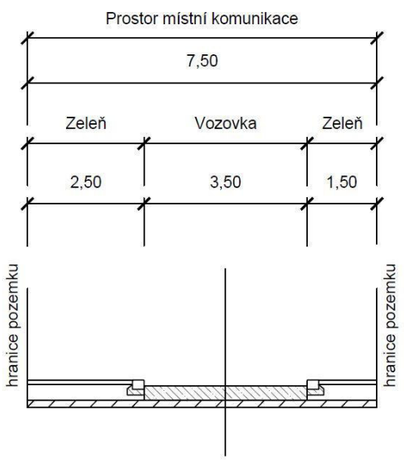

OBLAST Č. 2

ULICE ŽIŽKOVA

POPIS:
Místní komunikace, spadá do funkční skupiny C – komunikace obslužná. Komunikace je obousměrná, dvoupruhová. Skládá se z dvou úseků s odlišným profilem. Chodník je veden jednostranně na okraji vozovky v profilu P1, v profilu P2 je oboustranný. Odvodnění je zajišťováno pomocí uličních vpustí. Veřejné osvětlení je umístěno na západní straně, má vlastní stožár a je na něm umístěn i lokální varovný a výstražný systém.

ZÁKLADNÍ CHARAKTERISTIKA ULICE A JEJÍ PARAMETRY:

ÚSEK P1(dl. cca 114m)

Šířka mezi obrubami:	6,2 m
Šířka mezi ploty:	10,1 m
Kryt:	asfalt, bez závad
Chodníky	jednostranný, 2,0 m; zámková dl; bez závad
Odvodnění	uliční vpusti
Veřejné osvětlení	s LVVS, rozteč 30 m

ÚSEK P2(dl. cca 126m)

Šířka mezi obrubami:	6,1 m
Šířka mezi ploty:	10,1 m
Kryt:	asfalt, lehké poruchy
Chodníky	oboustranný; 2,0 m; bez závad
Odvodnění	uliční vpusti
Veřejné osvětlení	s LVVS, rozteč 30 m

Žižkova P1

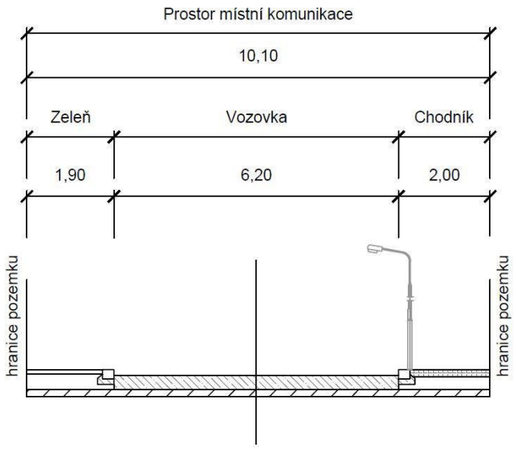

Žižkova P2

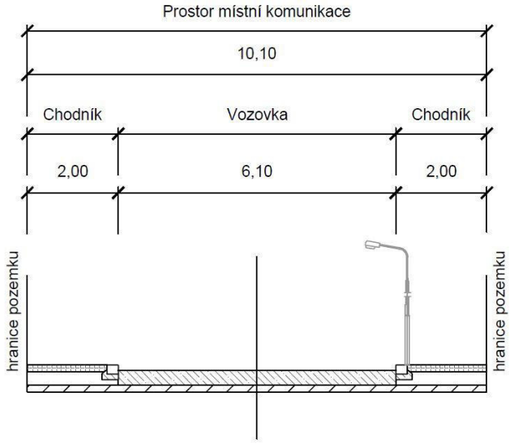

Investor:
Město Úvaly

Projektant:
DIPRO, spol. s r.o.

PASPORT TECHNICKÉ INFRASTRUKTURY ÚVALY

OBLAST Č. 3

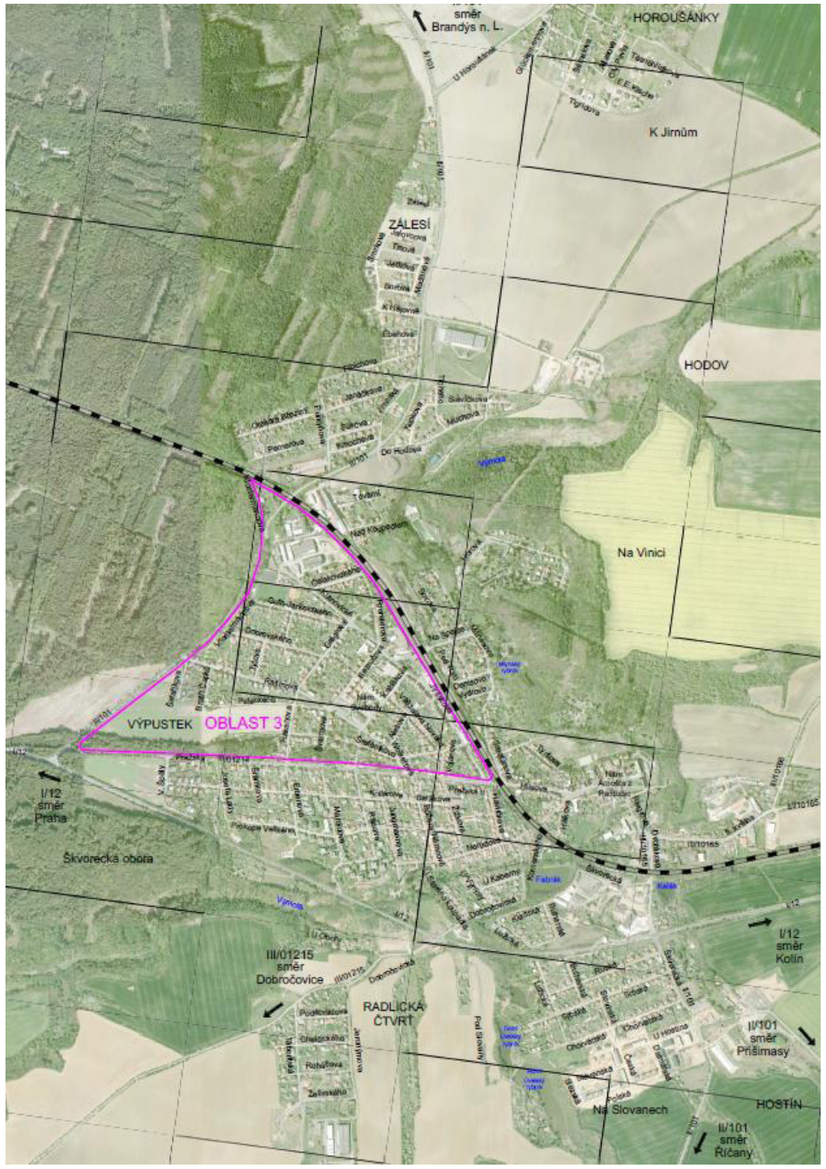

28. ŘÍJNA	ALEŠOVA
BEZRUČOVA	BRATŘÍ ČAPKŮ
ČELAKOVSKÉHO	DOBROVSKÉHO
FORESTROVA	GRÉGROVA
GUTH-JARKOVSKÉHO	HAKENOVA
JIRÁSKOVA	JIŘÍHO GRUŠI
KLÁNOVICKÁ	KLOSTERMANNOVA
KLOSTERMANNOVA-SEVER	KOŽÍŠKOVA
MÁCHOVA	NÁMĚSTÍ SVOBODY
PALACKÉHO	PRAŽSKÁ
RAISOVA (2. ČÁST)	RAŠÍNOVA
SEIFERTOVA	ŠAFAŘÍKOVA
ŠTEFÁNIKOVA	ŠVERMOVA
TYLOVA	VÍTĚZSLAVA NOVÁKA
VOJANOVA	VRCHLICKÉHO
WOLKEROVA	

Investor:
Město Úvaly

Projektant:
DIPRO, spol. s r.o.

OBLAST Č. 3

ULICE 28. ŘÍJNA

POPIS:
Místní komunikace, spadá do funkční skupiny C – komunikace obslužná. Komunikace je jednosměrná, dvoupruhová. Je tvořena třemi úseky s konstantním profilem. Chodník je veden oboustranně na okrajích vozovky v profilech P1 a P3, v profilu P2 je jednostranný. Odvodnění je zajišťováno pomocí uličních vpustí. Veřejné osvětlení je na severním a jižním (profil P1) okraji komunikace, má vlastní stožár a je na něm umístěn i lokální varovný a výstražný systém.

ZÁKLADNÍ CHARAKTERISTIKA ULICE A JEJÍ PARAMETRY:

ÚSEK P1(dl. cca 70m)

Šířka mezi obrubami:	6,2 m
Šířka mezi ploty:	10,1 m
Kryt:	dlažební kostky, lehké poruchy
Chodníky	oboustranný 2,0/1,9 m; zámková dlažba, bez závad
Odvodnění	uliční vpusti
Veřejné osvětlení	s LVVS

ÚSEK P2(dl. cca 71m)

Šířka mezi obrubami:	5,6 m
Šířka mezi ploty:	10,2 m
Kryt:	asfalt, lehké poruchy
Chodníky	jednostranný 2,1 m; zámková dlažba, bez závad
Odvodnění	uliční vpusti
Veřejné osvětlení	s LVVS, rozteč cca 62m

ÚSEK P3(dl. cca 66m)

Šířka mezi obrubami:	5,6 m
Šířka mezi ploty:	10,0 m
Kryt:	asfalt, lehké poruchy
Chodníky	oboustranný 2,1/1,6 m; zámková dlažba, bez závad
Odvodnění	uliční vpusti
Veřejné osvětlení	s LVVS, rozteč cca 62 m

28. října P1

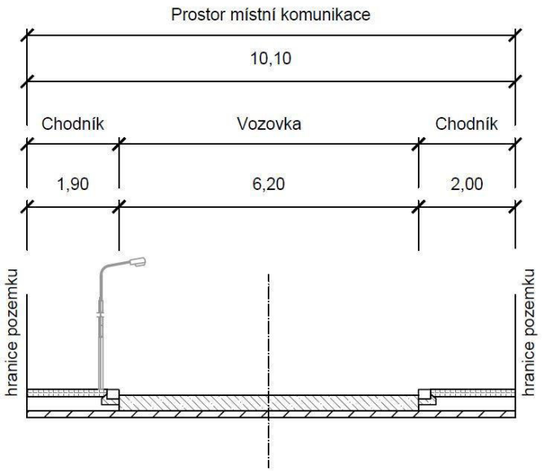

28. října P2

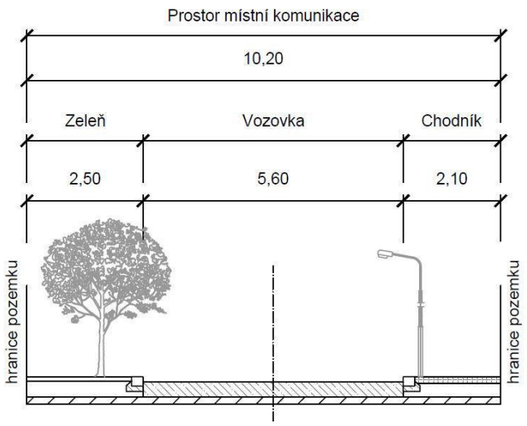

28. října P3

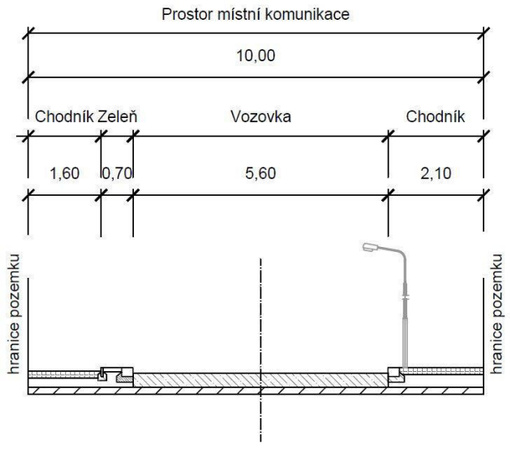

OBLAST Č. 3

ULICE ALEŠOVA

POPIS:
Místní komunikace, spadá do funkční skupiny C – komunikace obslužná. Komunikace je jednosměrná, dvoupruhová. Je tvořena jedním úsekem s konstantním profilem. Chodník je veden oboustranně na okrajích vozovky. Odvodnění je zajišťováno pomocí uličních vpustí. Veřejné osvětlení je nové na jihovýchodním okraji komunikace, na fasádách domů společně s elektrickým vedením a lokálním varovným a výstražným systémem

ZÁKLADNÍ CHARAKTERISTIKA ULICE A JEJÍ PARAMETRY:

ÚSEK P1(dl. cca 215m)

Šířka mezi obrubami:	5,6 m
Šířka mezi ploty:	10,1 m
Kryt:	asfalt, bez závad
Chodníky	oboustranný 2,3/2,2 m; zámková dlažba, bez závad
Odvodnění	uliční vpusti
Veřejné osvětlení	s LVVS a elektrickým vedením

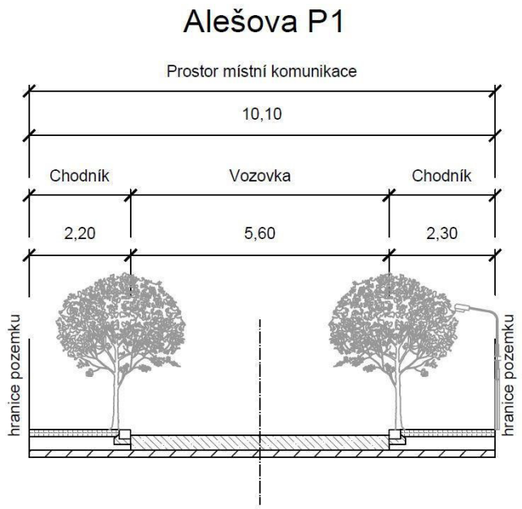

Investor:
Město Úvaly

Projektant:
DIPRO, spol. s r.o.

OBLAST Č. 3

ULICE BEZRUČOVA

POPIS:
Místní komunikace, spadá do funkční skupiny C – komunikace obslužná. Komunikace je obousměrná, dvoupruhová. Je tvořena dvěma úseky s konstantním profilem. Chodník je veden oboustranně v profilu P1 a jednostranně v profilu P2 na okrajích vozovky. Odvodnění je zajišťováno pomocí uličních vpustí. Veřejné osvětlení je na severozápadním okraji komunikace, má vlastní stožár a je na něm umístěn i lokální varovný a výstražný systém.

ZÁKLADNÍ CHARAKTERISTIKA ULICE A JEJÍ PARAMETRY:

ÚSEK P1(dl. cca 90m)

Šířka mezi obrubami:	7,1 m
Šířka mezi ploty:	10,9 m
Kryt:	asfalt, lehké poruchy
Chodníky	oboustranný 2,0/1,8 m; zámková dlažba/asfalt, bez závad/lehké poruchy
Odvodnění	uliční vpusti
Veřejné osvětlení	s LVVS, rozteč cca 38 m

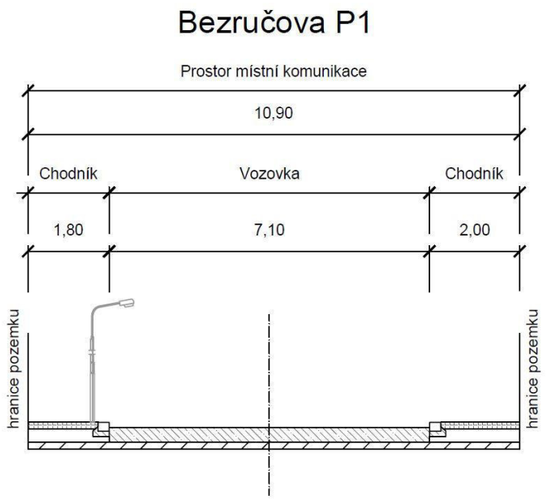

ÚSEK P2(dl. cca 105m)

Šířka mezi obrubami:	6,1 m
Šířka mezi ploty:	10,3 m
Kryt:	asfalt, lehké poruchy
Chodníky	jednostranný 2,2 m; asfalt, lehké poruchy
Odvodnění	uliční vpusti
Veřejné osvětlení	bez veřejného osvětlení

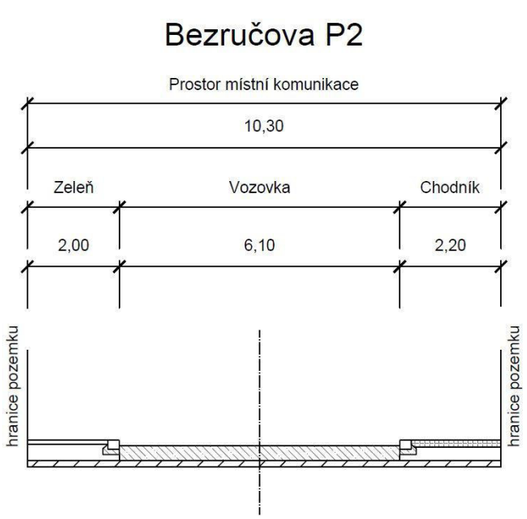

OBLAST Č. 3

ULICE BRATŘÍ ČAPKŮ

POPIS:
Místní komunikace, spadá do funkční skupiny C – komunikace obslužná. Komunikace je obousměrná, dvoupruhová. Je tvořena dvěma úseky s konstantním profilem. Chodník je veden oboustranně v profilu P2 na okrajích vozovky. Odvodnění je zajišťováno pomocí uličních vpustí. Veřejné osvětlení je nové na východním okraji komunikace, má vlastní stožár a je na něm umístěn i lokální varovný a výstražný systém.

ZÁKLADNÍ CHARAKTERISTIKA ULICE A JEJÍ PARAMETRY:

ÚSEK P1(dl. cca 128m)

Šířka mezi obrubami:	4,6 m
Šířka mezi ploty:	7,5 m
Kryt:	asfalt, střední poruchy
Chodníky	bez chodníku
Odvodnění	uliční vpusti
Veřejné osvětlení	nové, s LVVS, rozteč cca 30 m

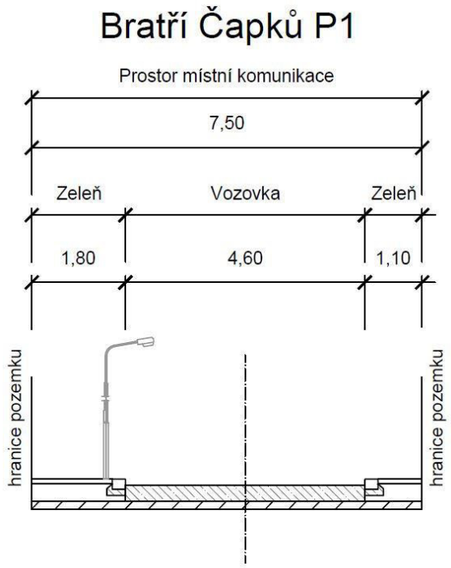

ÚSEK P2(dl. cca 86m)

Šířka mezi obrubami:	5,7 m
Šířka mezi ploty:	9,3 m
Kryt:	asfalt, bez závad
Chodníky	oboustranný 1,8 m; zámková dlažba, bez závad
Odvodnění	uliční vpusti
Veřejné osvětlení	nové, s LVVS, rozteč cca 30 m

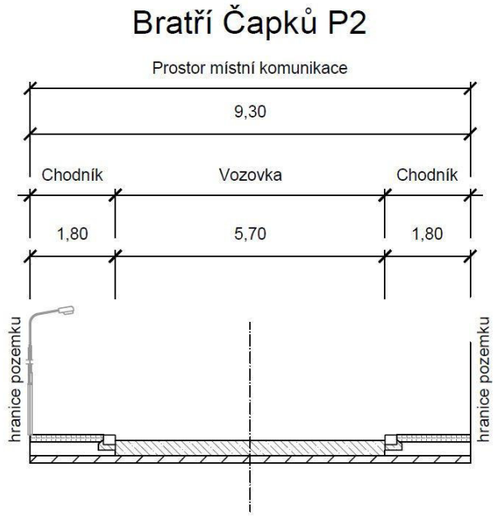

OBLAST Č. 3

ULICE ČELAKOVSKÉHO

POPIS:
Místní komunikace, spadá do funkční skupiny C – komunikace obslužná. Komunikace je obousměrná, dvoupruhová. Je tvořena jedním úsekem s konstantním profilem. Chodník je veden oboustranně na okrajích vozovky. Odvodnění je zajišťováno pomocí uličních vpustí. Veřejné osvětlení je umístěno na severní straně společně s elektrickým vedením.

ZÁKLADNÍ CHARAKTERISTIKA ULICE A JEJÍ PARAMETRY:

ÚSEK P1(dl. cca 170m)

Šířka mezi obrubami:	6,8 m
Šířka mezi ploty:	10,1 m
Kryt:	asfalt, střední poruchy
Chodníky	oboustranný 1,7/1,6 m; dlažba ostatní, střední poruchy
Odvodnění	uliční vpusti
Veřejné osvětlení	s elektrickým vedením



Investor:
Město Úvaly

Projektant:
DIPRO, spol. s r.o.

OBLAST Č. 3

ULICE DOBROVSKÉHO

POPIS:
Místní komunikace, spadá do funkční skupiny C – komunikace obslužná. Komunikace je obousměrná, dvoupruhová. Skládá se ze dvou úseků s odlišným profilem. Chodník je veden oboustranně v obou úsecích. Odvodnění je zajišťováno pomocí uličních vpustí. Veřejné osvětlení je umístěno na stožárech a fasádách domů společně s elektrickým vedením a lokálním varovným a výstražným systémem na severním okraji pro úsek s profilem P1 a na jižním okraji pro úsek s profilem P2.

ZÁKLADNÍ CHARAKTERISTIKA ULICE A JEJÍ PARAMETRY:

ÚSEK P1(dl. cca 125m)

Šířka mezi obrubami:	6,8 m
Šířka mezi ploty:	10,4 m
Kryt:	asfaltový, lehké poruchy
Chodníky	oboustranný 1,7/1,9 m; asfalt, střední poruchy
Odvodnění	uliční vpusti
Veřejné osvětlení	s LVVS, rozteč cca 75 m

ÚSEK P2(dl. cca 208m)

Šířka mezi obrubami:	6,9 m
Šířka mezi ploty:	10,1m
Kryt:	asfaltový, lehké poruchy
Chodníky	oboustranný 1,5/1,7 m; asfalt, těžké poruchy
Odvodnění	uliční vpusti
Veřejné osvětlení	společně s el. vedením a s LVVS, rozteč cca 45 m

Dobrovského P1

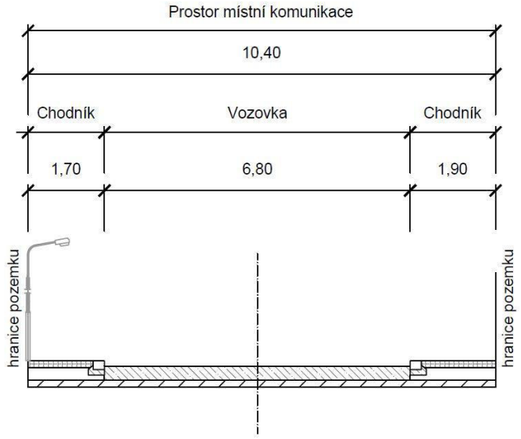

Dobrovského P2

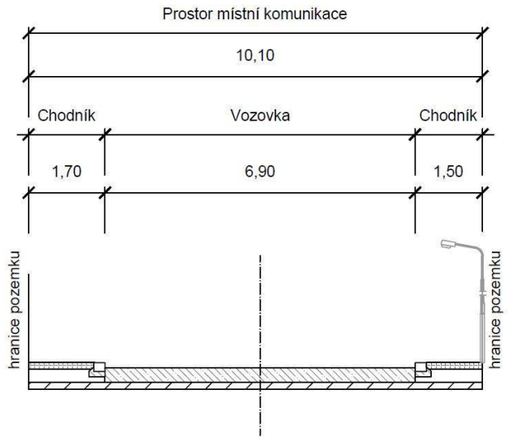

Investor:
Město Úvaly

Projektant:
DIPRO, spol. s r.o.

OBLAST Č. 3

ULICE FOERSTEROVA

POPIS:
Místní komunikace, spadá do funkční skupiny C – komunikace obslužná. Komunikace je obousměrná, dvoupruhová. Je tvořena jedním úsekem s konstantním profilem. Odvodnění je zajišťováno pomocí vsaku. Veřejné osvětlení je umístěno na stožárech společně s elektrickým vedením a lokálním varovným a výstražným systémem na západním okraji vozovky.

ZÁKLADNÍ CHARAKTERISTIKA ULICE A JEJÍ PARAMETRY:

ÚSEK P1(dl. cca 244m)

Šířka mezi obrubami:	5,0 m
Šířka mezi ploty:	12,9 m
Kryt:	asfalt, těžké poruchy
Chodníky	bez chodníku
Odvodnění	vsak
Veřejné osvětlení	společně s el. vedením a s LVVS, rozteč cca 70 m

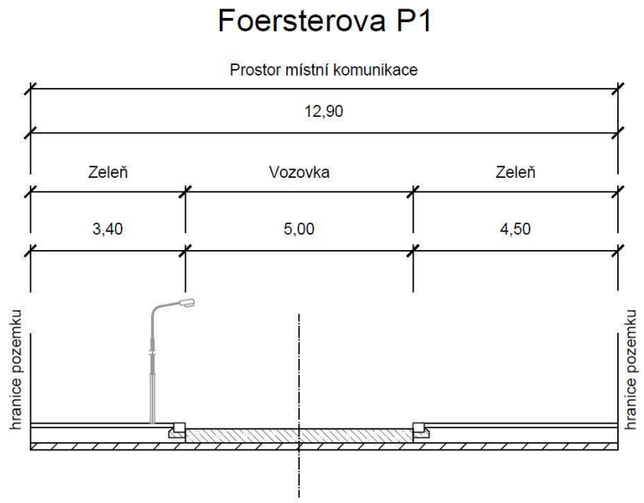

OBLAST Č. 3

ULICE GRÉGROVA

POPIS:
Místní komunikace, spadá do funkční skupiny C – komunikace obslužná. Komunikace je obousměrná, dvoupruhová. Je tvořena třemi úseky s konstantním profilem. Chodník je veden oboustranně na okrajích vozovky v profilech P1 a P2, v profilu P3 je jednostranný. Odvodnění je zajišťováno pomocí uličních vpustí. Veřejné osvětlení je na jihovýchodním okraji komunikace, má vlastní stožár a je na něm umístěn i lokální varovný a výstražný systém.

ZÁKLADNÍ CHARAKTERISTIKA ULICE A JEJÍ PARAMETRY:

ÚSEK P1(dl. cca 132m)

Šířka mezi obrubami:	6,6 m
Šířka mezi ploty:	10,2 m
Kryt:	asfalt, lehké poruchy
Chodníky	oboustranný 1,7/1,9 m; dlažba ostatní/asfalt, střední poruchy/lehké poruchy
Odvodnění	uliční vpusti
Veřejné osvětlení	s LVVS, rozteč cca 50m

ÚSEK P2(dl. cca 76m)

Šířka mezi obrubami:	6,0 m
Šířka mezi ploty:	10,1 m
Kryt:	asfalt, lehké poruchy
Chodníky	oboustranný 2,2/1,9 m; dlažba ostatní/asfalt, střední poruchy/lehké poruchy
Odvodnění	uliční vpusti
Veřejné osvětlení	s LVVS, rozteč cca 50 m

ÚSEK P3(dl. cca 59m)

Šířka mezi obrubami:	6,0 m
Šířka mezi ploty:	10,1 m
Kryt:	asfalt, lehké poruchy
Chodníky	jednostranný 1,9 m; asfalt, lehké poruchy
Odvodnění	uliční vpusti
Veřejné osvětlení	s LVVS, rozteč cca 50 m

Grégrova P1

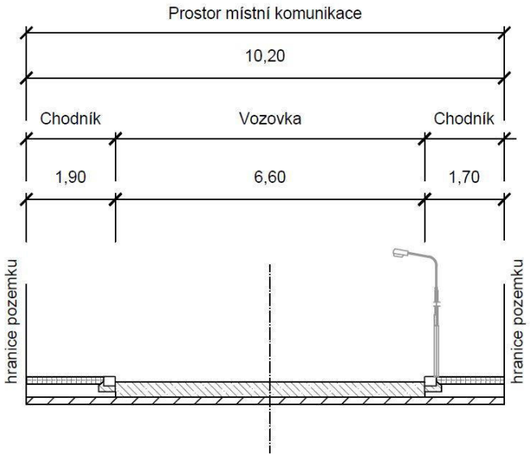

Grégrova P2

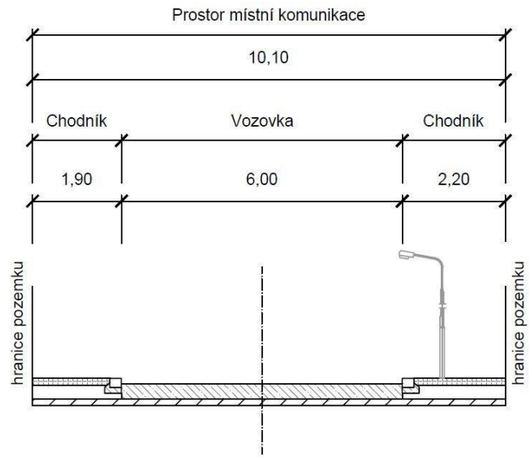

Grégrova P3

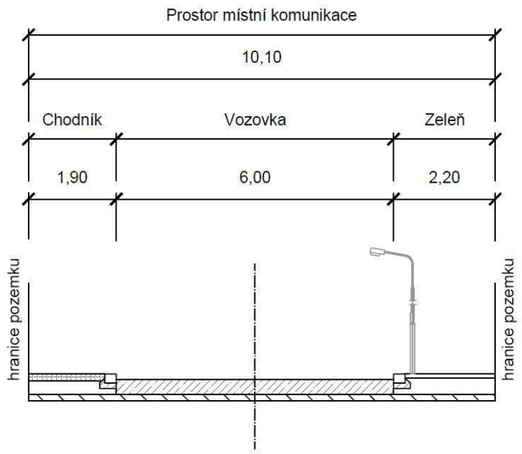

Investor:
Město Úvaly

Projektant:
DIPRO, spol. s r.o.

OBLAST Č. 3

ULICE GUTH-JARKOVSKÉHO

POPIS:
Místní komunikace, spadá do funkční skupiny C – komunikace obslužná. Komunikace je obousměrná, dvoupruhová. Skládá se ze dvou úseků s odlišným profilem. Chodník je veden oboustranně v úseku s profilem P1 a jednostranně v úseku s profilem P2 na jižním okraji vozovky. Odvodnění je zajišťováno pomocí uličních vpustí v úseku s profilem P1 a vsakování v úseku s profilem P2. Veřejné osvětlení je umístěno na stožárech a fasádách domů společně s elektrickým vedením a lokálním varovným a výstražným systémem na jižním okraji.

ZÁKLADNÍ CHARAKTERISTIKA ULICE A JEJÍ PARAMETRY:

ÚSEK P1(dl. cca 217m)

Šířka mezi obrubami:	7,1 m
Šířka mezi ploty:	10,7 m
Kryt:	asfaltový, lehké poruchy
Chodníky	oboustranný 1,8/1,8 m; asfalt, střední poruchy
Odvodnění	uliční vpusti
Veřejné osvětlení	společně s el. vedením a s LVVS, rozteč cca 70 m

ÚSEK P2(dl. cca 124m)

Šířka mezi obrubami:	5,5 m
Šířka mezi ploty:	9,6 m
Kryt:	asfaltový, střední poruchy
Chodníky	jednostranný 1,6 m; asfalt, střední poruchy
Odvodnění	vsakování
Veřejné osvětlení	společně s el. vedením a s LVVS, rozteč cca 70 m

Guth-Jarkovského P1

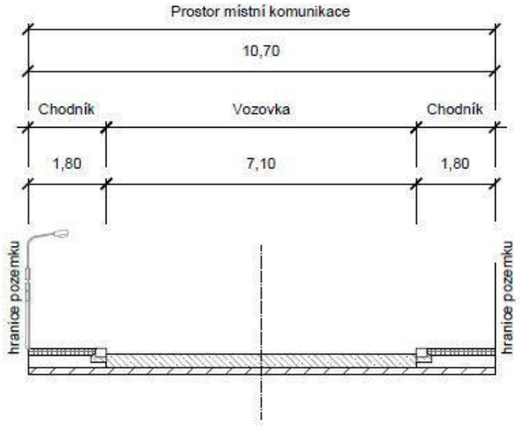

Guth-Jarkovského P2

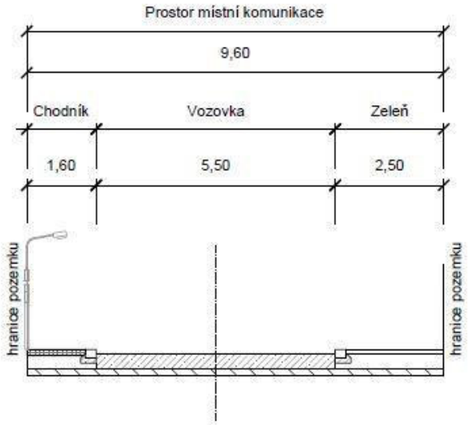

Investor:
Město Úvaly

Projektant:
DIPRO, spol. s r.o.

OBLAST Č. 3

ULICE HAKENOVA

POPIS:
Místní komunikace, spadá do funkční skupiny C – komunikace obslužná. Komunikace je obousměrná, dvoupruhová. Je tvořena třemi úseky s konstantním profilem. Chodník je veden jednostranně na okrajích vozovky v profilech P2 a P3. Odvodnění je zajišťováno pomocí uličních vpustí a samospádu. Veřejné osvětlení je na západním okraji komunikace, má vlastní stožár a je na něm umístěn i lokální varovný a výstražný systém.

ZÁKLADNÍ CHARAKTERISTIKA ULICE A JEJÍ PARAMETRY:

ÚSEK P1(dl. cca 53m)

Šířka mezi obrubami:	6,2 m
Šířka mezi ploty:	10,7 m
Kryt:	asfalt, střední poruchy
Chodníky	bez chodníku
Odvodnění	uliční vpusti
Veřejné osvětlení	s LVVS, rozteč cca 30 m

ÚSEK P2(dl. cca 96m)

Šířka mezi obrubami:	6,2 m
Šířka mezi ploty:	8,1 m
Kryt:	asfalt, střední poruchy
Chodníky	jednostranný 1,9 m; asfalt, bez závad
Odvodnění	uliční vpusti
Veřejné osvětlení	s LVVS, rozteč cca 30 m

ÚSEK P3(dl. cca 93m)

Šířka mezi obrubami:	6,0 m
Šířka mezi ploty:	10,3 m
Kryt:	asfalt, střední poruchy
Chodníky	jednostranný 2,0 m; zámková dlažba/dlažba ostatní, střední poruchy
Odvodnění	samospád
Veřejné osvětlení	s LVVS, rozteč cca 30 m

Hakenova P1

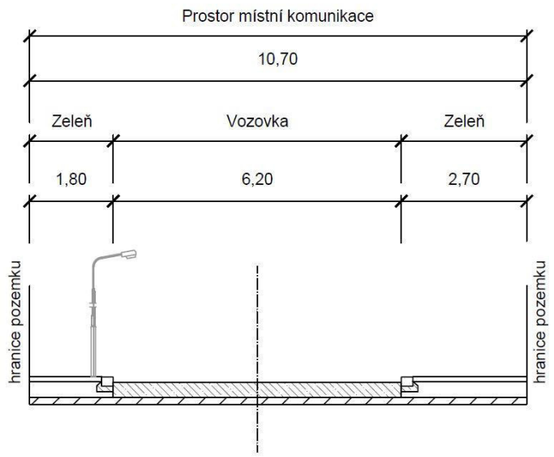

Hakenova P2

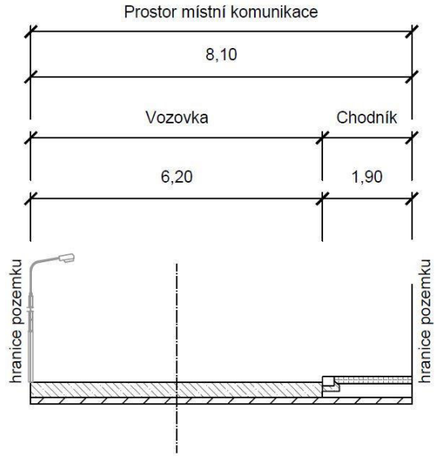

Hakenova P3

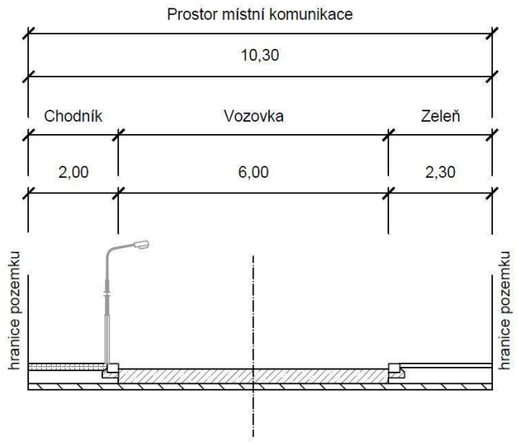

Investor:
Město Úvaly

Projektant:
DIPRO, spol. s r.o.

OBLAST Č. 3

ULICE JIRÁSKOVA

POPIS:
Místní komunikace, spadá do funkční skupiny C – komunikace obslužná. Komunikace je obousměrná, dvoupruhová. Je tvořena sedmi úseky s odlišným profilem. Chodník je veden oboustranně na okrajích vozovky v profilech P1,P3, P6 a P7, v ostatních profilech je jednostranný. Odvodnění je zajišťováno pomocí uličních vpustí. Veřejné osvětlení je na západním okraji komunikace, má vlastní stožár a je na něm umístěn i lokální varovný a výstražný systém.

ZÁKLADNÍ CHARAKTERISTIKA ULICE A JEJÍ PARAMETRY:

ÚSEK P1(dl. cca 81m)

Šířka mezi obrubami:	10,2 m
Šířka mezi ploty:	14,1 m
Kryt:	asfalt, lehké poruchy
Chodníky	oboustranný, 1,9/2,0 m; asfalt/dl. ostatní; lehké poruchy
Odvodnění	uliční vpusti
Veřejné osvětlení	s LVVS, rozteč cca 40 m

ÚSEK P2(dl. cca 117m)

Šířka mezi obrubami:	7,7 m
Šířka mezi ploty:	9,8 m
Kryt:	asfalt, lehké poruchy
Chodníky	jednostranný 2,1 m; asfalt, lehké poruchy
Odvodnění	uliční vpusti
Veřejné osvětlení	s LVVS, rozteč cca 40 m

ÚSEK P3(dl. cca 79m)

Šířka mezi obrubami:	8,7 m
Šířka mezi ploty:	12,8 m
Kryt:	asfalt, lehké poruchy
Chodníky	oboustranný, 2,2/1,9 m; asfalt/dl. ostatní; lehké poruchy
Odvodnění	uliční vpusti
Veřejné osvětlení	s LVVS, rozteč cca 40 m

Jiráskova P1

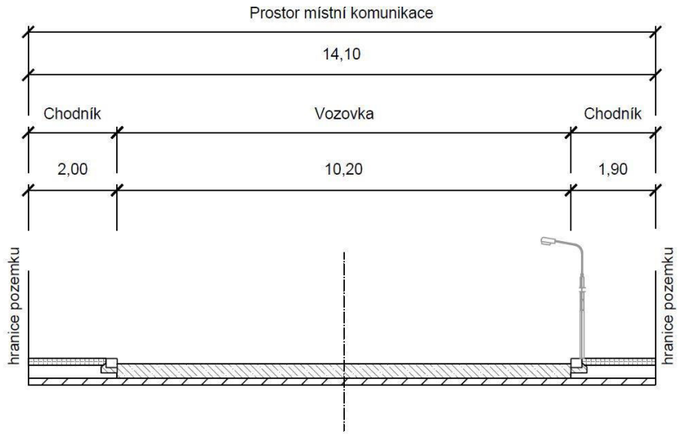

Jiráskova P2

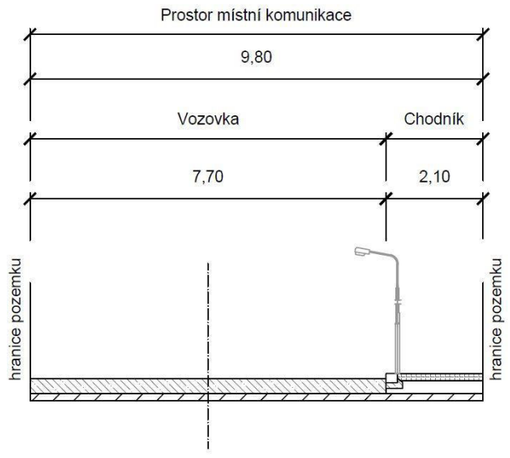

Jiráskova P3

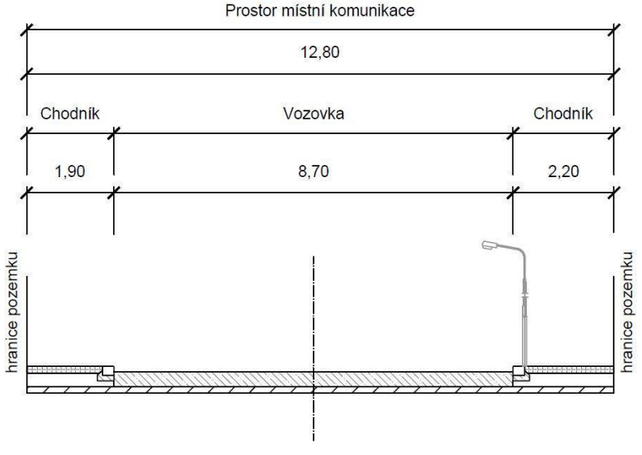

Investor: Město Úvaly
Projektant: DIPRO, spol. s r.o.

OBLAST Č. 3

ULICE JIRÁSKOVA

POPIS:
Místní komunikace, spadá do funkční skupiny C – komunikace obslužná. Komunikace je obousměrná, dvoupruhová. Je tvořena sedmi úseky s odlišným profilem. Chodník je veden oboustranně na okrajích vozovky v profilech P1,P3, P6 a P7, v ostatních profilech je jednostranný. Odvodnění je zajišťováno pomocí uličních vpustí. Veřejné osvětlení je na západním okraji komunikace, má vlastní stožár a je na něm umístěn i lokální varovný a výstražný systém.

ZÁKLADNÍ CHARAKTERISTIKA ULICE A JEJÍ PARAMETRY:

ÚSEK P4(dl. cca 83m)

Šířka mezi obrubami:	7,3 m
Šířka mezi ploty:	11,6 m
Kryt:	asfalt, lehké poruchy
Chodníky	jednostranný, 1,8 m; asfalt; lehké poruchy
Odvodnění	uliční vpusti
Veřejné osvětlení	s LVVS, rozteč cca 40m

ÚSEK P5(dl. cca 48m)

Šířka mezi obrubami:	9,4 m
Šířka mezi ploty:	13,4 m
Kryt:	asfalt, lehké poruchy
Chodníky	jednostranný 2,3 m; asfalt, lehké poruchy
Odvodnění	uliční vpusti
Veřejné osvětlení	s LVVS, rozteč cca 40 m

ÚSEK P6(dl. cca 65m)

Šířka mezi obrubami:	7,8 m
Šířka mezi ploty:	16,8 m
Kryt:	asfalt, lehké poruchy
Chodníky	oboustranný, 2,9/3,3 m; asfalt/zámková dl.; lehké poruchy/bez závad
Odvodnění	uliční vpusti
Veřejné osvětlení	s LVVS, rozteč cca 40 m

Jiráskova P4

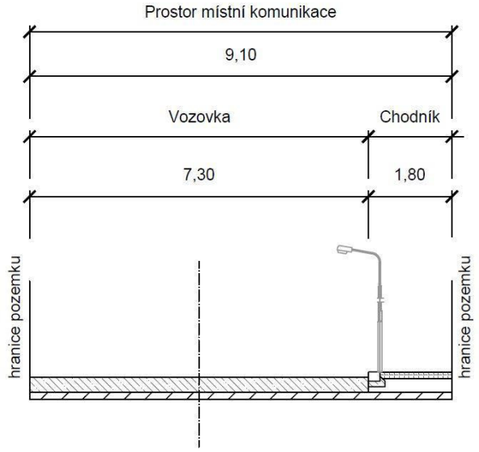

Jiráskova P5

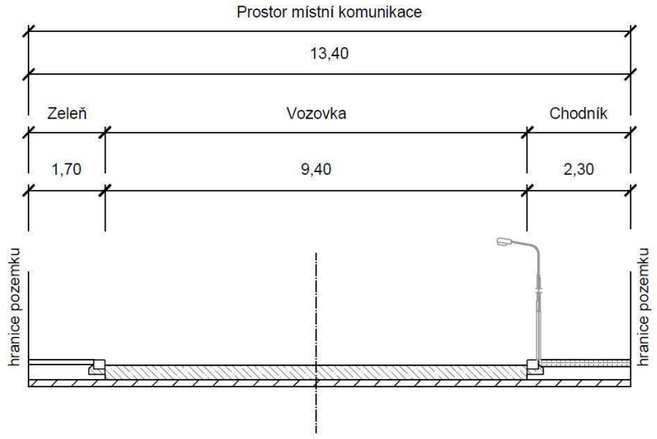

Jiráskova P6

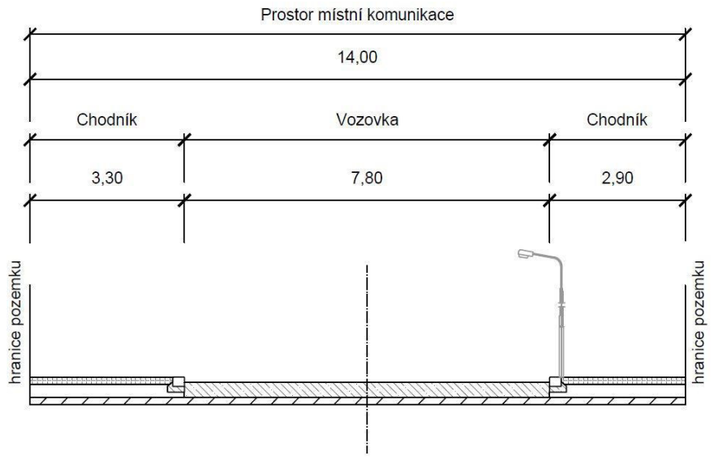

Investor:
Město Úvaly

Projektant:
DIPRO, spol. s r.o.

OBLAST Č. 3

ULICE JIRÁSKOVA

POPIS:
Místní komunikace, spadá do funkční skupiny C – komunikace obslužná. Komunikace je obousměrná, dvoupruhová. Je tvořena sedmi úseky s odlišným profilem. Chodník je veden oboustranně na okrajích vozovky v profilech P1,P3, P6 a P7, v ostatních profilech je jednostranný. Odvodnění je zajišťováno pomocí uličních vpustí. Veřejné osvětlení je na západním okraji komunikace, má vlastní stožár a je na něm umístěn i lokální varovný a výstražný systém.

ZÁKLADNÍ CHARAKTERISTIKA ULICE A JEJÍ PARAMETRY:

ÚSEK P7(dl. cca 142m)

Šířka mezi obrubami:	7,3 m
Šířka mezi ploty:	12,0 m
Kryt:	asfalt, lehké poruchy
Chodníky	oboustranný, 2,2/2,50 m; asfalt; střední/lehké poruchy
Odvodnění	uliční vpusti
Veřejné osvětlení	s LVVS, rozteč cca 40 m

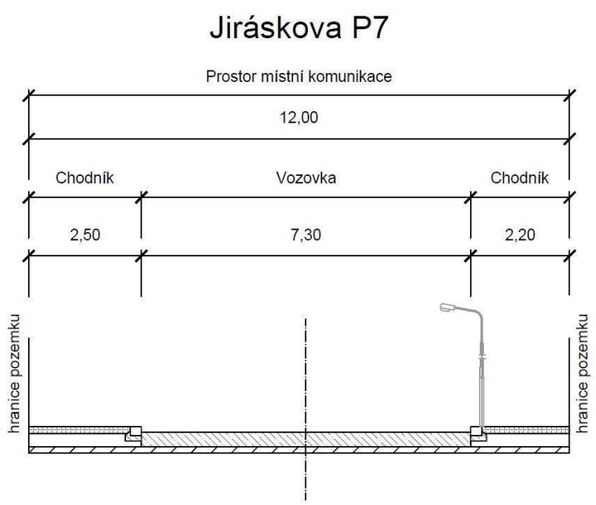

Investor:
Město Úvaly

Projektant:
DIPRO, spol. s r.o.

OBLAST Č. 3

ULICE JIŘÍHO GRUŠI

POPIS:
Místní komunikace, spadá do funkční skupiny C – komunikace obslužná, v současnosti však část není zařazena. Komunikace je obousměrná, dvoupruhová. Je tvořena třemi úseky s odlišným profilem. Chodník je veden jednostranně na okrajích vozovky. V ulici jsou také v úsecích P2 a P3 podélná a kolmá parkovací stání o šířce 2,2 m a délce 5,3 m s krytem ze zámkové dlažby. Odvodnění je zajišťováno pomocí uličních vpustí a vsaku. Veřejné osvětlení je na jižním a severním okraji komunikace, má vlastní stožár a je na něm umístěn i lokální varovný a výstražný systém.

ZÁKLADNÍ CHARAKTERISTIKA ULICE A JEJÍ PARAMETRY:

ÚSEK P1(dl. cca 59m)

Šířka mezi obrubami:	5,8 m
Šířka mezi ploty:	8,6 m
Kryt:	asfalt, bez závad
Chodníky	jednostranný 1,8 m; zámková dlažba, bez závad
Odvodnění	vsak
Veřejné osvětlení	s LVVS, rozteč cca 30 m

ÚSEK P2(dl. cca 12m)

Šířka mezi obrubami:	5,8 m
Šířka mezi ploty:	12,9 m
Kryt:	asfalt, bez závad
Chodníky	jednostranný 1,8 m; zámková dlažba, bez závad
Odvodnění	vsak
Veřejné osvětlení	s LVVS, rozteč cca 30 m

ÚSEK P3(dl. cca 13m)

Šířka mezi obrubami:	5,8 m
Šířka mezi ploty:	9,8 m
Kryt:	asfalt, lehké poruchy
Chodníky	jednostranný 1,8 m; zámková dlažba, bez závad
Odvodnění	uliční vpusti
Veřejné osvětlení	s LVVS, rozteč cca 30 m

Jiřího Gruši P1

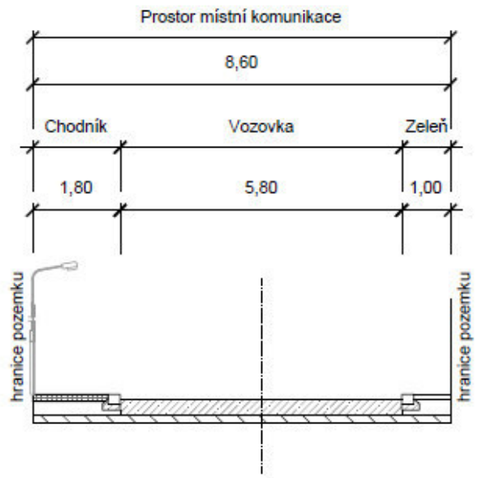

Jiřího Gruši P2

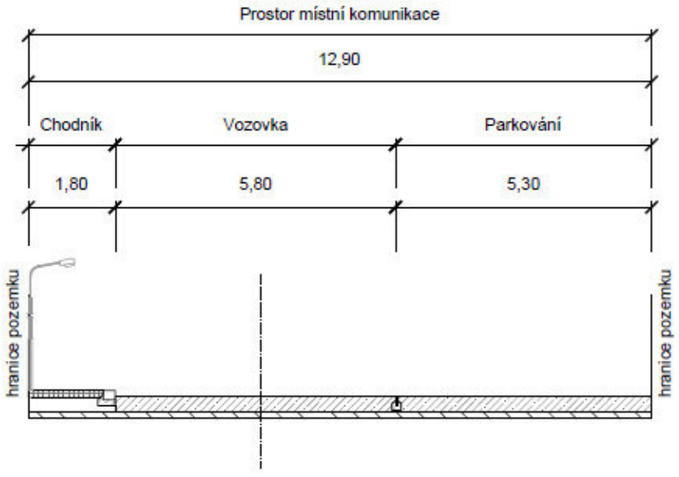

Jiřího Gruši P3

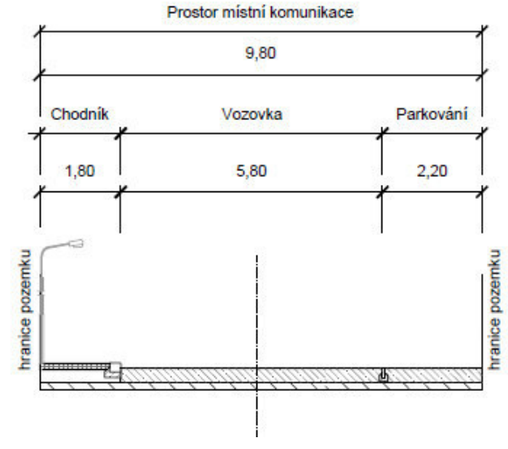

Investor:
Město Úvaly

Projektant:
DIPRO, spol. s r.o.

OBLAST Č. 3

ULICE KLÁNOVICKÁ

POPIS:
Místní komunikace, spadá do funkční skupiny C – komunikace obslužná. Komunikace je obousměrná, dvoupruhová. Je tvořena pěti úseky s konstantním profilem. Chodník je veden jednostranně na okrajích vozovky Odvodnění je zajišťováno pomocí uličních vpustí a vsaku. Veřejné osvětlení je na jihozápadním okraji komunikace, má vlastní stožár a je na něm umístěn i lokální varovný a výstražný systém.

ZÁKLADNÍ CHARAKTERISTIKA ULICE A JEJÍ PARAMETRY:

ÚSEK P1(dl. cca 135m)

Šířka mezi obrubami:	6,2 m
Šířka mezi ploty:	15,9 m
Kryt:	asfalt, bez závad
Chodníky	jednostranný, 2,2 m; zámková dl.; bez závad
Odvodnění	vsak
Veřejné osvětlení	s LVVS, rozteč cca 45 m

ÚSEK P2(dl. cca 26m)

Šířka mezi obrubami:	6,1 m
Šířka mezi ploty:	14,9 m
Kryt:	asfalt, bez závad
Chodníky	jednostranný 2,2 m; zámková dl., bez závad
Odvodnění	vsak
Veřejné osvětlení	s LVVS, rozteč cca 45 m

ÚSEK P3(dl. cca 101m)

Šířka mezi obrubami:	6,1 m
Šířka mezi ploty:	13,4 m
Kryt:	asfalt, bez závad
Chodníky	jednostranný, 2,2 m; zámková dl.; bez závad
Odvodnění	uliční vpusti
Veřejné osvětlení	s LVVS, rozteč cca 45 m

Klánovická P1

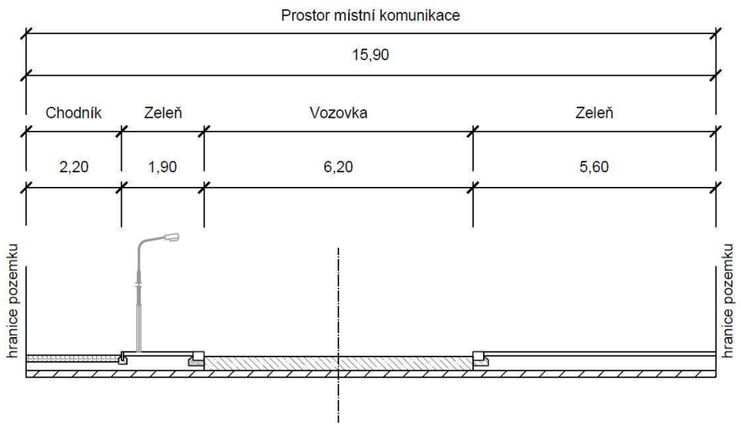

Klánovická P2

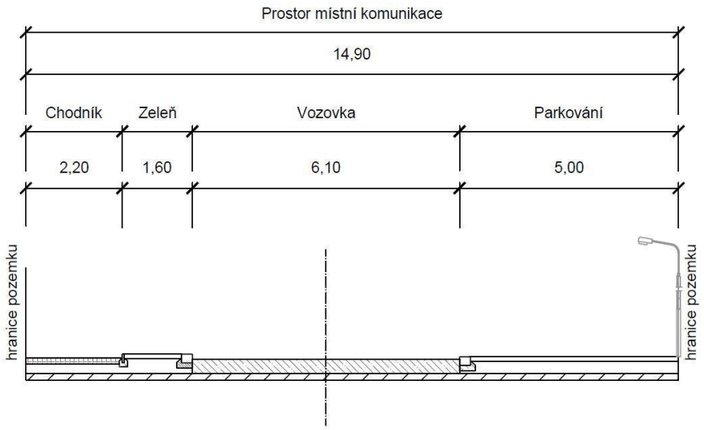

Klánovická P3

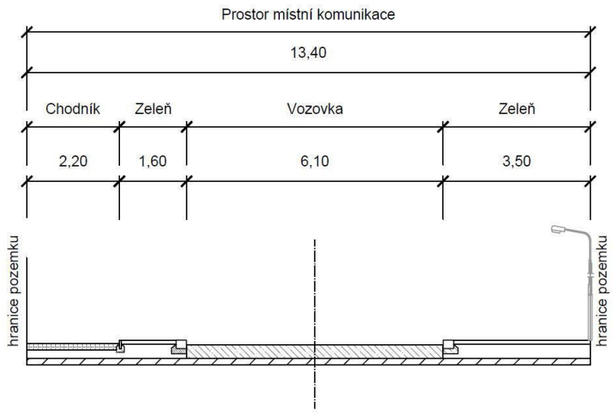

Investor:
Město Úvaly

Projektant:
DIPRO, spol. s r.o.

OBLAST Č. 3

ULICE KLÁNOVICKÁ

POPIS:
Místní komunikace, spadá do funkční skupiny C – komunikace obslužná. Komunikace je obousměrná, dvoupruhová. Je tvořena pěti úseky s konstantním profilem. Chodník je veden jednostranně na okrajích vozovky Odvodnění je zajišťováno pomocí uličních vpustí a vsaku. Veřejné osvětlení je na jihozápadním okraji komunikace, má vlastní stožár a je na něm umístěn i lokální varovný a výstražný systém.

ZÁKLADNÍ CHARAKTERISTIKA ULICE A JEJÍ PARAMETRY:

ÚSEK P4(dl. cca 156m)

Šířka mezi obrubami:	6,0 m
Šířka mezi ploty:	10,3 m
Kryt:	asfalt, bez závad
Chodníky	jednostranný, 2,1 m; zámková dl.; bez závad
Odvodnění	vsak
Veřejné osvětlení	s LVVS, rozteč cca 45 m

ÚSEK P5(dl. cca 118m)

Šířka mezi obrubami:	6,1 m
Šířka mezi ploty:	8,1 m
Kryt:	asfalt, bez závad
Chodníky	jednostranný 2,0 m; zámková dl., bez závad
Odvodnění	vsak
Veřejné osvětlení	s LVVS, rozteč cca 40 m

Klánovická P4

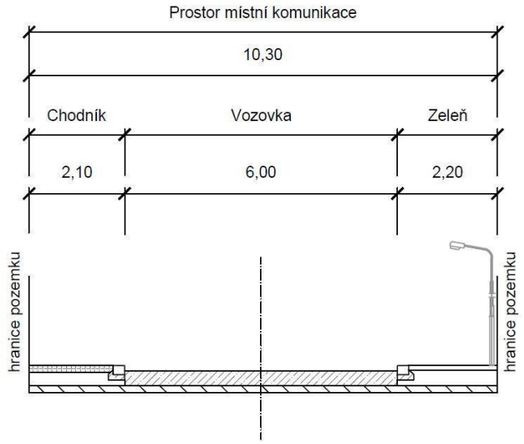

Klánovická P5

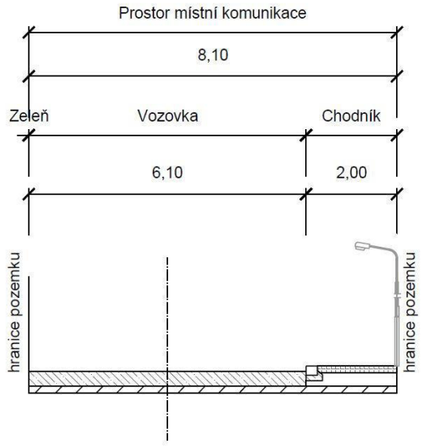

OBLAST Č. 3

ULICE KLOSTERMANNOVA

POPIS:
Místní komunikace, spadá do funkční skupiny C – komunikace obslužná. Komunikace je obousměrná, jednopruhová. Je tvořena třemi úseky s konstantním profilem. Chodník je veden jednostranně na okrajích vozovky v profilech P1 a P2. Odvodnění je zajišťováno pomocí vsaku. Veřejné osvětlení je umístěno na fasádách domů společně s elektrickým vedením a lokálním varovným a výstražným systémem na východním okraji.

ZÁKLADNÍ CHARAKTERISTIKA ULICE A JEJÍ PARAMETRY:

ÚSEK P1(dl. cca 145m)

Šířka mezi obrubami:	4,2 m
Šířka mezi ploty:	5,8 m
Kryt:	asfalt, střední poruchy
Chodníky	jednostranný 1,6 m; asfalt, těžké poruchy
Odvodnění	vsak
Veřejné osvětlení	s LVVS, rozteč cca 70 m

ÚSEK P2(dl. cca 74m)

Šířka mezi obrubami:	4,3 m
Šířka mezi ploty:	5,9 m
Kryt:	asfalt, střední poruchy
Chodníky	jednostranný 1,6 m; asfalt, těžké poruchy
Odvodnění	vsak
Veřejné osvětlení	s LVVS, rozteč cca 70 m

ÚSEK P3(dl. cca 71m)

Šířka mezi obrubami:	4,3 m
Šířka mezi ploty:	5,2 m
Kryt:	asfalt, střední poruchy
Chodníky	bez chodníku
Odvodnění	vsak
Veřejné osvětlení	s LVVS, rozteč cca 70 m

Klostermannova P1

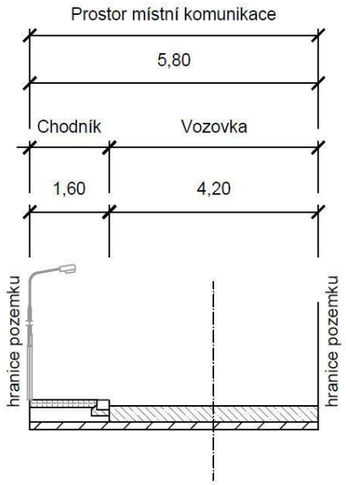

Klostermannova P2

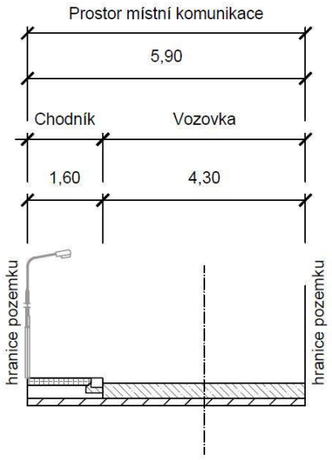

Klostermannova P3

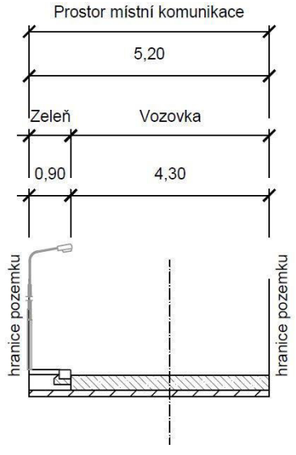

Investor:
Město Úvaly

Projektant:
DIPRO, spol. s r.o.

OBLAST Č. 3

ULICE KLOSTERMANNOVA - SEVER

POPIS:
Místní komunikace, spadá do funkční skupiny D – komunikace se smíšeným provozem. Komunikace je obousměrná, jednopruhová. Je tvořena jedním úsekem s konstantním profilem. Odvodnění je zajišťováno pomocí vsaku. Veřejné osvětlení je umístěno na fasádách domů společně s elektrickým vedením a lokálním varovným a výstražným systémem na východním okraji.

ZÁKLADNÍ CHARAKTERISTIKA ULICE A JEJÍ PARAMETRY:

ÚSEK P1(dl. cca 135m)

Šířka mezi obrubami:	4,0 m
Šířka mezi ploty:	7,5 m
Kryt:	nezpevněná, těžké poruchy
Chodníky	bez chodníku
Odvodnění	vsak
Veřejné osvětlení	společně s el. vedením a s LVVS

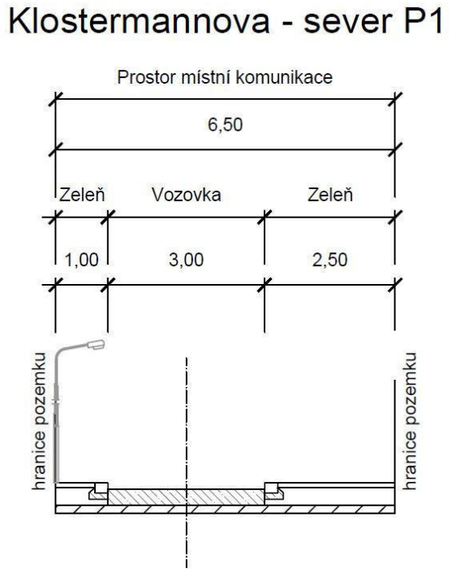

Investor:
Město Úvaly

Projektant:
DIPRO, spol. s r.o.

OBLAST Č. 3

ULICE KOŽÍŠKOVA

POPIS:
Místní komunikace, spadá do funkční skupiny C – komunikace obslužná. Komunikace je obousměrná, částečně jednosměrná, dvoupruhová. Je tvořena čtyřmi úseky s konstantním profilem. Chodník je veden jednostranně na okrajích vozovky v profilech P1 a oboustranně v profilech P2 – P4. V ulici jsou také v úsecích P1 a P3 podélná a kolmá parkovací stání o šířce 2,2m a délce 5,5m s krytem ze zámkové dlažby/zatravňovací dlažby. Odvodnění je zajišťováno pomocí uličních vpustí. Veřejné osvětlení je na jihovýchodním/severozápadním okraji komunikace, má vlastní stožár a je na něm umístěn i lokální varovný a výstražný systém.

ZÁKLADNÍ CHARAKTERISTIKA ULICE A JEJÍ PARAMETRY:

ÚSEK P1(dl. cca 97m)

Šířka mezi obrubami:	3,7 m
Šířka mezi ploty:	10,1 m
Kryt:	zámková dlažba, bez závad
Chodníky	jednostranný 2,0 m; zámková dlažba, bez závad
Odvodnění	uliční vpusti
Veřejné osvětlení	s LVVS, rozteč cca 33 m

ÚSEK P2(dl. cca 14m)

Šířka mezi obrubami:	6,1 m
Šířka mezi ploty:	9,4 m
Kryt:	asfalt, bez závad
Chodníky	oboustranný 1,6/1,7 m; zámková dlažba, bez závad
Odvodnění	uliční vpusti
Veřejné osvětlení	s LVVS, rozteč cca 37 m

ÚSEK P3(dl. cca 14m)

Šířka mezi obrubami:	6,1 m
Šířka mezi ploty:	14,4 m
Kryt:	asfalt, bez závad
Chodníky	oboustranný 1,6/1,7 m; zámková dlažba, bez závad
Odvodnění	uliční vpusti
Veřejné osvětlení	s LVVS, rozteč cca 37 m

Kožíškova P1

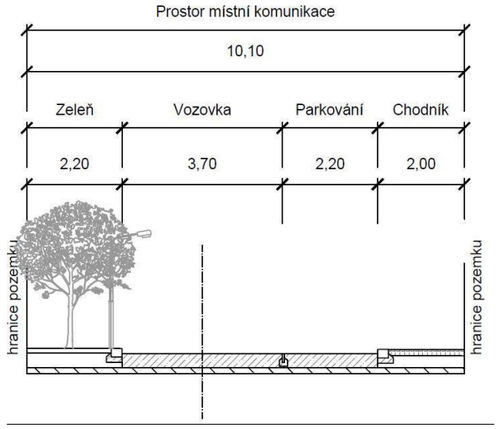

Kožíškova P2

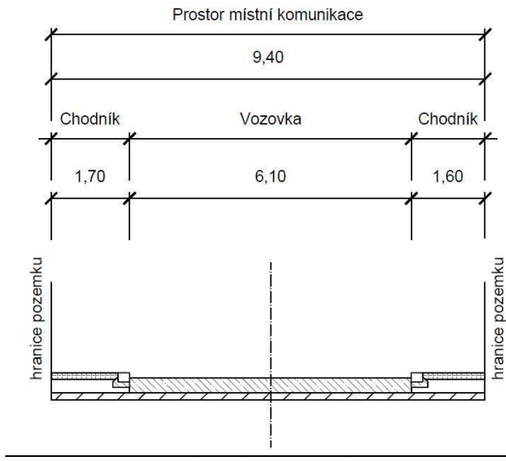

Kožíškova P3

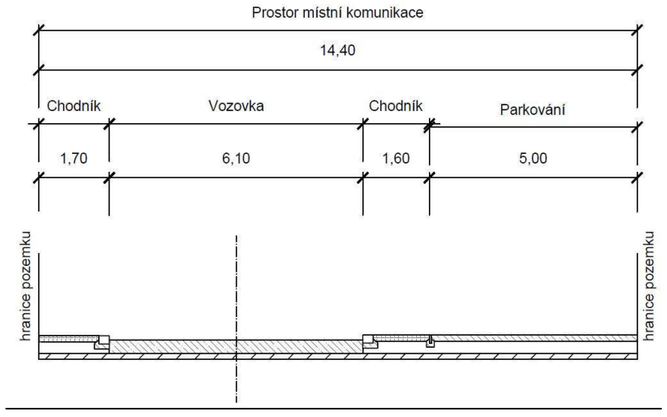

Investor:
Město Úvaly

Projektant:
DIPRO, spol. s r.o.

OBLAST Č. 3

ULICE KOŽÍŠKOVA

POPIS:

Místní komunikace, spadá do funkční skupiny C – komunikace obslužná. Komunikace je obousměrná, částečně jednosměrná, dvoupruhová. Je tvořena čtyřmi úseky s konstantním profilem. Chodník je veden jednostranně na okrajích vozovky v profilech P1 a oboustranně v profilech P2 – P4. V ulici jsou také v úsecích P1 a P3 podélná a kolmá parkovací stání o šířce 2,2m a délce 5,5m s krytem ze zámkové dlažby/zatravňovací dlažby. Odvodnění je zajišťováno pomocí uličních vpustí. Veřejné osvětlení je na jihovýchodním/severozápadním okraji komunikace, má vlastní stožár a je na něm umístěn i lokální varovný a výstražný systém.

ÚSEK P4(dl. cca 67m)

Šířka mezi obrubami:	6,1 m
Šířka mezi ploty:	9,9 m
Kryt:	asfalt, bez závad
Chodníky	oboustranný 2,1/1,7 m; zámková dlažba, bez závad
Odvodnění	uliční vpusti
Veřejné osvětlení	s LVVS, rozteč cca 37 m

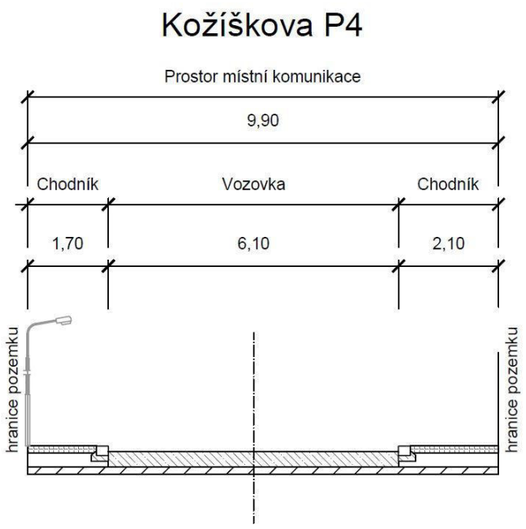

Investor:
Město Úvaly

Projektant:
DIPRO, spol. s r.o.

OBLAST Č. 3

ULICE MÁCHOVA

POPIS:
Místní komunikace, spadá do funkční skupiny C – komunikace obslužná. Komunikace je obousměrná, dvoupruhová. Je tvořena jedním úsekem s konstantním profilem. Chodník je veden oboustranně na okrajích vozovky. Odvodnění je zajišťováno pomocí uličních vpustí. Veřejné osvětlení je umístěno na stožárech a fasádách domů společně s elektrickým vedením a lokálním varovným a výstražným systémem na východním okraji.

ZÁKLADNÍ CHARAKTERISTIKA ULICE A JEJÍ PARAMETRY:

ÚSEK P1(dl. cca 114m)

Šířka mezi obrubami:	6,0 m
Šířka mezi ploty:	10,4 m
Kryt:	asfaltový, střední poruchy
Chodníky	oboustranný 2,2/2,2 m; asfalt, střední poruchy
Odvodnění	uliční vpusti
Veřejné osvětlení	společně s el. vedením a LVVS

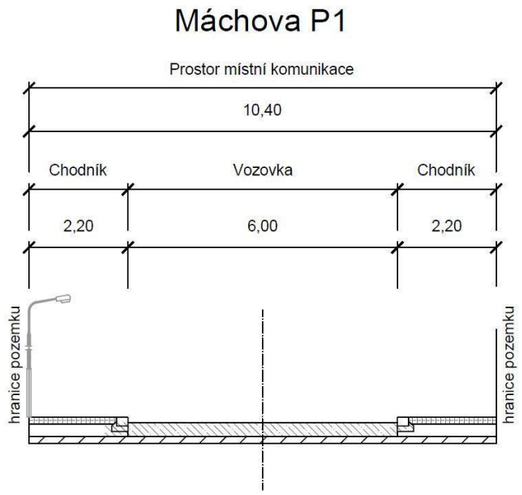

Investor:
Město Úvaly

Projektant:
DIPRO, spol. s r.o.

OBLAST Č. 3

NÁMĚSTÍ SVOBODY

POPIS:
Místní komunikace, spadá do funkční skupiny C – komunikace obslužná. Komunikace je obousměrná, částečně jednosměrná, dvoupruhová. Je tvořena pěti úseky s odlišným profilem. Chodník je veden jednostranně na okrajích vozovky a oboustranně v profilu P1. V ulici jsou také v úsecích P4 a P5 podélná parkovací stání o šířce 2,2m s krytem ze zámkové dlažby. Odvodnění je zajišťováno pomocí uličních vpustí. Veřejné osvětlení je na jiho/severozápadním okraji komunikace, má vlastní stožár a je na něm umístěn i lokální varovný a výstražný systém.

ZÁKLADNÍ CHARAKTERISTIKA ULICE A JEJÍ PARAMETRY:

ÚSEK P1(dl. cca 41m)

Šířka mezi obrubami:	6,1 m
Šířka mezi ploty:	9,7 m
Kryt:	asfalt, bez závad
Chodníky	oboustranný 1,9/1,7 m; asfalt/zámková dlažba, lehké poruchy/bez závad
Odvodnění	uliční vpusti
Veřejné osvětlení	s LVVS, rozteč cca 37 m

ÚSEK P2(dl. cca 128m)

Šířka mezi obrubami:	6,1 m
Šířka mezi ploty:	10,8 m
Kryt:	asfalt, bez závad
Chodníky	jednostranný 2,2 m; asfalt, bez závad
Odvodnění	uliční vpusti
Veřejné osvětlení	s LVVS, rozteč cca 35 m

ÚSEK P3(dl. cca 57m)

Šířka mezi obrubami:	7,1 m
Šířka mezi ploty:	11,4 m
Kryt:	asfalt, lehké poruchy
Chodníky	jednostranný 1,8 m; asfalt, lehké poruchy
Odvodnění	uliční vpusti
Veřejné osvětlení	s LVVS, rozteč cca 38 m

Náměstí Svobody P1

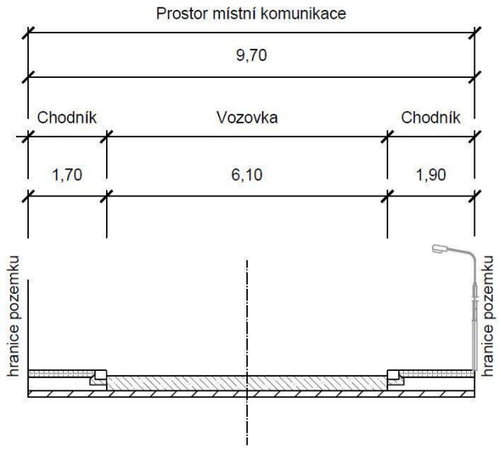

Náměstí Svobody P2

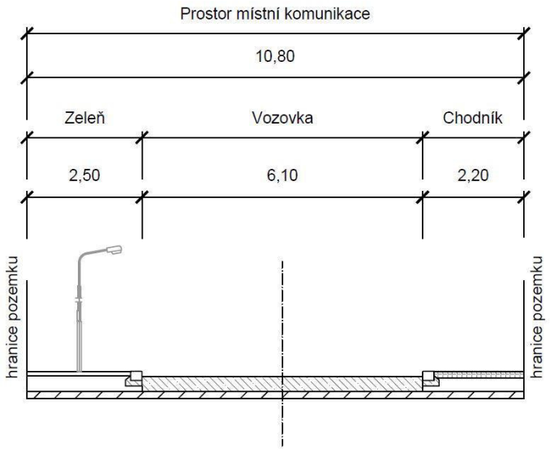

Náměstí Svobody P3

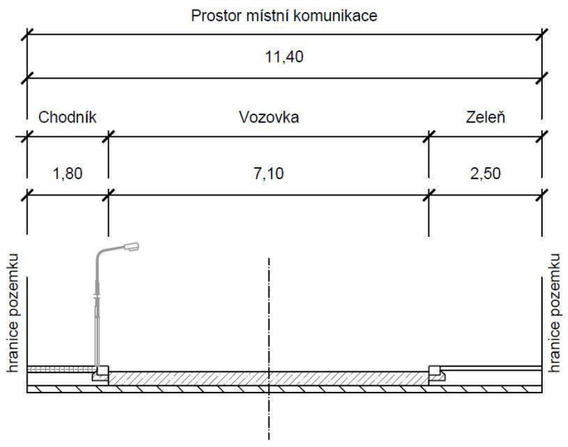

Investor:
Město Úvaly

Projektant:
DIPRO, spol. s r.o.

OBLAST Č. 3

NÁMĚSTÍ SVOBODY

POPIS:
Místní komunikace, spadá do funkční skupiny C – komunikace obslužná. Komunikace je obousměrná, částečně jednosměrná, jednopruhová. Je tvořena pěti úseky s odlišným profilem. Chodník je veden jednostranně na okrajích vozovky a oboustranně v profilu P1. V ulici jsou také v úsecích P4 a P5 podélná parkovací stání o šířce 2,2 m s krytem ze zámkové dlažby. Odvodnění je zajišťováno pomocí uličních vpustí. Veřejné osvětlení je na jiho/severozápadním okraji komunikace, má vlastní stožár a je na něm umístěn i lokální varovný a výstražný systém.

ZÁKLADNÍ CHARAKTERISTIKA ULICE A JEJÍ PARAMETRY:

ÚSEK P4(dl. cca 46m)

Šířka mezi obrubami:	3,5 m
Šířka mezi ploty:	7,2 m
Kryt:	zámková dl., bez závad
Chodníky	jednostranný 1,5 m; zámková dlažba, bez závad
Odvodnění	samospád
Veřejné osvětlení	s LVVS, rozteč cca 38 m

ÚSEK P5(dl. cca 91m)

Šířka mezi obrubami:	3,5 m
Šířka mezi ploty:	7,2 m
Kryt:	zámková dl., bez závad
Chodníky	jednostranný 1,5 m; zámková dlažba, bez závad
Odvodnění	uliční vpusti
Veřejné osvětlení	s LVVS, rozteč cca 37 m

Náměstí Svobody P4

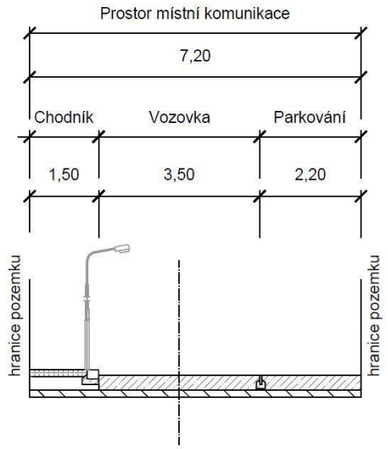

Náměstí Svobody P5

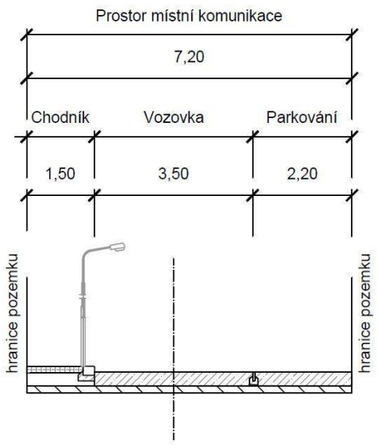

OBLAST Č. 3

ULICE PALACKÉHO

POPIS:
Místní komunikace, spadá do funkční skupiny C – komunikace obslužná, v současnosti však část není zařazena. Komunikace je obousměrná, dvoupruhová. Je tvořena dvěma úseky s odlišným profilem. Chodník je veden jednostranně na okrajích vozovky. Odvodnění je zajišťováno pomocí uličních vpustí a vsaku. Veřejné osvětlení je na jižním a severním okraji komunikace, má vlastní stožár a je na něm umístěn i lokální varovný a výstražný systém.

ZÁKLADNÍ CHARAKTERISTIKA ULICE A JEJÍ PARAMETRY:

ÚSEK P4(dl. Cca 295m)

Šířka mezi obrubami:	5,7 m
Šířka mezi ploty:	9,4 m
Kryt:	asfalt, bez závad
Chodníky	jednostranný 2,0 m; zámková dlažba, bez závad
Odvodnění	uliční vpusti
Veřejné osvětlení	s LVVS, rozteč cca 30 m

ÚSEK P5(dl. cca 91m)

Šířka mezi obrubami:	5,0 m
Šířka mezi ploty:	15,2 m
Kryt:	nezpevněná, těžké poruchy
Chodníky	jednostranný 1,7 m; asfalt, bez závad
Odvodnění	vsak
Veřejné osvětlení	s LVVS, rozteč cca 30 m

Palackého P4

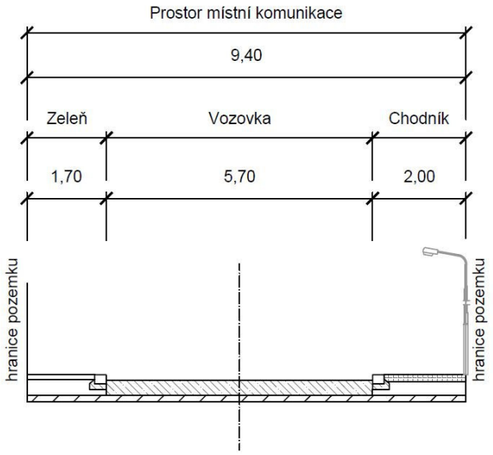

Palackého P5

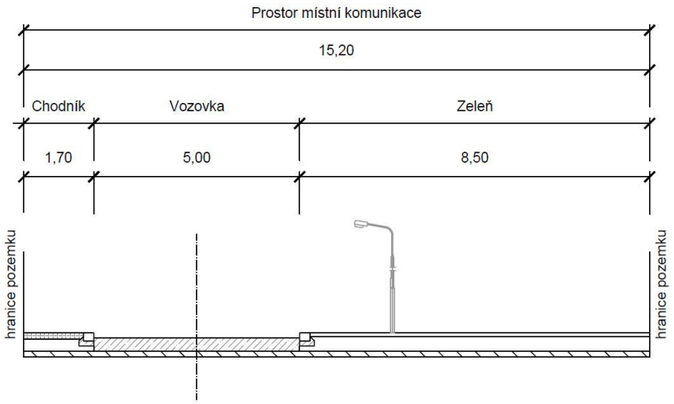

OBLAST Č. 3

ULICE PRAŽSKÁ

POPIS:
Místní komunikace, jedná se průtah III. třídy. Komunikace je obousměrná, dvoupruhová. Je tvořena deseti úseky s odlišným profilem. Chodník je veden jednostranně na okrajích vozovky v profilech P7 a P8, v profilech P0 a P9 chybí, v ostatních je oboustranný. V ulici jsou také v úsecích P5 kolmá parkovací stání o délce 5,0 m s asfaltovým krytem. Odvodnění je zajišťováno pomocí uličních vpustí a samospádu. Veřejné osvětlení je na jižním okraji komunikace, má vlastní stožár a je na něm umístěn i lokální varovný a výstražný systém. Profil P0 zahrnuje železniční přejezd.

ZÁKLADNÍ CHARAKTERISTIKA ULICE A JEJÍ PARAMETRY:

ÚSEK P0(dl. cca 31m)

Šířka mezi obrubami:	9,3 m
Šířka mezi ploty:	9,3 m
Kryt:	pryžová směs, bez závad
Chodníky	bez chodníku
Odvodnění	
Veřejné osvětlení	bez veřejného osvětlení

ÚSEK P1(dl. cca 138m)

Šířka mezi obrubami:	7,9 m
Šířka mezi ploty:	14,0 m
Kryt:	asfalt, lehké poruchy
Chodníky	oboustranný 2,1/2,0 m; asfalt/zámková dl., lehké poruchy/bez závad
Odvodnění	uliční vpusti
Veřejné osvětlení	s LVVS, rozteč cca 41 m

ÚSEK P2(dl. cca 56m)

Šířka mezi obrubami:	7,8 m
Šířka mezi ploty:	13,8 m
Kryt:	asfalt, lehké poruchy
Chodníky	oboustranný 1,8/2,4 m; asfalt, střední poruchy/bez závad
Odvodnění	uliční vpusti
Veřejné osvětlení	s LVVS, rozteč cca 41 m

P0 – ŽELEZNIČNÍ PŘEJEZD

OBLAST Č. 3

ULICE PRAŽSKÁ

POPIS:
Místní komunikace, jedná se průtah III. třídy. Komunikace je obousměrná, dvoupruhová. Je tvořena deseti úseky s odlišným profilem. Chodník je veden jednostranně na okrajích vozovky v profilech P7 a P8, v profilech P0 a P9 chybí, v ostatních je oboustranný. V ulici jsou také v úsecích P5 kolmá parkovací stání o délce 5,0 m s asfaltovým krytem. Odvodnění je zajišťováno pomocí uličních vpustí a samospádu. Veřejné osvětlení je na jižním okraji komunikace, má vlastní stožár a je na něm umístěn i lokální varovný a výstražný systém. Profil P0 zahrnuje železniční přejezd.

ZÁKLADNÍ CHARAKTERISTIKA ULICE A JEJÍ PARAMETRY:

ÚSEK P3(dl. cca 126m)

Šířka mezi obrubami:	6,1 m
Šířka mezi ploty:	16,3 m
Kryt:	dlažební kostky, lehké poruchy
Chodníky	oboustranný 2,0/2,6 m; asfalt, lehké poruchy
Odvodnění	samospád
Veřejné osvětlení	s LVVS, rozteč cca 41 m

ÚSEK P4(dl. cca 104m)

Šířka mezi obrubami:	6,3 m
Šířka mezi ploty:	14,9 m
Kryt:	dlažební kostky, lehké poruchy
Chodníky	oboustranný 3,5/2,6m; asfalt, lehké poruchy
Odvodnění	samospád
Veřejné osvětlení	s LVVS

ÚSEK P5(dl. cca 81m)

Šířka mezi obrubami:	6,3 m
Šířka mezi ploty:	18,4 m
Kryt:	dlažební kostky, lehké poruchy
Chodníky	oboustranný 2,0/2,0 m; asfalt, lehké poruchy
Odvodnění	samospád
Veřejné osvětlení	s LVVS

OBLAST Č. 3

ULICE PRAŽSKÁ

POPIS:
Místní komunikace, jedná se průtah III. třídy. Komunikace je obousměrná, dvoupruhová. Je tvořena deseti úseky s odlišným profilem. Chodník je veden jednostranně na okrajích vozovky v profilech P7 a P8, v profilech P0 a P9 chybí, v ostatních je oboustranný. V ulici jsou také v úsecích P5 kolmá parkovací stání o délce 5,0 m s asfaltovým krytem. Odvodnění je zajišťováno pomocí uličních vpustí a samospádu. Veřejné osvětlení je na jižním okraji komunikace, má vlastní stožár a je na něm umístěn i lokální varovný a výstražný systém. Profil P0 zahrnuje železniční přejezd.

ZÁKLADNÍ CHARAKTERISTIKA ULICE A JEJÍ PARAMETRY:

ÚSEK P6(dl. cca 95m)

Šířka mezi obrubami:	6,3 m
Šířka mezi ploty:	18,9 m
Kryt:	dlažební kostky, lehké poruchy
Chodníky	oboustranný 2,0/2,0 m; dl. ostatní/asfalt, střední poruchy/lehké poruchy
Odvodnění	samospád
Veřejné osvětlení	s LVVS

ÚSEK P7(dl. cca 121m)

Šířka mezi obrubami:	6,3 m
Šířka mezi ploty:	17,1 m
Kryt:	dlažební kostky, lehké poruchy
Chodníky	jednostranný 1,7 m; dl. ostatní, lehké poruchy
Odvodnění	samospád
Veřejné osvětlení	s LVVS

ÚSEK P8(dl. cca 71m)

Šířka mezi obrubami:	6,3 m
Šířka mezi ploty:	17,1 m
Kryt:	asfalt, střední poruchy
Chodníky	jednostranný 1,7 m; asfalt, lehké poruchy
Odvodnění	samospád
Veřejné osvětlení	s LVVS

OBLAST Č. 3

ULICE PRAŽSKÁ

POPIS:
Místní komunikace, jedná se průtah III. třídy. Komunikace je obousměrná, dvoupruhová. Je tvořena deseti úseky s odlišným profilem. Chodník je veden jednostranně na okrajích vozovky v profilech P7 a P8, v profilech P0 a P9 chybí, v ostatních je oboustranný. V ulici jsou také v úsecích P5 kolmá parkovací stání o délce 5,0 m s asfaltovým krytem. Odvodnění je zajišťováno pomocí uličních vpustí a samospádu. Veřejné osvětlení je na jižním okraji komunikace, má vlastní stožár a je na něm umístěn i lokální varovný a výstražný systém. Profil P0 zahrnuje železniční přejezd.

ZÁKLADNÍ CHARAKTERISTIKA ULICE A JEJÍ PARAMETRY:

ÚSEK P9(dl. cca 335m)

Šířka mezi obrubami:	6,0 m
Šířka mezi ploty:	11,6 m
Kryt:	asfalt, lehké poruchy
Chodníky	bez chodníku
Odvodnění	samospád
Veřejné osvětlení	bez veřejného osvětlení

OBLAST Č. 3

ULICE RAISOVA (ČÁST 2)

POPIS:
Místní komunikace, spadá do funkční skupiny C – komunikace obslužná. Komunikace je obousměrná, jednopruhová. Je tvořena třemi úseky s konstantním profilem. Chodník je veden jednostranně na okrajích vozovky v profilech P2 a P3, v profilu P1 je oboustranný. V ulici jsou také v úseku P1 podélná a kolmá parkovací stání o šířce 2,0 m a délce 5,0 m s krytem ze zámkové dlažby. Odvodnění je zajišťováno pomocí vsaku a uličních vpustí. Veřejné osvětlení je na západním okraji komunikace, má vlastní stožár a je na něm umístěn i lokální varovný a výstražný systém.

ZÁKLADNÍ CHARAKTERISTIKA ULICE A JEJÍ PARAMETRY:

ÚSEK P1(dl. cca 19m)

Šířka mezi obrubami:	6,1 m
Šířka mezi ploty:	18,0 m
Kryt:	zámková dlažba, bez závad
Chodníky	oboustranný 1,5/2,1 m; zámková dl.; bez závad
Odvodnění	uliční vpusti
Veřejné osvětlení	s LVVS, rozteč cca 30 m

ÚSEK P2(dl. cca 53m)

Šířka mezi obrubami:	3,5 m
Šířka mezi ploty:	9,2 m
Kryt:	zámková dlažba, bez závad
Chodníky	jednostranný 1,5 m; zámková dl.; bez závad
Odvodnění	vsak
Veřejné osvětlení	s LVVS, rozteč cca 30 m

ÚSEK P3(dl. cca 57m)

Šířka mezi obrubami:	4,0 m
Šířka mezi ploty:	10,0 m
Kryt:	nezpevněná, havarijní stav
Chodníky	jednostranný 1,5 m; zámková dl.; těžké poruchy
Odvodnění	vsak
Veřejné osvětlení	s LVVS, rozteč cca 30 m

Raisova (část 2) P1

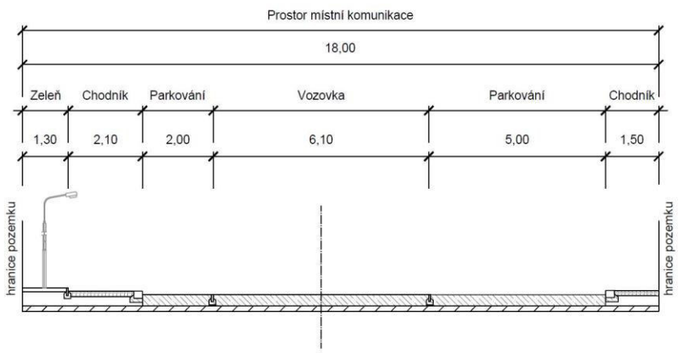

Raisova (část 2) P2

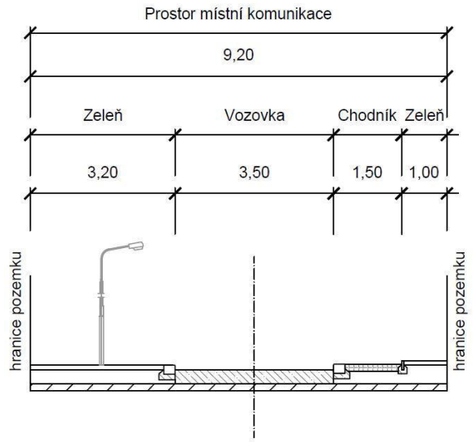

Raisova (část 2) P3

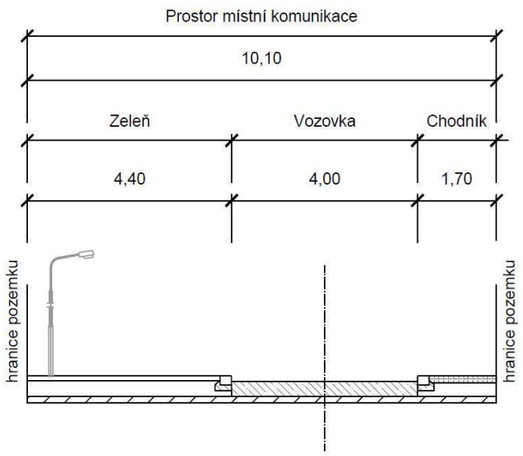

Investor:
Město Úvaly

Projektant:
DIPRO, spol. s r.o.

OBLAST Č. 3

ULICE RAŠÍNOVA

POPIS:
Místní komunikace, spadá do funkční skupiny C – komunikace obslužná. Komunikace je obousměrná, dvoupruhová. Je tvořena třemi úseky s konstantním profilem. Chodník je veden jednostranně na okrajích vozovky v profilech P1 a P3, v profilu P2 je oboustranný. Odvodnění je zajišťováno pomocí uličních vpustí. Veřejné osvětlení je na severním okraji komunikace, má vlastní stožár a je na něm umístěn i lokální varovný a výstražný systém.

ZÁKLADNÍ CHARAKTERISTIKA ULICE A JEJÍ PARAMETRY:

ÚSEK P1(dl. cca 131m)

Šířka mezi obrubami:	6,3 m
Šířka mezi ploty:	10,6 m
Kryt:	asfalt, střední poruchy
Chodníky	jednostranný, 2,0 m, zámková dl., střední poruchy
Odvodnění	uliční vpusti
Veřejné osvětlení	s LVVS, rozteč cca 30 m

ÚSEK P2(dl. cca 319m)

Šířka mezi obrubami:	8,2 m
Šířka mezi ploty:	12,3 m
Kryt:	asfalt, střední poruchy
Chodníky	oboustranný 2,1/2,0 m; dl. ostatní/asfalt, střední poruchy
Odvodnění	uliční vpusti
Veřejné osvětlení	s LVVS, rozteč cca 30 m

ÚSEK P3(dl. cca 52m)

Šířka mezi obrubami:	8,1 m
Šířka mezi ploty:	12,1 m
Kryt:	asfalt, střední poruchy
Chodníky	jednostranný 2,0 m; asfalt, střední poruchy
Odvodnění	uliční vpusti
Veřejné osvětlení	s LVVS, rozteč cca 30 m

Rašínova P1

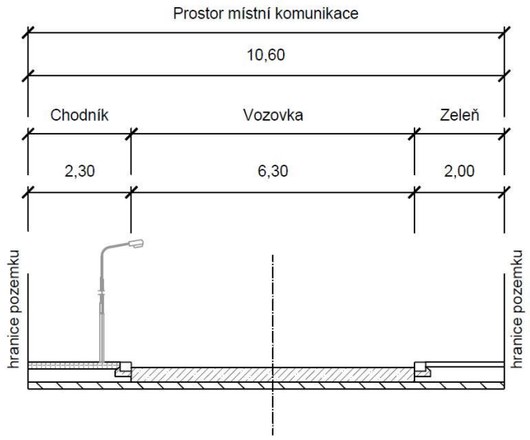

Rašínova P2

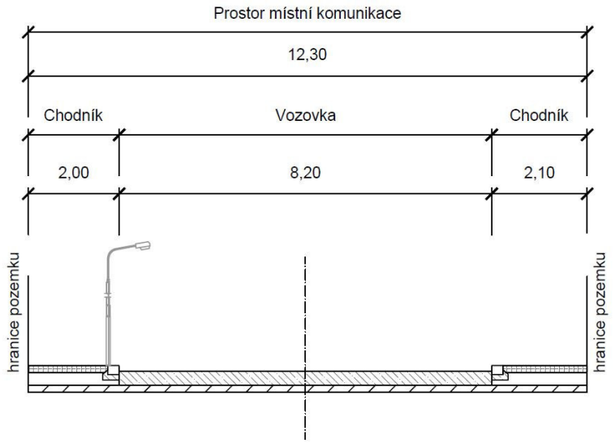

Rašínova P3

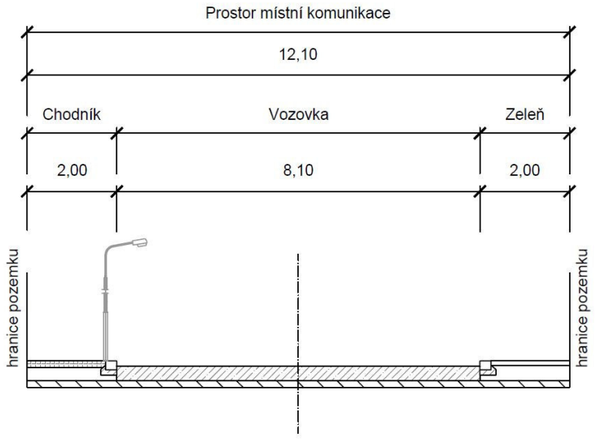

Investor:
Město Úvaly

Projektant:
DIPRO, spol. s r.o.

OBLAST Č. 3

ULICE SEIFERTOVA

POPIS:
Místní komunikace, spadá do funkční skupiny C – komunikace obslužná/účelová. Komunikace je obousměrná, dvoupruhová. Je tvořena třemi úseky s odlišným profilem. Chodník je veden jednostranně na okrajích vozovky v profilu P2, v profilu P1 je jednostranný. Odvodnění je zajišťováno pomocí uličních vpustí a vsaku. Veřejné osvětlení je na severním okraji komunikace, má vlastní stožár a je na něm umístěn i lokální varovný a výstražný systém.

ZÁKLADNÍ CHARAKTERISTIKA ULICE A JEJÍ PARAMETRY:

ÚSEK P1(dl. cca 166m)

Šířka mezi obrubami:	5,7 m
Šířka mezi ploty:	9,3 m
Kryt:	asfalt, bez závad
Chodníky	oboustranný 1,8 m; zámková dlažba, bez závad
Odvodnění	uliční vpusti
Veřejné osvětlení	s LVVS, rozteč cca 30 m

ÚSEK P2(dl. cca 89m)

Šířka mezi obrubami:	5,7 m
Šířka mezi ploty:	8,3 m
Kryt:	asfalt, bez závad
Chodníky	jednostranný 1,8 m; zámková dlažba, bez závad
Odvodnění	uliční vpusti
Veřejné osvětlení	s LVVS, rozteč cca 30 m

ÚSEK P3(dl. cca 128m)

Šířka mezi obrubami:	2,5 m
Šířka mezi ploty:	3,7 m
Kryt:	nezpevněná, havarijní stav
Chodníky	bez chodníku
Odvodnění	vsak
Veřejné osvětlení	bez veřejného osvětlení

Seifertova P1

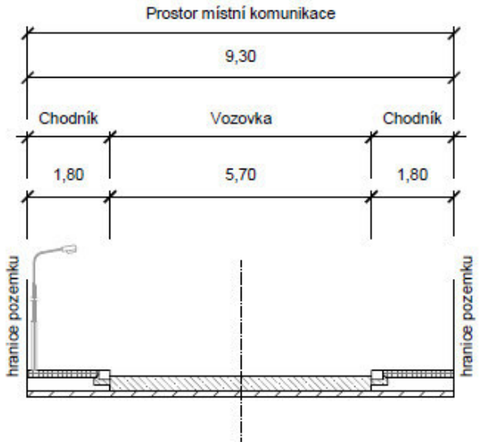

Seifertova P2

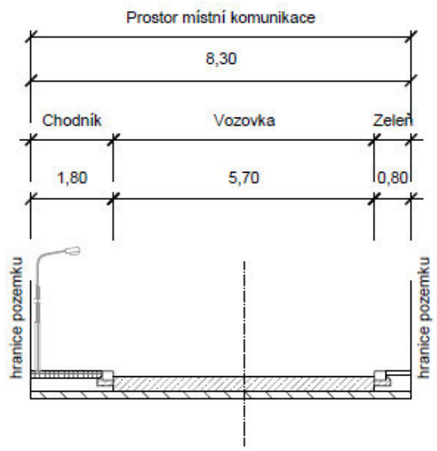

Seifertova P3

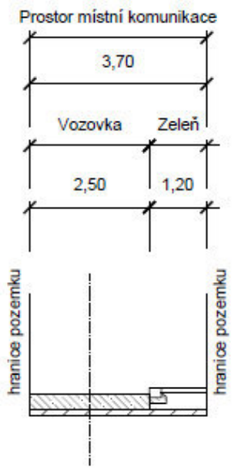

Investor:
Město Úvaly

Projektant:
DIPRO, spol. s r.o.

OBLAST Č. 3

ULICE ŠAFAŘÍKOVA

POPIS:
Místní komunikace, spadá do funkční skupiny C – komunikace obslužná. Komunikace je obousměrná, dvoupruhová. Je tvořena jedním úsekem s konstantním profilem. Odvodnění je zajišťováno pomocí vsaku. Veřejné osvětlení je umístěno na východním okraji komunikace domů společně s elektrickým vedením a lokálním varovným a výstražným systémem.

ZÁKLADNÍ CHARAKTERISTIKA ULICE A JEJÍ PARAMETRY:

ÚSEK P1(dl. cca 128m)

Šířka mezi obrubami:	5,0 m
Šířka mezi ploty:	7,0 m
Kryt:	nezpevněná/asfalt, střední poruchy
Chodníky	bez chodníku
Odvodnění	vsak
Veřejné osvětlení	společně s el. vedením a s LVVS, rozteč 70 m

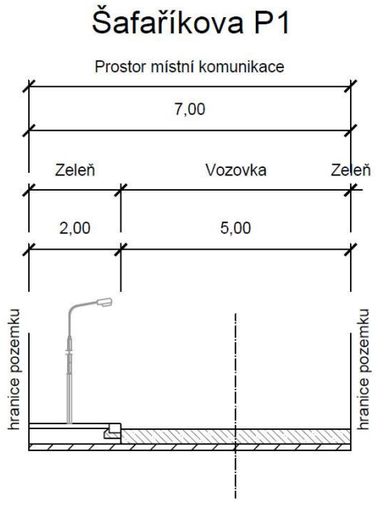

Investor:
Město Úvaly

Projektant:
DIPRO, spol. s r.o.

OBLAST Č. 3

ULICE ŠTEFÁNIKOVA

POPIS:
Místní komunikace, spadá do funkční skupiny C – komunikace obslužná/účelová. Komunikace je obousměrná, dvoupruhová. Je tvořena čtyřmi úseky s odlišným profilem. Chodník je veden jednostranně na okrajích vozovky v profilu P4 a P5, v profilu P6 je jednostranný. Odvodnění je zajišťováno pomocí vsaku. Veřejné osvětlení je na severním okraji komunikace, má vlastní stožár a je na něm umístěn i lokální varovný a výstražný systém.

ZÁKLADNÍ CHARAKTERISTIKA ULICE A JEJÍ PARAMETRY:

ÚSEK P4(dl. cca 116m)

Šířka mezi obrubami:	5,0 m
Šířka mezi ploty:	9,8 m
Kryt:	nezpevněná, těžké poruchy
Chodníky	jednostranný 1,8 m; dl. ostatní, těžké poruchy
Odvodnění	vsak
Veřejné osvětlení	s LVVS, rozteč cca 30 m

ÚSEK P5(dl. cca 102m)

Šířka mezi obrubami:	4,2 m
Šířka mezi ploty:	10,1 m
Kryt:	nezpevněná, havarijní stav
Chodníky	jednostranný 1,8 m; dl. ostatní, těžké poruchy
Odvodnění	vsak
Veřejné osvětlení	s LVVS, rozteč cca 30 m

ÚSEK P6(dl. cca 39m)

Šířka mezi obrubami:	4,0 m
Šířka mezi ploty:	9,9 m
Kryt:	nezpevněná, havarijní stav
Chodníky	oboustranný 1,7/1,4 m; dl. ostatní/dl. ostatní, asfalt, střední poruchy
Odvodnění	vsak
Veřejné osvětlení	s LVVS, rozteč cca 30 m

Štefánikova P4

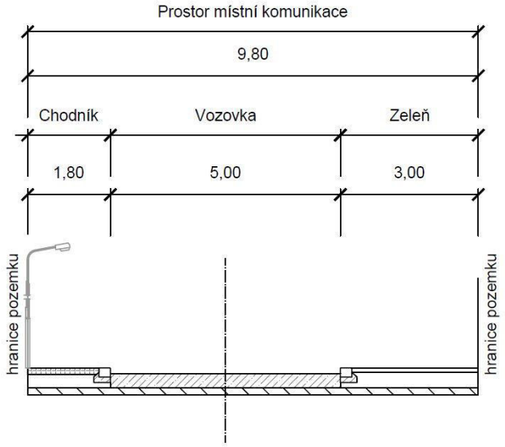

Štefánikova P5

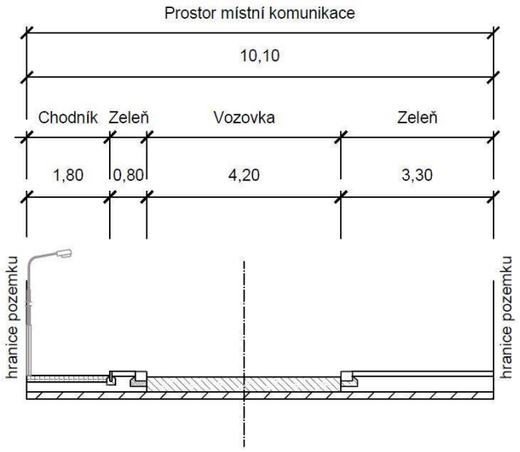

Štefánikova P6

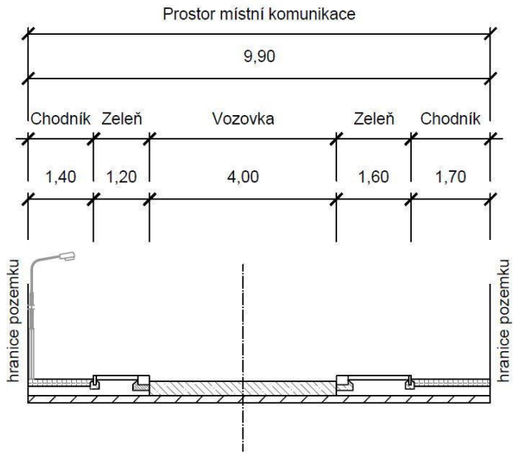

OBLAST Č. 3

ULICE ŠTEFÁNIKOVA

POPIS:
Místní komunikace, spadá do funkční skupiny C – komunikace obslužná/účelová. Komunikace je obousměrná, dvoupruhová. Je tvořena sedmi úseky s odlišným profilem. Chodník je veden jednostranně na okrajích vozovky v profilu P2, P4 a P5, v profilech P1 a P6 je jednostranný. Odvodnění je zajišťováno pomocí uličních vpustí a vsaku. Veřejné osvětlení je na severním okraji komunikace, má vlastní stožár a je na něm umístěn i lokální varovný a výstražný systém.

ZÁKLADNÍ CHARAKTERISTIKA ULICE A JEJÍ PARAMETRY:

ÚSEK P7(dl. cca 89m)

Šířka mezi obrubami:	4,0 m
Šířka mezi ploty:	9,9 m
Kryt:	nezpevněná, těžké poruchy
Chodníky	jednostranný 1,7 m; dl. ostatní, asfalt, střední poruchy
Odvodnění	vsak
Veřejné osvětlení	s LVVS, rozteč cca 30 m

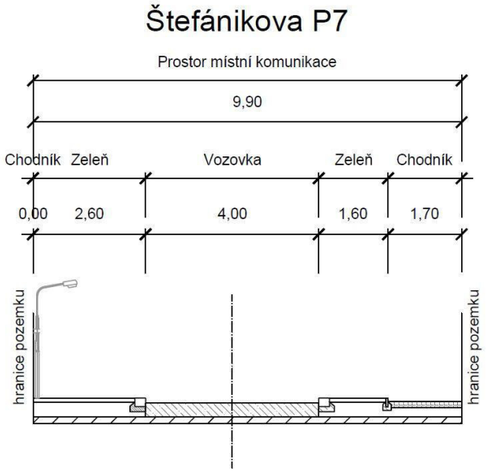

Investor:
Město Úvaly

Projektant:
DIPRO, spol. s r.o.

OBLAST Č. 3

ULICE ŠVERMOVA

POPIS:
Místní komunikace, spadá do funkční skupiny C – komunikace obslužná. Komunikace je obousměrná, dvoupruhová. Skládá se ze dvou úseků s odlišným profilem. Odvodnění je zajišťováno pomocí vsakování. Veřejné osvětlení je na východním okraji komunikace, má vlastní stožár a je na něm umístěn i lokální varovný a výstražný systém v profilu P2.

ZÁKLADNÍ CHARAKTERISTIKA ULICE A JEJÍ PARAMETRY:

ÚSEK P1(dl. cca 89m)

Šířka mezi obrubami:	3,8 m
Šířka mezi ploty:	10,0 m
Kryt:	nezpevněná, havarijní stav
Chodníky	bez chodníku
Odvodnění	vsak
Veřejné osvětlení	bez veřejného osvětlení

ÚSEK P2(dl. cca 89m)

Šířka mezi obrubami:	5,3 m
Šířka mezi ploty:	10,0 m
Kryt:	asfaltový, lehké poruchy
Chodníky	bez chodníku
Odvodnění	vsakování
Veřejné osvětlení	s LVVS, rozteč cca 30 m

Švermova P1

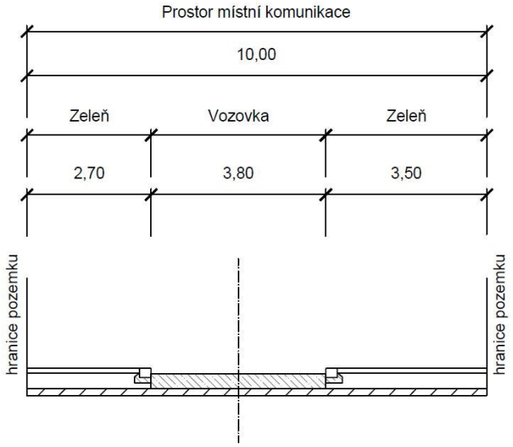

Švermova P2

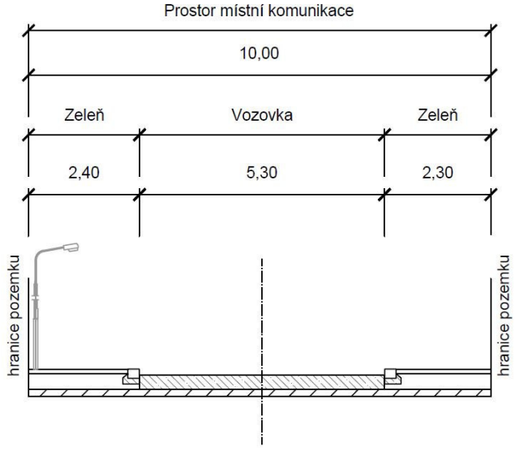

Investor:
Město Úvaly

Projektant:
DIPRO, spol. s r.o.

OBLAST Č. 3

ULICE TYLOVA

POPIS:
Místní komunikace, spadá do funkční skupiny C – komunikace obslužná. Komunikace je obousměrná, dvoupruhová. Je tvořena jedním úsekem s konstantním profilem. Chodník je veden oboustranně na okrajích vozovky. Odvodnění je zajišťováno pomocí uličních vpustí. Veřejné osvětlení je nové na západním okraji komunikace, má vlastní stožár a je na něm umístěn i lokální varovný a výstražný systém.

ZÁKLADNÍ CHARAKTERISTIKA ULICE A JEJÍ PARAMETRY:

ÚSEK P1(dl. cca 124m)

Šířka mezi obrubami:	6,5 m
Šířka mezi ploty:	9,7 m
Kryt:	asfalt/nezpevněný, střední poruchy
Chodníky	oboustranný 1,6/1,6 m; dlažba ostatní, poruchy
Odvodnění	uliční vpusti
Veřejné osvětlení	nové, s LVVS, rozteč cca 30 m

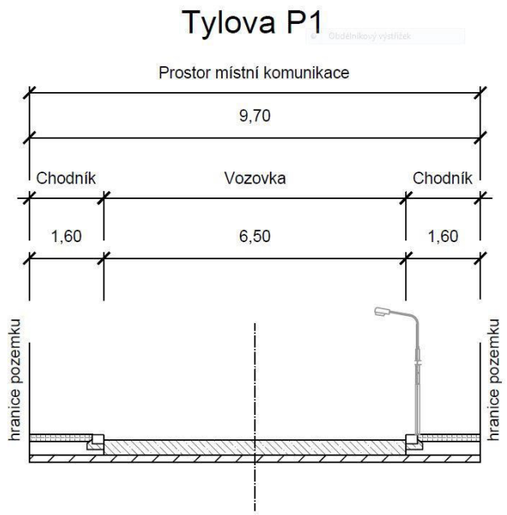

OBLAST Č. 3

ULICE VÍTĚZSLAVA NOVÁKA

POPIS:
Místní komunikace, spadá do funkční skupiny C – komunikace obslužná. Komunikace je obousměrná, dvoupruhová. Skládá se ze dvou úseků s odlišným profilem. Chodník je veden oboustranně na okrajích vozovky. Odvodnění je zajišťováno pomocí uličních vpustí. Veřejné osvětlení je na jihozápadním okraji komunikace, má vlastní stožár a je na něm umístěn i lokální varovný a výstražný systém.

ZÁKLADNÍ CHARAKTERISTIKA ULICE A JEJÍ PARAMETRY:

ÚSEK P1(dl. cca 162m)

Šířka mezi obrubami:	6,2 m
Šířka mezi ploty:	10,2 m
Kryt:	asfalt, bez závad
Chodníky	oboustranný, 2,0 m, zámková dl., bez závad
Odvodnění	uliční vpusti
Veřejné osvětlení	s LVVS, rozteč cca 45 m

ÚSEK P2(dl. cca 85m)

Šířka mezi obrubami:	6,3 m
Šířka mezi ploty:	10,3 m
Kryt:	asfalt, bez závad
Chodníky	oboustranný, 2,0 m, zámková dl., bez závad
Odvodnění	uliční vpusti
Veřejné osvětlení	s LVVS, rozteč cca 45 m

Vítězslava Nováka P1

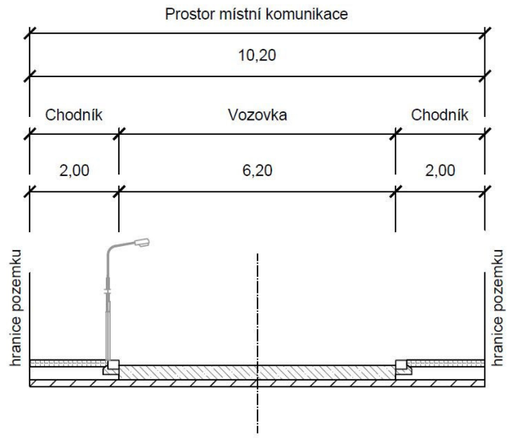

Vítězslava Nováka P2

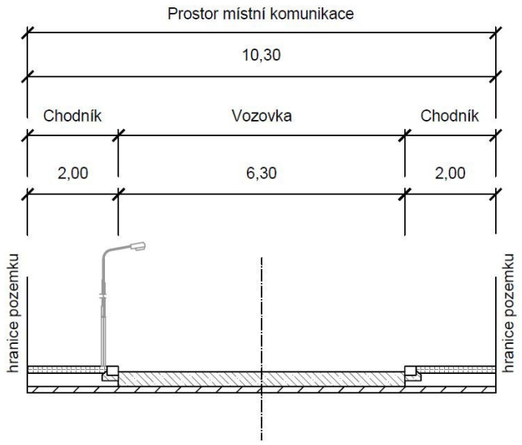

OBLAST Č. 3

ULICE VOJANOVA

POPIS:
Místní komunikace, spadá do funkční skupiny C – komunikace obslužná. Komunikace je obousměrná, dvoupruhová. Je tvořena jedním úsekem s konstantním profilem. Chodník je veden oboustranně na okrajích vozovky. Odvodnění je zajišťováno pomocí uličních vpustí. Veřejné osvětlení je nové na západním okraji komunikace, má vlastní stožár a je na něm umístěn i lokální varovný a výstražný systém.

ZÁKLADNÍ CHARAKTERISTIKA ULICE A JEJÍ PARAMETRY:

ÚSEK P1(dl. cca 81m)

Šířka mezi obrubami:	6,3 m
Šířka mezi ploty:	10,0 m
Kryt:	zámková dlažba, bez závad
Chodníky	oboustranný 2,0/1,7 m; asfalt/zámková dl., bez závad
Odvodnění	uliční vpusti
Veřejné osvětlení	s LVVS, rozteč cca 37 m

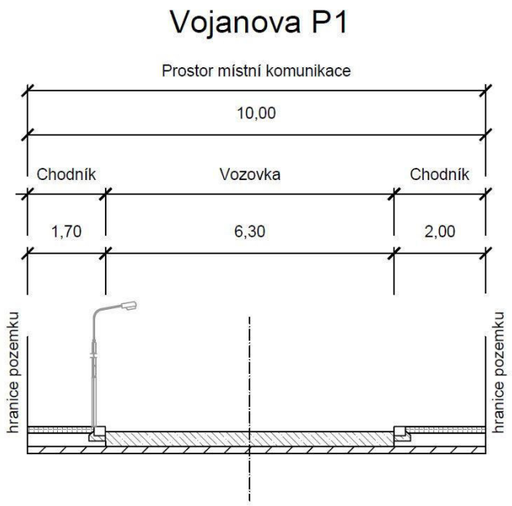

Investor:
Město Úvaly

Projektant:
DIPRO, spol. s r.o.

OBLAST Č. 3

ULICE VRCHLICKÉHO

POPIS:

Místní komunikace, spadá do funkční skupiny C – komunikace obslužná. Komunikace je obousměrná, dvoupruhová. Je tvořena čtyřmi úseky s konstantním profilem. Chodník je veden jednostranně na okrajích vozovky v profilu P2, v ostatních profilech je oboustranný. Odvodnění je zajišťováno pomocí uličních vpustí. Veřejné osvětlení je na severovýchodním okraji komunikace, má vlastní stožár a je na něm umístěn i lokální varovný a výstražný systém.

ZÁKLADNÍ CHARAKTERISTIKA ULICE A JEJÍ PARAMETRY:

ÚSEK P1(dl. cca 40m)

Šířka mezi obrubami:	6,0 m
Šířka mezi ploty:	9,7 m
Kryt:	asfalt, bez závad
Chodníky	oboustranný, 1,7/2,0 m, zámková dl., bez závad
Odvodnění	uliční vpusti
Veřejné osvětlení	s LVVS, rozteč cca 41 m

ÚSEK P2(dl. cca 94m)

Šířka mezi obrubami:	6,0 m
Šířka mezi ploty:	9,9 m
Kryt:	asfalt, bez závad
Chodníky	jednostranný 2,0 m; zámková dl., bez závad
Odvodnění	uliční vpusti
Veřejné osvětlení	s LVVS, rozteč cca 41 m

ÚSEK P3(dl. cca 41m)

Šířka mezi obrubami:	6,0 m
Šířka mezi ploty:	9,9 m
Kryt:	asfalt, bez závad
Chodníky	oboustranný, 1,9/2,0 m, zámková dl., bez závad
Odvodnění	uliční vpusti
Veřejné osvětlení	s LVVS, rozteč cca 41 m

Vrchlického P1

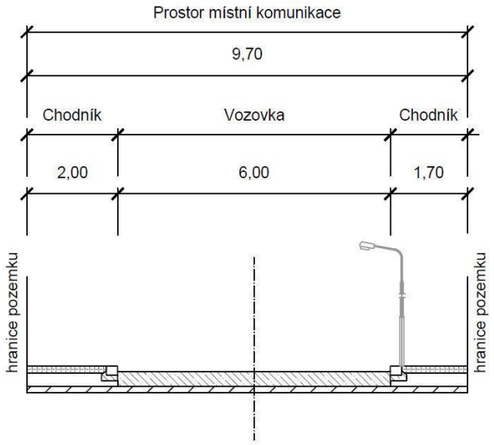

Vrchlického P2

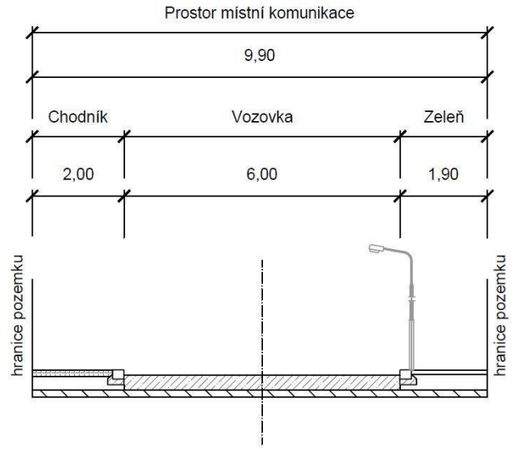

Vrchlického P3

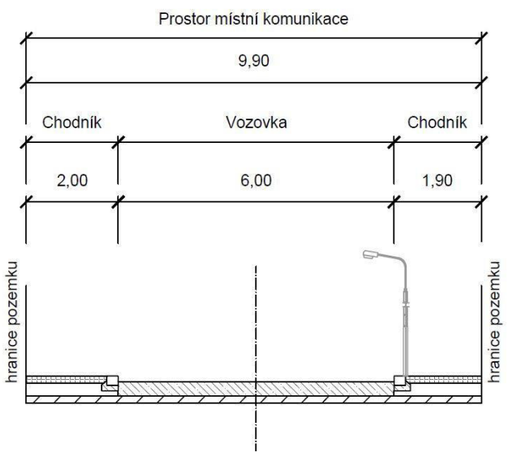

Investor:
Město Úvaly

Projektant:
DIPRO, spol. s r.o.

OBLAST Č. 3

ULICE VRCHLICKÉHO

POPIS:
Místní komunikace, spadá do funkční skupiny C – komunikace obslužná. Komunikace je obousměrná, dvoupruhová. Je tvořena čtyřmi úseky s konstantním profilem. Chodník je veden jednostranně na okrajích vozovky v profilu P2, v ostatních profilech je oboustranný. Odvodnění je zajišťováno pomocí uličních vpustí. Veřejné osvětlení je na severovýchodním okraji komunikace, má vlastní stožár a je na něm umístěn i lokální varovný a výstražný systém.

ZÁKLADNÍ CHARAKTERISTIKA ULICE A JEJÍ PARAMETRY:

ÚSEK P4(dl. cca 91m)

Šířka mezi obrubami:	6,0 m
Šířka mezi ploty:	9,4 m
Kryt:	asfalt, bez závad
Chodníky	oboustranný, 1,9/1,5 m, zámková dl., bez závad
Odvodnění	uliční vpusti
Veřejné osvětlení	s LVVS, rozteč cca 35 m

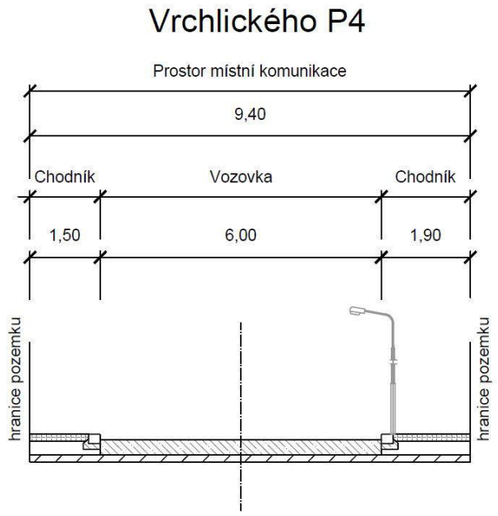

Investor:
Město Úvaly

Projektant:
DIPRO, spol. s r.o.

OBLAST Č. 3

ULICE WOLKEROVA

POPIS:
Místní komunikace, spadá do funkční skupiny C – komunikace obslužná. Komunikace je obousměrná, dvoupruhová. Skládá se ze dvou úseků s odlišným profilem. Chodník je veden oboustranně na okrajích vozovky v profilu P2, v profilu P1 je jednostranný. Odvodnění je zajišťováno pomocí uličních vpustí. Veřejné osvětlení je na severovýchodním okraji komunikace, má vlastní stožár a je na něm umístěn i lokální varovný a výstražný systém.

ZÁKLADNÍ CHARAKTERISTIKA ULICE A JEJÍ PARAMETRY:

ÚSEK P1(dl. cca 160m)

Šířka mezi obrubami:	5,8 m
Šířka mezi ploty:	9,8 m
Kryt:	asfalt, bez závad
Chodníky	jednostranný, 2,0 m, asfalt, lehké poruchy
Odvodnění	uliční vpusti
Veřejné osvětlení	bez veřejného osvětlení

ÚSEK P2(dl. cca 50m)

Šířka mezi obrubami:	6,6 m
Šířka mezi ploty:	10,6 m
Kryt:	asfalt, bez závad
Chodníky	oboustranný, 1,9/2,1 m, asfalt, lehké poruchy
Odvodnění	uliční vpusti
Veřejné osvětlení	s LVVS

Wolkerova P1

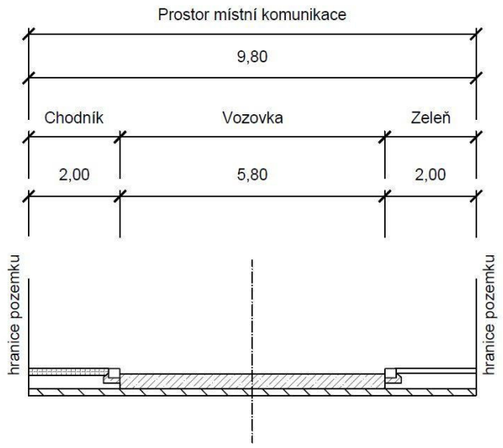

Wolkerova P2

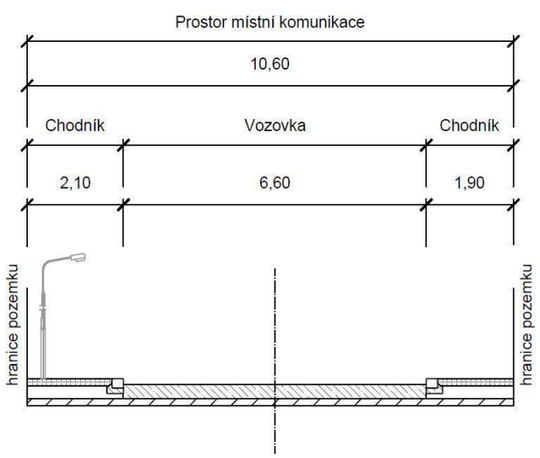

Investor:
Město Úvaly

Projektant:
DIPRO, spol. s r.o.

PASPORT TECHNICKÉ INFRASTRUKTURY ÚVALY

OBLAST Č. 4

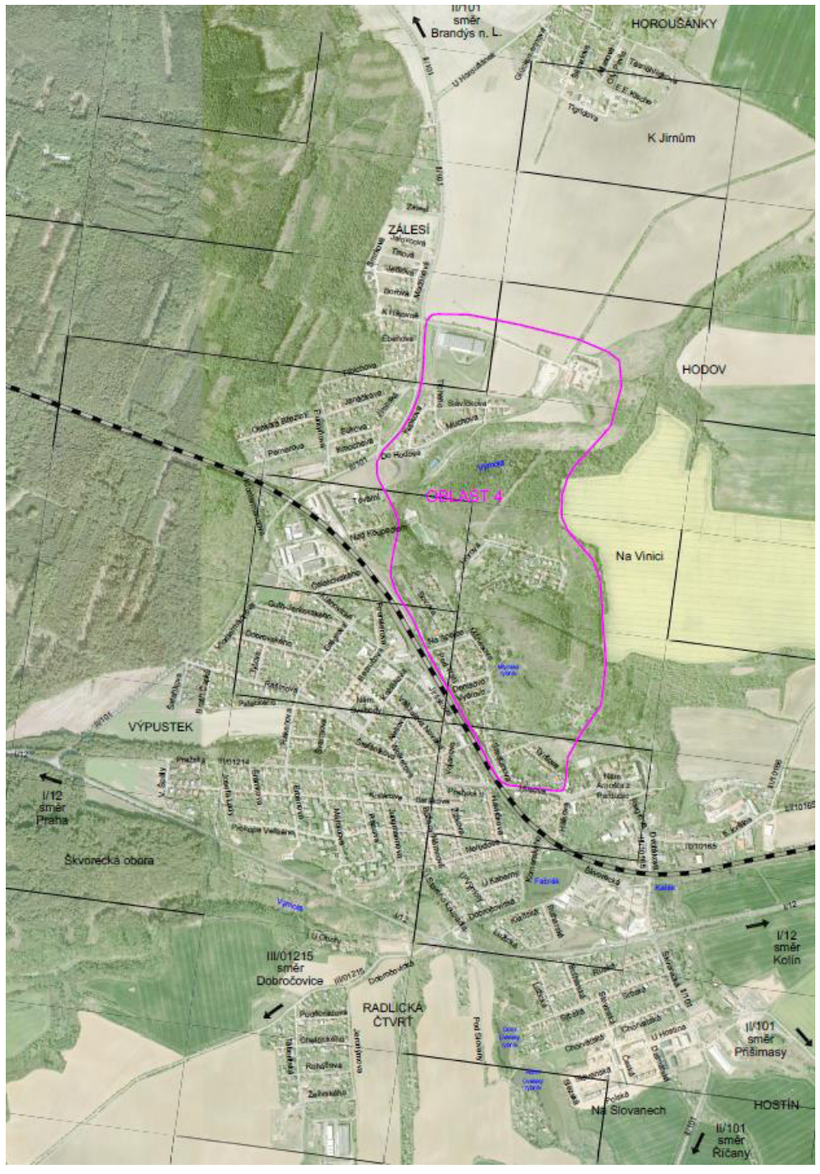

BROŽÍKOVA
DENISOVA
FÜGNEROVA
HUSOVA
MÁNESOVA
NA SPOJCE
POD TRATÍ
SMETANOVA
TICHÉHO
VYDROVA
ČERMÁKOVA
DO HODOVA
HOROVA
KUPKOVA
MUCHOVA
NA ZTRACENÉM KORCI
SLAVÍČKOVA
SOVOVA
TYRŠOVA

Investor:
Město Úvaly

Projektant:
DIPRO, spol. s r.o.

OBLAST Č. 4

ULICE BROŽÍKOVA

POPIS:
Místní komunikace, spadá do účelových komunikací. Komunikace je obousměrná, dvoupruhová. Skládá se z jednoho úseku s konstantním profilem. Odvodnění je zajišťováno pomocí vsaku. Veřejné osvětlení je umístěno na západní straně a má vlastní stožár.

ZÁKLADNÍ CHARAKTERISTIKA ULICE A JEJÍ PARAMETRY:

ÚSEK P1dl. cca 1001m)

Šířka mezi obrubami:	5,0 m
Šířka mezi ploty:	10,7 m
Kryt:	asfalt, střední poruchy
Chodníky	bez chodníku
Odvodnění	vsak
Veřejné osvětlení	rozteč cca 30 m

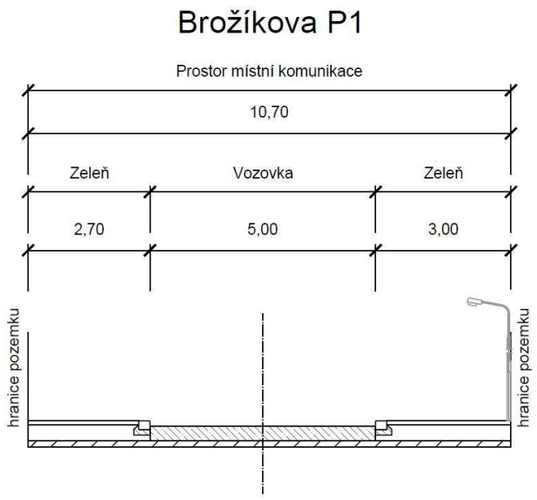

OBLAST Č. 4

ULICE ČERMÁKOVA

POPIS:
Místní komunikace, spadá do funkční skupiny C – komunikace obslužná/účelová. Komunikace je obousměrná, jednopruhová. Skládá se z dvou úseků s odlišným profilem. Odvodnění je zajišťováno pomocí vsaku a žlabu. Veřejné osvětlení je na západní okraji komunikace a má vlastní stožár.

ZÁKLADNÍ CHARAKTERISTIKA ULICE A JEJÍ PARAMETRY:

ÚSEK P1(dl. cca 38m)

Šířka mezi obrubami:	3,4 m
Šířka mezi ploty:	6,1 m
Kryt:	asfalt, lehké poruchy
Chodníky	bez chodníku
Odvodnění	vsak
Veřejné osvětlení	

ÚSEK P2(dl. cca 202m)

Šířka mezi obrubami:	5,0 m
Šířka mezi ploty:	5,0 m
Kryt:	asfalt, střední poruchy
Chodníky	bez chodníku
Odvodnění	žlab
Veřejné osvětlení	bez veřejného osvětlení

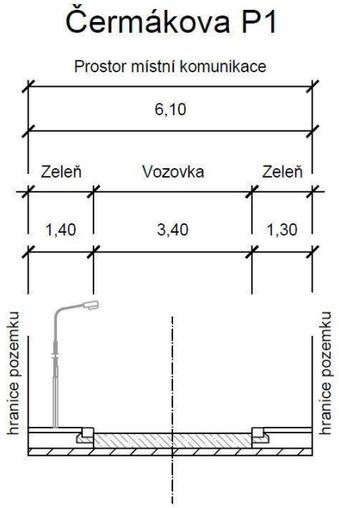

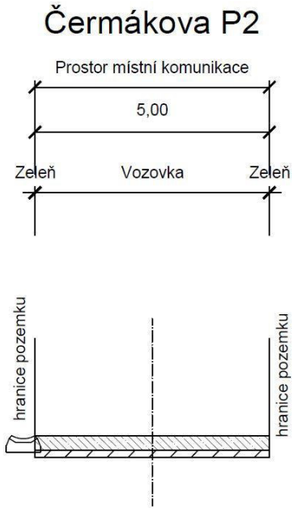

Investor:
Město Úvaly

Projektant:
DIPRO, spol. s r.o.

OBLAST Č. 4

ULICE DENISOVA

POPIS:
Místní komunikace, spadá do funkční skupiny C – komunikace obslužná. Komunikace je obousměrná, dvoupruhová. Skládá se z dvou úseků s odlišným profilem. Chodník je veden oboustranně na okraji vozovky. Odvodnění je zajišťováno pomocí uličních vpustí. Veřejné osvětlení je na jižním okraji komunikace, společně s elektrickým vedením a je na něm umístěn i lokální varovný a výstražný systém.

ZÁKLADNÍ CHARAKTERISTIKA ULICE A JEJÍ PARAMETRY:

ÚSEK P1(dl. cca 70m)

Šířka mezi obrubami:	6,0 m
Šířka mezi ploty:	12,1 m
Kryt:	nezpevněný, těžké poruchy
Chodníky	oboustranný, 2,0/1,6 m, dl. ostatní, střední poruchy
Odvodnění	uliční vpusti
Veřejné osvětlení	s elektrickým vedením a LVVS

ÚSEK P2(dl. cca 57m)

Šířka mezi obrubami:	6,0 m
Šířka mezi ploty:	11,8 m
Kryt:	nezpevněný, těžké poruchy
Chodníky	oboustranný, 1,6 m, dl. ostatní, střední poruchy
Odvodnění	uliční vpusti
Veřejné osvětlení	s elektrickým vedením a LVVS

Denisova P1

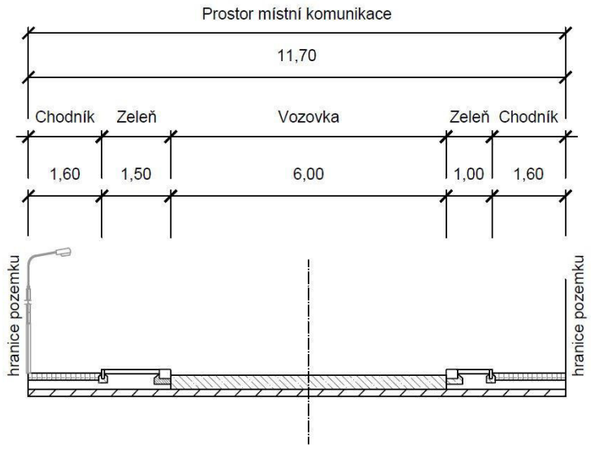

Denisova P2

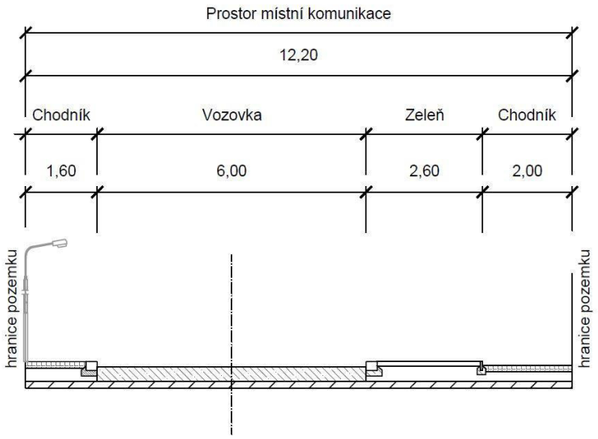

Investor:
Město Úvaly

Projektant:
DIPRO, spol. s r.o.

OBLAST Č. 4

ULICE DO HODOVA

POPIS:
Místní komunikace, spadá do účelových komunikací. Komunikace je obousměrná, jednopruhová. Skládá se ze tří úseků s odlišným profilem. Odvodnění je zajišťováno pomocí vsaku.

ZÁKLADNÍ CHARAKTERISTIKA ULICE A JEJÍ PARAMETRY:

ÚSEK P1(dl. cca 83m)

Šířka mezi obrubami:	8,0 m
Šířka mezi ploty:	8,0 m
Kryt:	asfalt, lehké poruchy
Chodníky	bez chodníku
Odvodnění	vsak
Veřejné osvětlení	bez veřejného osvětlení

ÚSEK P2(dl. cca 37m)

Šířka mezi obrubami:	4,5 m
Šířka mezi ploty:	4,5 m
Kryt:	asfalt, lehké poruchy
Chodníky	bez chodníku
Odvodnění	vsak
Veřejné osvětlení	bez veřejného osvětlení

ÚSEK P3(dl. cca 381m)

Šířka mezi obrubami:	3,2 m
Šířka mezi ploty:	3,2 m
Kryt:	panel, těžké poruchy
Chodníky	bez chodníku
Odvodnění	vsak
Veřejné osvětlení	bez veřejného osvětlení

Do Hodova P1

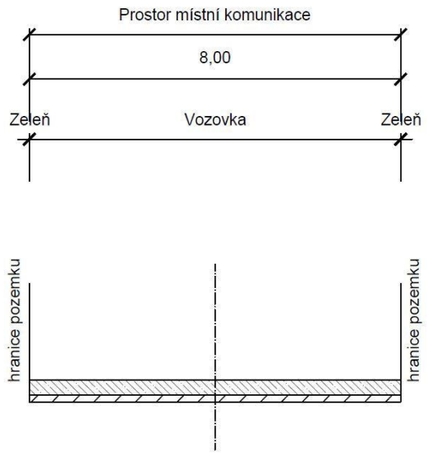

Do Hodova P2

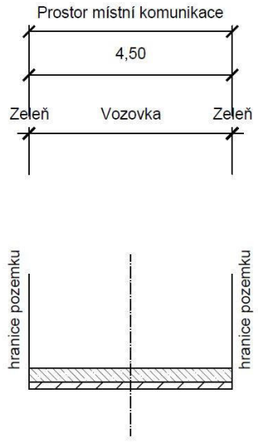

Do Hodova P3

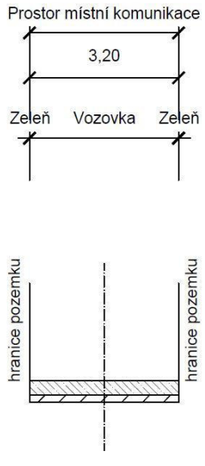

Investor:
Město Úvaly

Projektant:
DIPRO, spol. s r.o.

OBLAST Č. 4

ULICE FÜGNEROVA

POPIS:
Místní komunikace, spadá do funkční skupiny C – komunikace obslužná. Komunikace je obousměrná, dvoupruhová. Skládá se z jednoho úseku s konstantním profilem. Chodník je veden jednostranně na jižním okraji vozovky. Odvodnění je zajišťováno pomocí uličních vpustí. Veřejné osvětlení je na jižním okraji komunikace, společně s elektrickým vedením a je na něm umístěn i lokální varovný a výstražný systém.

ZÁKLADNÍ CHARAKTERISTIKA ULICE A JEJÍ PARAMETRY:

ÚSEK P1(dl. cca 118m)

Šířka mezi obrubami:	6,2 m
Šířka mezi ploty:	10,2 m
Kryt:	asfalt, střední poruchy
Chodníky	jednostranný, 1,9 m, dl. ostatní, střední poruchy
Odvodnění	uliční vpusti
Veřejné osvětlení	s elektrickým vedením a LVVS, rozteč 50 m

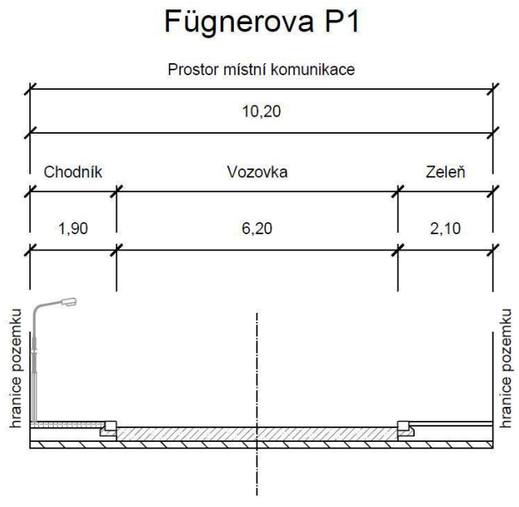

OBLAST Č. 4

ULICE HOROVA

POPIS:
Místní komunikace, spadá do funkční skupiny C – komunikace obslužná. Komunikace je obousměrná, dvoupruhová. Skládá se z tří úseků s odlišným profilem. Odvodnění je zajišťováno pomocí vsaku a uličních vpustí. Veřejné osvětlení je na východním a západním okraji komunikace, společně s elektrickým vedením a je na něm umístěn i lokální varovný a výstražný systém.

ZÁKLADNÍ CHARAKTERISTIKA ULICE A JEJÍ PARAMETRY:

ÚSEK P1(dl. cca 155m)

Šířka mezi obrubami:	4,0 m
Šířka mezi ploty:	4,0 m
Kryt:	asfalt, bez závad
Chodníky	bez chodníku
Odvodnění	vsak
Veřejné osvětlení	s elektrickým vedením

ÚSEK P2(dl. cca 354m)

Šířka mezi obrubami:	6,1 m
Šířka mezi ploty:	10,3 m
Kryt:	asfalt, lehké poruchy
Chodníky	bez chodníku
Odvodnění	uliční vpusti
Veřejné osvětlení	s elektrickým vedením a LVVS, rozteč 60 m

ÚSEK P3(dl. cca 123m)

Šířka mezi obrubami:	6,2 m
Šířka mezi ploty:	6,2 m
Kryt:	asfalt, lehké poruchy
Chodníky	bez chodníku
Odvodnění	
Veřejné osvětlení	s elektrickým vedením a LVVS

Horova P1

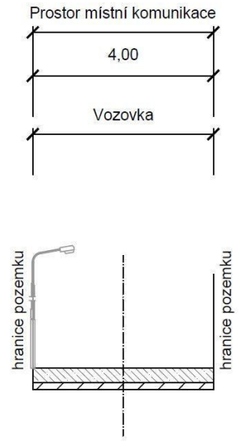

Horova P2

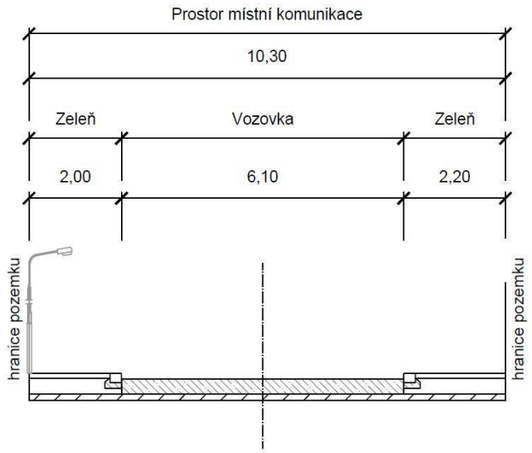

Horova P3

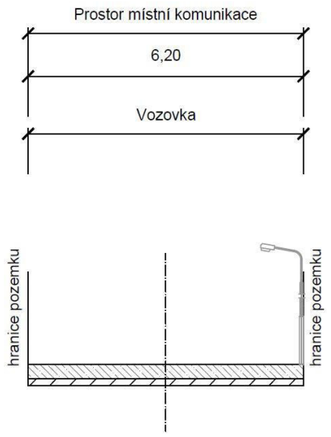

Investor:
Město Úvaly

Projektant:
DIPRO, spol. s r.o.

OBLAST Č. 4

ULICE HUSOVA

POPIS:
Místní komunikace, jedná se průtah III. třídy. Komunikace je obousměrná, dvoupruhová. Skládá se ze tří úseku s odlišným profilem. Chodník je veden jednostranně v profilu P1 na severním okraji vozovky v ostatních profilech je oboustranný. V ulici se na okrajích komunikace nalézá podélné parkovací stání o šířce 2,0 – 3,2 m z asfaltu. Odvodnění je zajišťováno pomocí uličních vpustí. Veřejné osvětlení je na severním okraji komunikace, má vlastní stožár a je na něm umístěn i lokální varovný a výstražný systém.

ZÁKLADNÍ CHARAKTERISTIKA ULICE A JEJÍ PARAMETRY:

ÚSEK P1(dl. cca 29m)

Šířka mezi obrubami:	6,2 m
Šířka mezi ploty:	15,3 m
Kryt:	dl. kostky, lehké poruchy
Chodníky	jednostranný 2,9 m; zámková dl., bez závad
Odvodnění	uliční vpusti
Veřejné osvětlení	s LVVS, rozteč cca 35 m

ÚSEK P2(dl. cca 21m)

Šířka mezi obrubami:	6,2 m
Šířka mezi ploty:	18,4 m
Kryt:	dl. kostky, lehké poruchy
Chodníky	oboustranný 2,8/5,0 m; zámková dl., bez závad
Odvodnění	uliční vpusti
Veřejné osvětlení	s LVVS, rozteč cca 35 m

ÚSEK P3(dl. cca 153m)

Šířka mezi obrubami:	6,2 m
Šířka mezi ploty:	18,7 m
Kryt:	dl. kostky, lehké poruchy
Chodníky	oboustranný 2,8/3,0 m; zámková dl., bez závad
Odvodnění	uliční vpusti
Veřejné osvětlení	s LVVS, rozteč cca 35 m

Husova P1

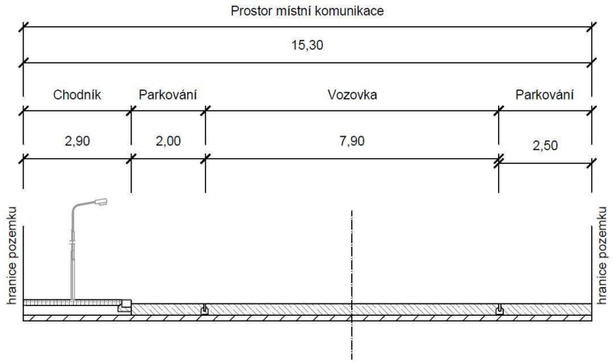

Husova P2

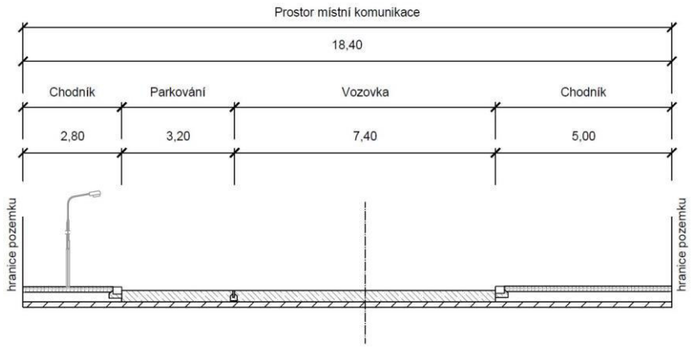

Husova P3

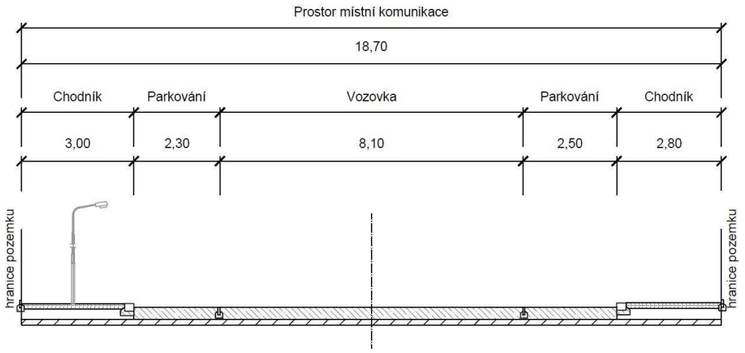

Investor:
Město Úvaly

Projektant:
DIPRO, spol. s r.o.

OBLAST Č. 4

ULICE KUPKOVA

POPIS:
Místní komunikace, spadá do účelových komunikací. Komunikace je obousměrná, dvoupruhová. Skládá se z dvou úseků s odlišným profilem. Odvodnění je zajišťováno pomocí vsaku. Veřejné osvětlení je na severozápadním okraji komunikace a má vlastní stožár.

ZÁKLADNÍ CHARAKTERISTIKA ULICE A JEJÍ PARAMETRY:

ÚSEK P1(dl. cca 58m)

Šířka mezi obrubami:	5,6 m
Šířka mezi ploty:	9,8 m
Kryt:	nezpevněný, těžké poruchy
Chodníky	bez chodníku
Odvodnění	vsak
Veřejné osvětlení	rozteč cca 29 m

ÚSEK P2(dl. cca 110m)

Šířka mezi obrubami:	4,9 m
Šířka mezi ploty:	8,6 m
Kryt:	nezpevněný, těžké poruchy
Chodníky	bez chodníku
Odvodnění	vsak
Veřejné osvětlení	rozteč cca 29 m

Kupkova P1

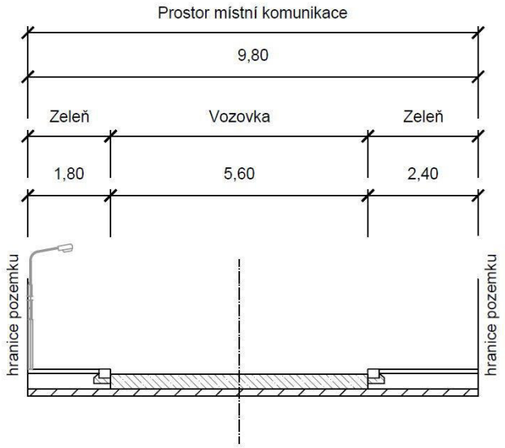

Kupkova P2

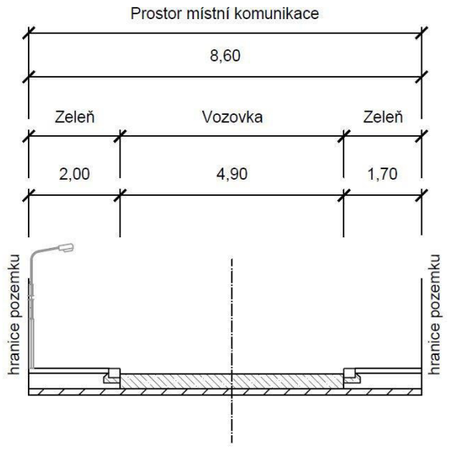

Investor:
Město Úvaly

Projektant:
DIPRO, spol. s r.o.

OBLAST Č. 4

ULICE MÁNESOVA

POPIS:
Místní komunikace, spadá do funkční skupiny C – komunikace obslužná. Komunikace je obousměrná, dvoupruhová. Skládá se ze tří úseků s odlišným profilem. Chodník je veden jednostranně v profilech P1, P2. Odvodnění je zajišťováno pomocí vsaku a uličních vpustí. Veřejné osvětlení je na severovýchodním a jihozápadním okraji komunikace, má vlastní stožár a je na něm umístěn i lokální varovný a výstražný systém.

ZÁKLADNÍ CHARAKTERISTIKA ULICE A JEJÍ PARAMETRY:

ÚSEK P4(dl. cca 159m)

Šířka mezi obrubami:	4,5 m
Šířka mezi ploty:	7,0 m
Kryt:	nezpevněný, těžké poruchy
Chodníky	bez chodníku
Odvodnění	vsak
Veřejné osvětlení	

ÚSEK P2(dl. cca 101m)

Šířka mezi obrubami:	4,9 m
Šířka mezi ploty:	6,7 m
Kryt:	asfalt, bez závad
Chodníky	jednostranný, 1,8 m, zámková dl., bez závad
Odvodnění	uliční vpusti
Veřejné osvětlení	s LVVS

ÚSEK P3(dl. cca 157m)

Šířka mezi obrubami:	6,4 m
Šířka mezi ploty:	10,0 m
Kryt:	asfalt, bez závad
Chodníky	jednostranný, 1,6 m, zámková dl., bez závad
Odvodnění	uliční vpusti
Veřejné osvětlení	s LVVS

Mánesova P1

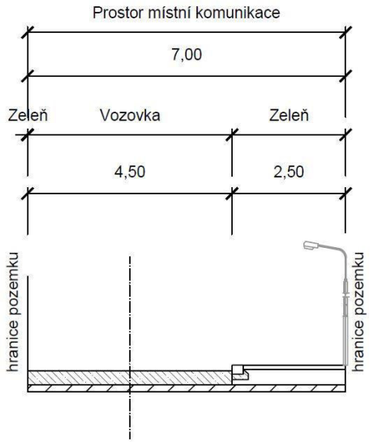

Mánesova P2

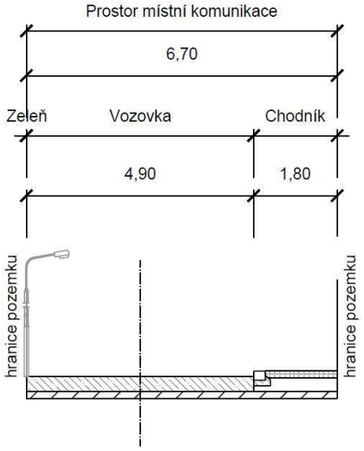

Mánesova P3

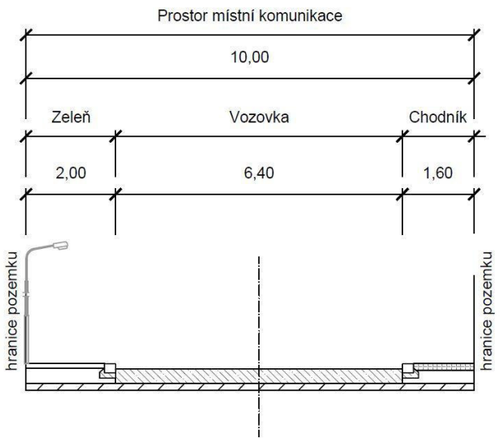

Investor:
Město Úvaly

Projektant:
DIPRO, spol. s r.o.

OBLAST Č. 4

ULICE MUCHOVA

POPIS:
Místní komunikace, spadá do funkční skupiny C – komunikace obslužná. Komunikace je obousměrná, jednopruhová. Skládá se ze tří úseků s odlišným profilem. Odvodnění je zajišťováno pomocí vsaku. Veřejné osvětlení je na severním okraji komunikace, má vlastní stožár a je na něm umístěn i lokální varovný a výstražný systém.
.

ZÁKLADNÍ CHARAKTERISTIKA ULICE A JEJÍ PARAMETRY:

ÚSEK P1(dl. cca 100m)

Šířka mezi obrubami:	3,5 m
Šířka mezi ploty:	5,5 m
Kryt:	asfalt, bez závad
Chodníky	bez chodníku
Odvodnění	vsak
Veřejné osvětlení	s LVVS, rozteč cca 28 m

ÚSEK P2(dl. cca 135m)

Šířka mezi obrubami:	3,5 m
Šířka mezi ploty:	8,0 m
Kryt:	asfalt, střední poruchy
Chodníky	bez chodníku
Odvodnění	vsak
Veřejné osvětlení	s LVVS, rozteč cca 28 m

ÚSEK P2(dl. cca 135m)

Šířka mezi obrubami:	3,5 m
Šířka mezi ploty:	8,0 m
Kryt:	asfalt, střední poruchy
Chodníky	bez chodníku
Odvodnění	vsak
Veřejné osvětlení	s LVVS, rozteč cca 28 m

Muchova P1

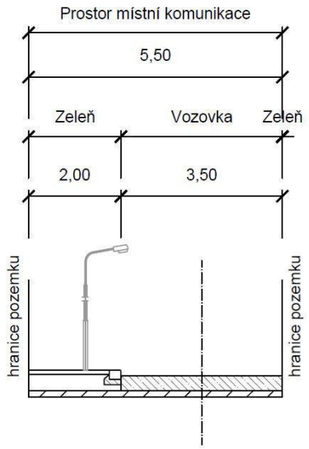

Muchova P2

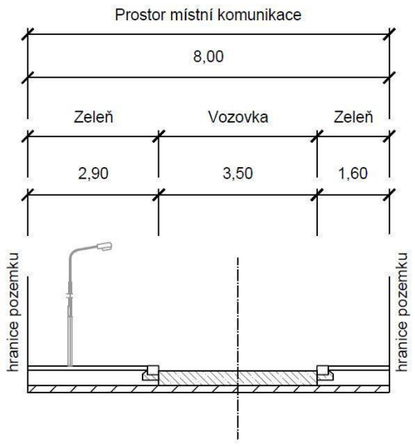

Muchova P3

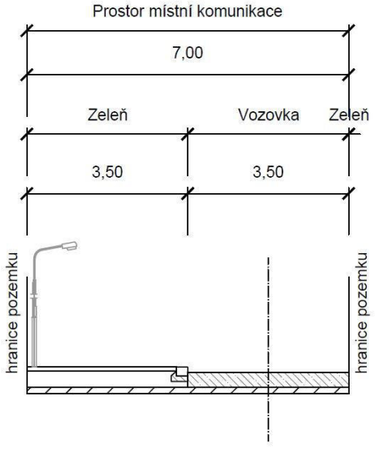

Investor:
Město Úvaly

Projektant:
DIPRO, spol. s r.o.

OBLAST Č. 4

ULICE NA SPOJCE

POPIS:
Místní komunikace, spadá do funkční skupiny C – komunikace obslužná. Komunikace je obousměrná, dvoupruhová. Skládá se z pěti úseků s odlišným profilem. Chodník je veden jednostranně na okrajích vozovky, pouze v profilu P4 je oboustranný. Odvodnění je zajišťováno pomocí žlabu a uličních vpustí. Veřejné osvětlení je na jižním okraji komunikace, má vlastní stožár a je na něm umístěn i lokální varovný a výstražný systém.
.

ZÁKLADNÍ CHARAKTERISTIKA ULICE A JEJÍ PARAMETRY:

ÚSEK P1(dl. cca 66m)

Šířka mezi obrubami:	7,3 m
Šířka mezi ploty:	10,9 m
Kryt:	dl. kostky, střední poruchy
Chodníky	jednostranný 1,7 m; dl. ostatní/zámková dl.; lehké poruchy
Odvodnění	žlab
Veřejné osvětlení	bez veřejného osvětlení

ÚSEK P2(dl. cca 52m)

Šířka mezi obrubami:	6,0 m
Šířka mezi ploty:	9,6 m
Kryt:	dl. kostky, střední poruchy
Chodníky	jednostranný 1,4 m; dl. ostatní, střední poruchy
Odvodnění	uliční vpusti
Veřejné osvětlení	

ÚSEK P3(dl. cca 36m)

Šířka mezi obrubami:	8,5 m
Šířka mezi ploty:	12,9 m
Kryt:	asfalt, bez závad
Chodníky	oboustranný; 2,2 m; zámková dl.; bez závad
Odvodnění	uliční vpusti
Veřejné osvětlení	bez veřejného osvětlení

Na Spojce P1

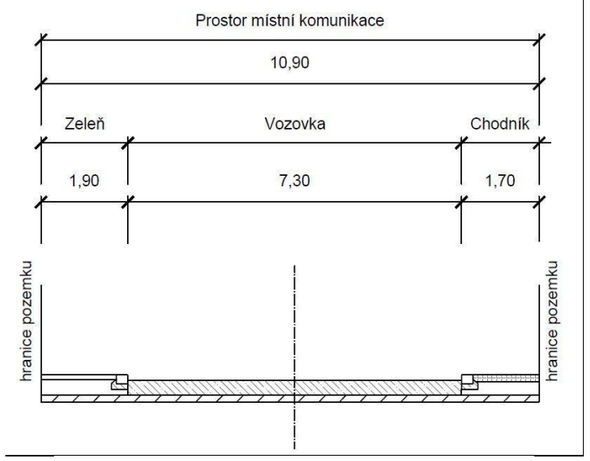

Na Spojce P2

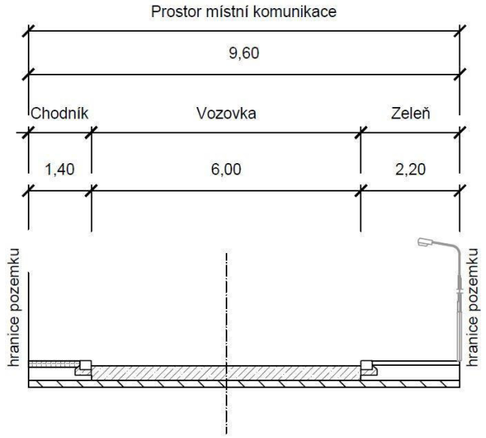

Na Spojce P3

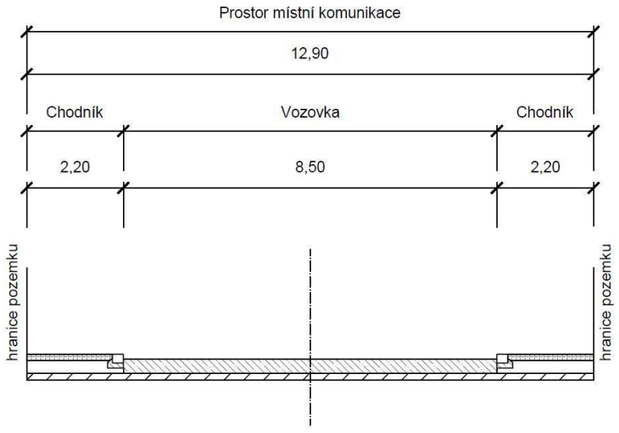

Investor:
Město Úvaly

Projektant:
DIPRO, spol. s r.o.

OBLAST Č. 4

ULICE NA SPOJCE

POPIS:
Místní komunikace, spadá do funkční skupiny C – komunikace obslužná. Komunikace je obousměrná, dvoupruhová. Skládá se z pěti úseků s odlišným profilem. Chodník je veden jednostranně na okrajích vozovky, pouze v profilu P4 je oboustranný. Odvodnění je zajišťováno pomocí žlabu a uličních vpustí. Veřejné osvětlení je na jižním okraji komunikace, má vlastní stožár a je na něm umístěn i lokální varovný a výstražný systém.
.

ZÁKLADNÍ CHARAKTERISTIKA ULICE A JEJÍ PARAMETRY:

ÚSEK P4(dl. cca 86m)

Šířka mezi obrubami:	7,2 m
Šířka mezi ploty:	13,2 m
Kryt:	asfalt, bez závad
Chodníky	bez chodníku
Odvodnění	uliční vpusti
Veřejné osvětlení	s LVVS, rozteč cca 38 m

ÚSEK P5(dl. cca 75m)

Šířka mezi obrubami:	6,5 m
Šířka mezi ploty:	12,5 m
Kryt:	asfaltový, bez závad
Chodníky	jednostranný; 1,8 m; zámková dl.; bez závad
Odvodnění	uliční vpusti
Veřejné osvětlení	

Na Spojce P4

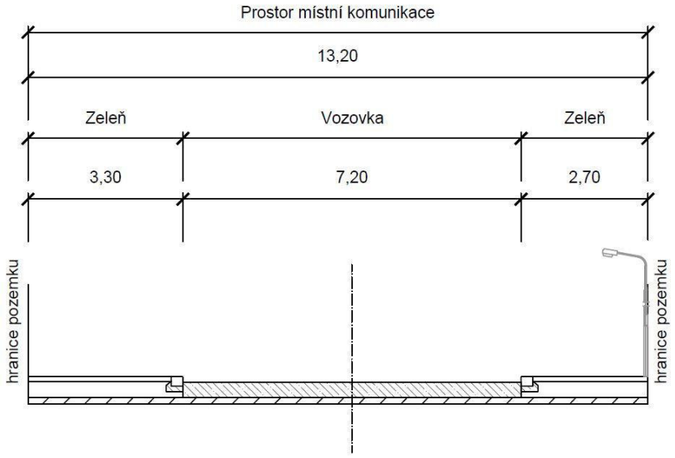

Na Spojce P5

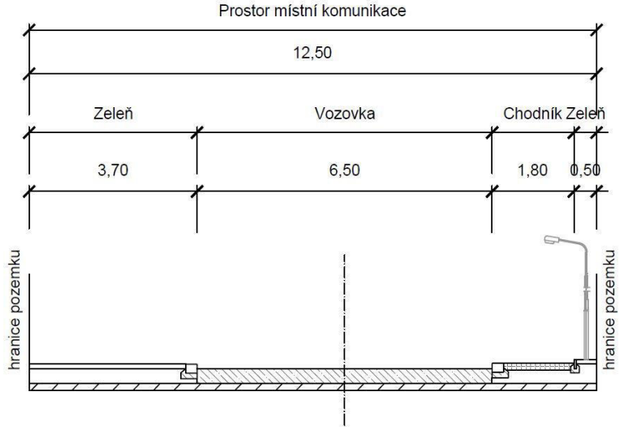

Investor:
Město Úvaly

Projektant:
DIPRO, spol. s r.o.

OBLAST Č. 4

ULICE NA ZTRACENÉM KORCI

POPIS:
Místní komunikace, spadá do funkční skupiny C – komunikace obslužná/účelová. Komunikace je obousměrná, dvoupruhová. Skládá se z tří úseků s odlišným profilem. Odvodnění je zajišťováno pomocí uličních vpustí a vsaku. Veřejné osvětlení je na jižním a východním okraji komunikace, společně s elektrickým vedením a je na něm umístěn i lokální varovný a výstražný systém.
.

ZÁKLADNÍ CHARAKTERISTIKA ULICE A JEJÍ PARAMETRY:

ÚSEK P1(dl. cca 65m)

Šířka mezi obrubami:	6,1 m
Šířka mezi ploty:	8,2 m
Kryt:	asfalt, lehké poruchy
Chodníky	bez chodníku
Odvodnění	uliční vpusti
Veřejné osvětlení	s elektrickým vedením

ÚSEK P2(dl. cca 55m)

Šířka mezi obrubami:	6,0 m
Šířka mezi ploty:	6,0 m
Kryt:	nezpevněný, střední poruchy
Chodníky	bez chodníku
Odvodnění	-
Veřejné osvětlení	s elektrickým vedením

ÚSEK P3(dl. cca 225m)

Šířka mezi obrubami:	4,7 m
Šířka mezi ploty:	4,7 m
Kryt:	nezpevněný, těžké poruchy
Chodníky	bez chodníku
Odvodnění	-
Veřejné osvětlení	s elektrickým vedením a LVVS

Na Ztraceném korci P1

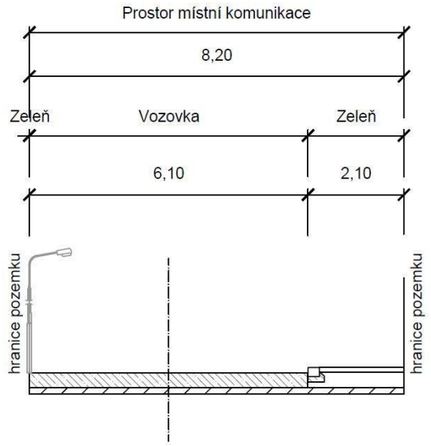

Na Ztraceném korci P2

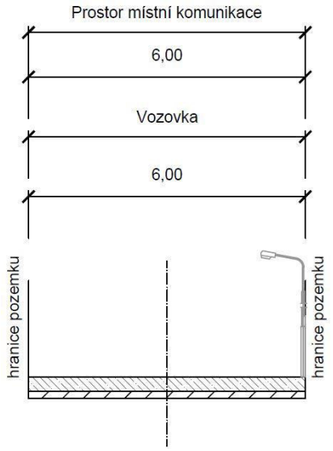

Na Ztraceném korci P3

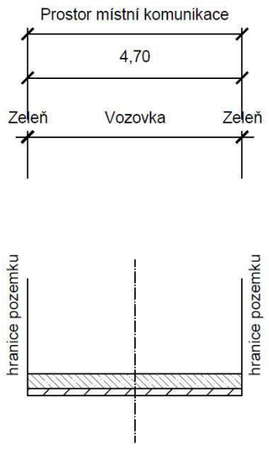



Investor:
Město Úvaly

Projektant:
DIPRO, spol. s r.o.

OBLAST Č. 4

ULICE POD TRATÍ

POPIS:
Místní komunikace, spadá do funkční skupiny C – komunikace obslužná. Komunikace je obousměrná, jednopruhová. Skládá se z dvou úseku s odlišným profilem. Chodník je veden jednostranně na východních okrajích vozovky v profilu P1. Odvodnění je zajišťováno pomocí vsaku a žlabu. Ulice je bez veřejného osvětlení.
.

ZÁKLADNÍ CHARAKTERISTIKA ULICE A JEJÍ PARAMETRY:

ÚSEK P1(dl. cca 93m)

Šířka mezi obrubami:	5,0 m
Šířka mezi ploty:	6,6 m
Kryt:	asfalt, bez závad
Chodníky	jednostranný, 1,6 m zámková dl; bez závad
Odvodnění	vsak
Veřejné osvětlení	bez veřejného osvětlení

ÚSEK P2(dl. cca 38m)

Šířka mezi obrubami:	4,9 m
Šířka mezi ploty:	10,1 m
Kryt:	asfalt, bez závad
Chodníky	bez chodníku
Odvodnění	žlab
Veřejné osvětlení	bez veřejného osvětlení

Pod Tratí P1

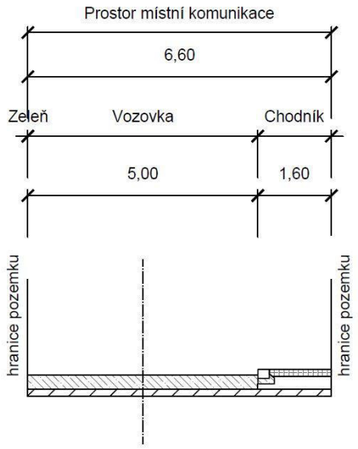

Pod Tratí P2

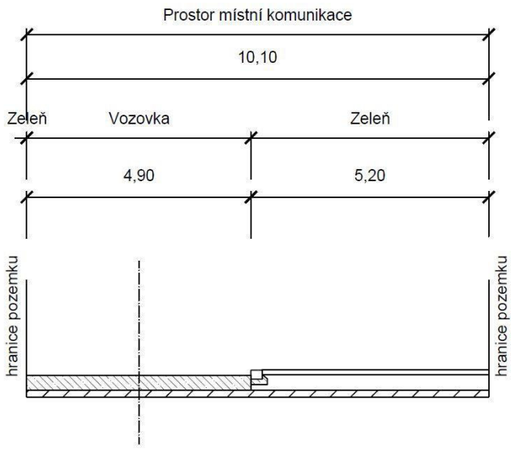

OBLAST Č. 4

ULICE SLAVÍČKOVA

POPIS:
Místní komunikace, spadá do účelových komunikací. Komunikace je obousměrná, jednopruhová. Skládá se z jednoho úseku s konstantním profilem. Odvodnění je zajišťováno pomocí žlabu/uličních vpustí. Veřejné osvětlení je umístěno na západní straně a má vlastní stožár.

ZÁKLADNÍ CHARAKTERISTIKA ULICE A JEJÍ PARAMETRY:

ÚSEK P1(dl. cca 233m)

Šířka mezi obrubami:	3,9 m
Šířka mezi ploty:	8,9 m
Kryt:	asfalt, střední poruchy
Chodníky	bez chodníku
Odvodnění	žlab/uliční vpusti
Veřejné osvětlení	rozteč cca 35 m

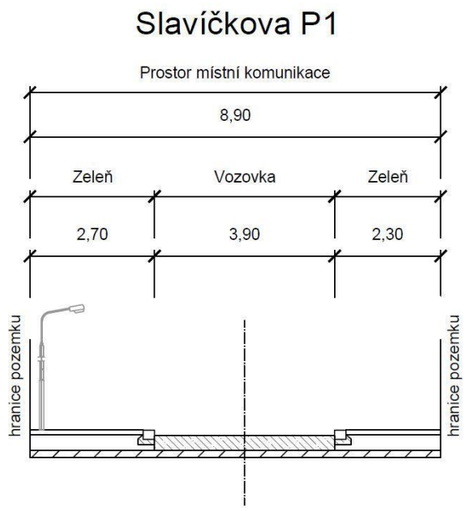

Investor:
Město Úvaly

Projektant:
DIPRO, spol. s r.o.

OBLAST Č. 4

ULICE SMETANOVA

POPIS:
Místní komunikace, spadá do funkční skupiny C – komunikace obslužná. Komunikace je obousměrná, dvoupruhová. Skládá se z tří úseků s odlišným profilem. Chodník je veden jednostranně na jihozápadním a severovýchodním okraji vozovky, v profilu P2 je oboustranný. Odvodnění je zajišťováno pomocí uličních vpustí. Veřejné osvětlení je na severovýchodním okraji komunikace, má vlastní stožár a je na něm umístěn i lokální varovný a výstražný systém.

ZÁKLADNÍ CHARAKTERISTIKA ULICE A JEJÍ PARAMETRY:

ÚSEK P1(dl. cca 62m)

Šířka mezi obrubami:	6,6 m
Šířka mezi ploty:	11,7 m
Kryt:	asfalt, lehké poruchy
Chodníky	jednostranný; 2,0 m; bez závad
Odvodnění	uliční vpusti
Veřejné osvětlení	s LVVS

ÚSEK P2(dl. cca 185m)

Šířka mezi obrubami:	6,5 m
Šířka mezi ploty:	11,2 m
Kryt:	asfalt, bez závad
Chodníky	oboustranný, 2,1/1,6 m; asfalt/zámková dl.; havarijní stav/bez závad
Odvodnění	uliční vpusti
Veřejné osvětlení	s LVVS

ÚSEK P3(dl. cca 143m)

Šířka mezi obrubami:	6,5 m
Šířka mezi ploty:	11,2 m
Kryt:	asfalt, bez závad
Chodníky	jednostranný, 1,6 m, zámková dl.; střední poruchy
Odvodnění	uliční vpusti
Veřejné osvětlení	s LVVS

Smetanova P1

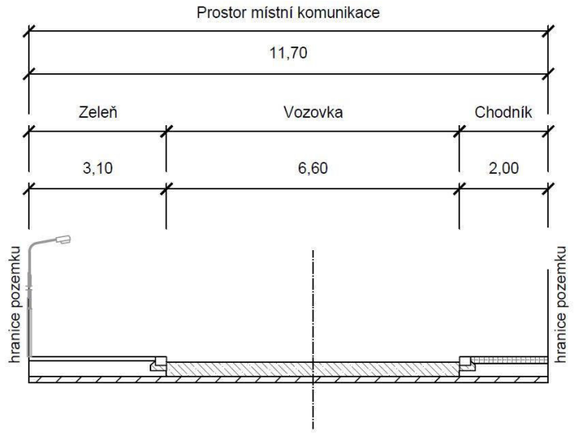

Smetanova P2

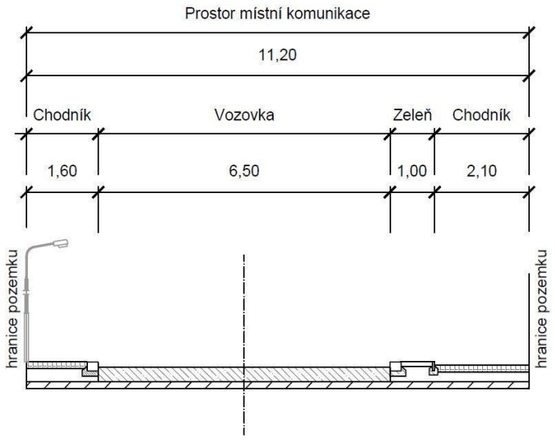

Smetanova P3

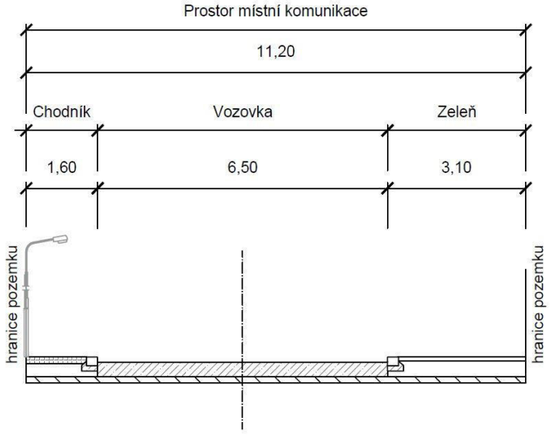

Investor:
Město Úvaly

Projektant:
DIPRO, spol. s r.o.

OBLAST Č. 4

ULICE SOVOVA

POPIS:
Místní komunikace, spadá do funkční skupiny C – komunikace obslužná. Komunikace je obousměrná, dvoupruhová. Chodník je veden jednostranně na západním a východním okraji vozovky, v profilu P3 je oboustranný. Odvodnění je zajišťováno pomocí vsaku. Veřejné osvětlení je na východním okraji komunikace, společně s elektrickým vedením a je na něm umístěn i lokální varovný a výstražný systém.

ZÁKLADNÍ CHARAKTERISTIKA ULICE A JEJÍ PARAMETRY:

ÚSEK P1(dl. cca 134m)

Šířka mezi obrubami:	4,3 m
Šířka mezi ploty:	5,6 m
Kryt:	nezpevněný, těžké poruchy
Chodníky	jednostranný; 1,3 m; dl. ostatní; těžké poruchy
Odvodnění	vsak
Veřejné osvětlení	společně s elektrickým vedením

ÚSEK P2(dl. cca 95m)

Šířka mezi obrubami:	5,3 m
Šířka mezi ploty:	10,0 m
Kryt:	nezpevněný, havarijní stav
Chodníky	jednostranný; 1,7 m; dl. ostatní; těžké poruchy
Odvodnění	vsak
Veřejné osvětlení	společně s elektrickým vedením

ÚSEK P3(dl. cca 131m)

Šířka mezi obrubami:	4,5 m
Šířka mezi ploty:	9,5 m
Kryt:	nezpevněný, havarijní stav
Chodníky	oboustranný; 1,5 m; asfalt; bez závad
Odvodnění	vsak
Veřejné osvětlení	společně s elektrickým vedením

Sovova P1

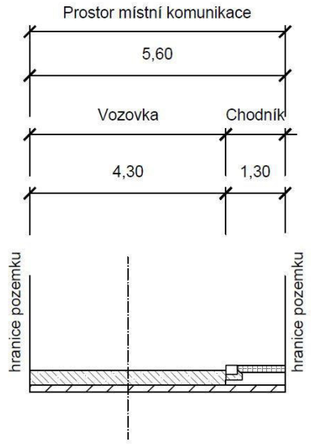

Sovova P2

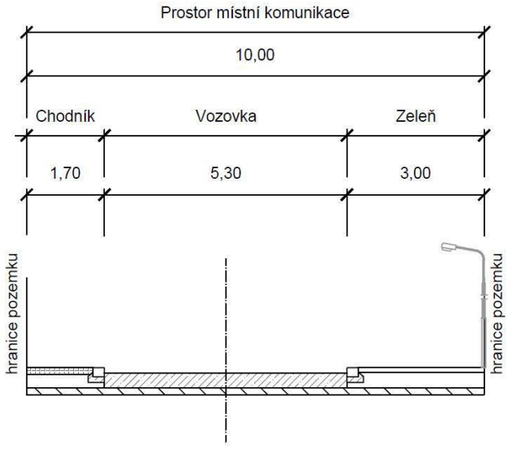

Sovova P3

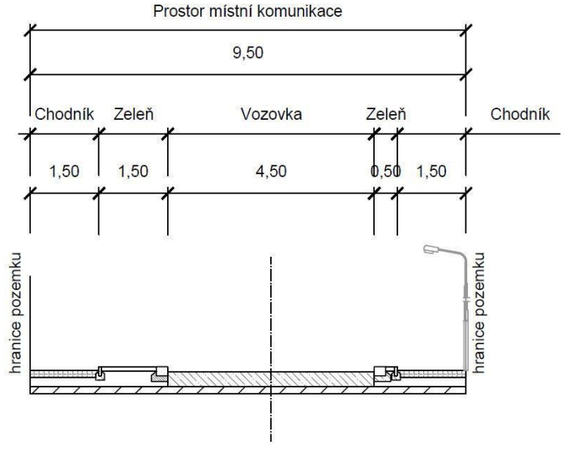

Investor:	Projektant:
Město Úvaly	**DIPRO, spol. s r.o.**

OBLAST Č. 4

ULICE TICHÉHO

POPIS:
Místní komunikace, spadá do účelových komunikací. Komunikace je obousměrná, jednopruhová. Skládá se ze dvou úseků s odlišným profilem. Chodník je veden jednostranně na západním okraji vozovky v profilu P2; oboustranně v profilu P1. Odvodnění je zajišťováno pomocí žlabu a uličních vpustí. Veřejné osvětlení je na západním okraji komunikace, a má vlastní stožár.
.

ZÁKLADNÍ CHARAKTERISTIKA ULICE A JEJÍ PARAMETRY:

ÚSEK P1(dl. cca 21m)

Šířka mezi obrubami:	4,6 m
Šířka mezi ploty:	8,9 m
Kryt:	nezpevněný, lehké poruchy
Chodníky	oboustranný; 2,1/2,2 m; zámková dl.; bez závad
Odvodnění	žlab/uliční vpusti
Veřejné osvětlení	rozteč cca 29 m

ÚSEK P2(dl. cca 34m)

Šířka mezi obrubami:	4,6 m
Šířka mezi ploty:	9,0 m
Kryt:	nezpevněný, lehké poruchy
Chodníky	jednostranný; 1,1 m; zámková dl; bez závad
Odvodnění	uliční vpusti
Veřejné osvětlení	rozteč cca 29 m

Tichého P1

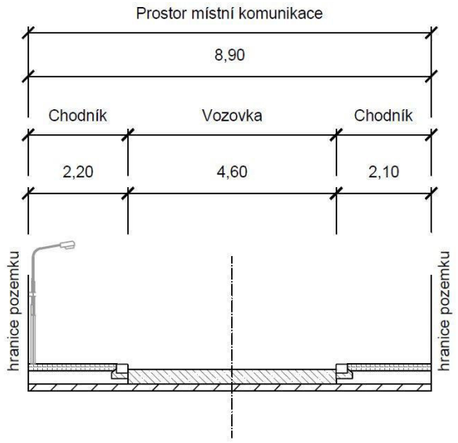

Tichého P2

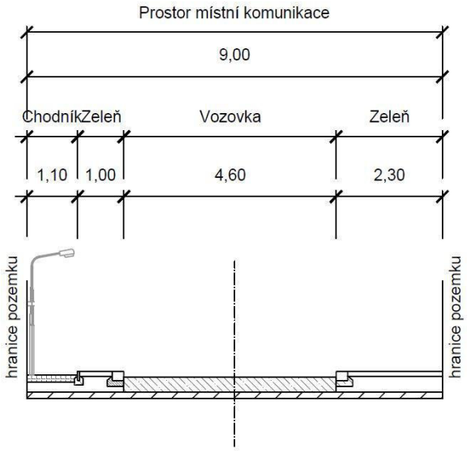

Investor:
Město Úvaly

Projektant:
DIPRO, spol. s r.o.

OBLAST Č. 4

ULICE TYRŠOVA

POPIS:
Místní komunikace, spadá do funkční skupiny C – komunikace obslužná. Komunikace je jednosměrná, jednopruhová. Skládá se z čtyř úseků s odlišným profilem. Chodník je veden jednostranně na jihozápadním okraji vozovky. V profilu P3 se v ulici nalézá podélné parkovací stání o šířce 2,0 m ze zámkové dlažby. Odvodnění je zajišťováno pomocí samospádu, žlabu a uličních vpustí. Veřejné osvětlení je na severovýchodním a jihozápadním okraji komunikace, společně s elektrickým vedením a je na něm umístěn i lokální varovný a výstražný systém.
.

ZÁKLADNÍ CHARAKTERISTIKA ULICE A JEJÍ PARAMETRY:

ÚSEK P1(dl. cca 33m)

Šířka mezi obrubami:	4,2 m
Šířka mezi ploty:	5,3 m
Kryt:	zámková dl.; lehké poruchy
Chodníky	jednostranný, 1,1 m; zámková dl.; bez závad
Odvodnění	samospád
Veřejné osvětlení	společně s elektrickým vedením a LVVS

ÚSEK P2(dl. cca 42m)

Šířka mezi obrubami:	3,7 m
Šířka mezi ploty:	9,5 m
Kryt:	asfalt, lehké poruchy
Chodníky	jednostranný, 1,7 m, zámková dl.; bez závad
Odvodnění	samospád
Veřejné osvětlení	společně s elektrickým vedením a LVVS

ÚSEK P3(dl. cca 45m)

Šířka mezi obrubami:	3,7 m
Šířka mezi ploty:	10,4 m
Kryt:	asfalt, lehké poruchy
Chodníky	jednostranný, 1,7 m, zámková dl.; bez závad
Odvodnění	žlab
Veřejné osvětlení	společně s elektrickým vedením a LVVS

Tyršova P1

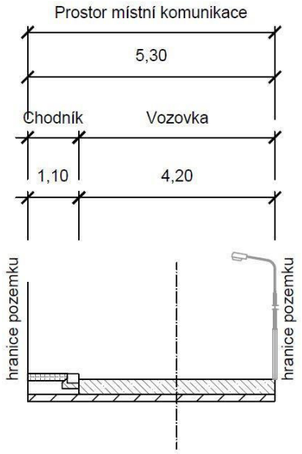

Tyršova P2

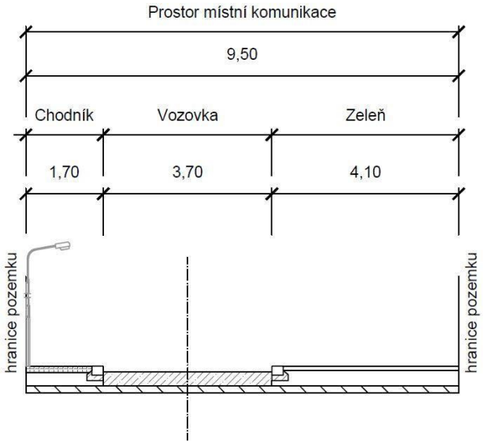

Tyršova P3

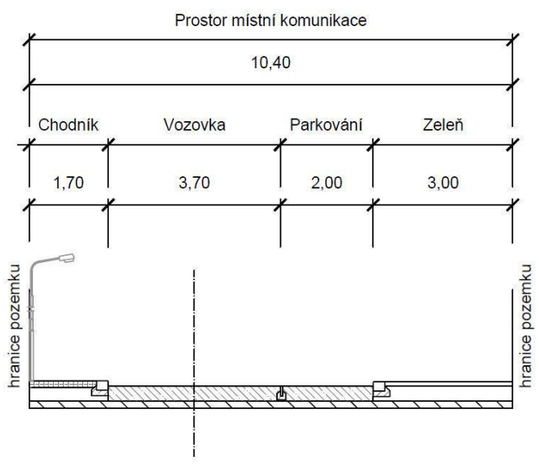

Investor:
Město Úvaly

Projektant:
DIPRO, spol. s r.o.

OBLAST Č. 4

ULICE TYRŠOVA

POPIS:
Místní komunikace, spadá do funkční skupiny C – komunikace obslužná. Komunikace je jednosměrná, jednopruhová. Skládá se z čtyř úseků s odlišným profilem. Chodník je veden jednostranně na jihozápadním okraji vozovky. V profilu P3 se v ulici nalézá podélné parkovací stání o šířce 2,0 m ze zámkové dlažby. Odvodnění je zajišťováno pomocí samospádu, žlabu a uličních vpustí. Veřejné osvětlení je na severovýchodním a jihozápadním okraji komunikace, společně s elektrickým vedením a je na něm umístěn i lokální varovný a výstražný systém.
.

ZÁKLADNÍ CHARAKTERISTIKA ULICE A JEJÍ PARAMETRY:

ÚSEK P4(dl. cca 100m)

Šířka mezi obrubami:	3,7 m
Šířka mezi ploty:	7,9 m
Kryt:	asfalt, lehké poruchy
Chodníky	jednostranný, 1,7 m, zámková dl.; bez závad
Odvodnění	žlab/uliční vpusti
Veřejné osvětlení	společně s elektrickým vedením a LVVS; rozteč cca 50 m

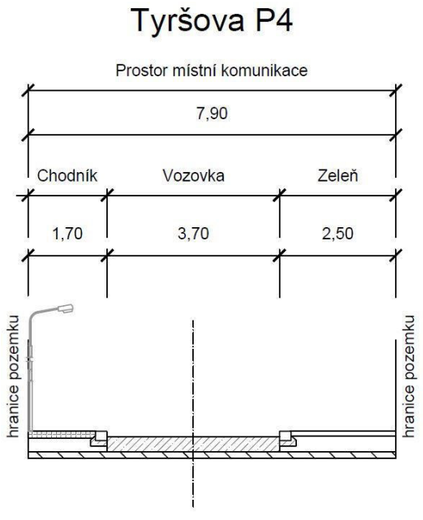

OBLAST Č. 4

ULICE VYDROVA

POPIS:
Místní komunikace, spadá do funkční skupiny D – komunikace se smíšeným provozem. Komunikace je obousměrná, jednopruhová. Chodník je veden jednostranně na severním okraji vozovky v profilu P2. Odvodnění je zajišťováno pomocí vsaku a uličních vpustí. Veřejné osvětlení je na severním okraji komunikace, společně s elektrickým vedením a je na něm umístěn i lokální varovný a výstražný systém.

ZÁKLADNÍ CHARAKTERISTIKA ULICE A JEJÍ PARAMETRY:

ÚSEK P1(dl. cca 65m)

Šířka mezi obrubami:	4,1 m
Šířka mezi ploty:	5,3 m
Kryt:	asfalt, bez závad
Chodníky	bez chodníku
Odvodnění	uliční vpust
Veřejné osvětlení	bez veřejného osvětlení

ÚSEK P2(dl. cca 103m)

Šířka mezi obrubami:	5,0 m
Šířka mezi ploty:	10,1 m
Kryt:	nezpevněný, havarijní stav
Chodníky	bez chodníku
Odvodnění	vsak
Veřejné osvětlení	společně s elektrickým vedením a LVVS

Vydrova P1

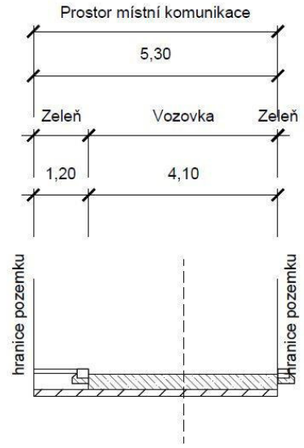

Vydrova P2

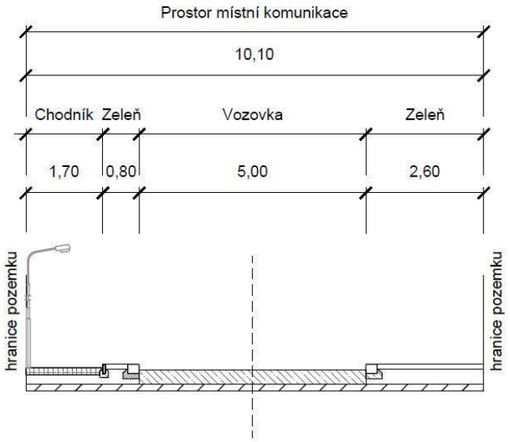

Investor:
Město Úvaly

Projektant:
DIPRO, spol. s r.o.

PASPORT TECHNICKÉ INFRASTRUKTURY ÚVALY

OBLAST Č. 5

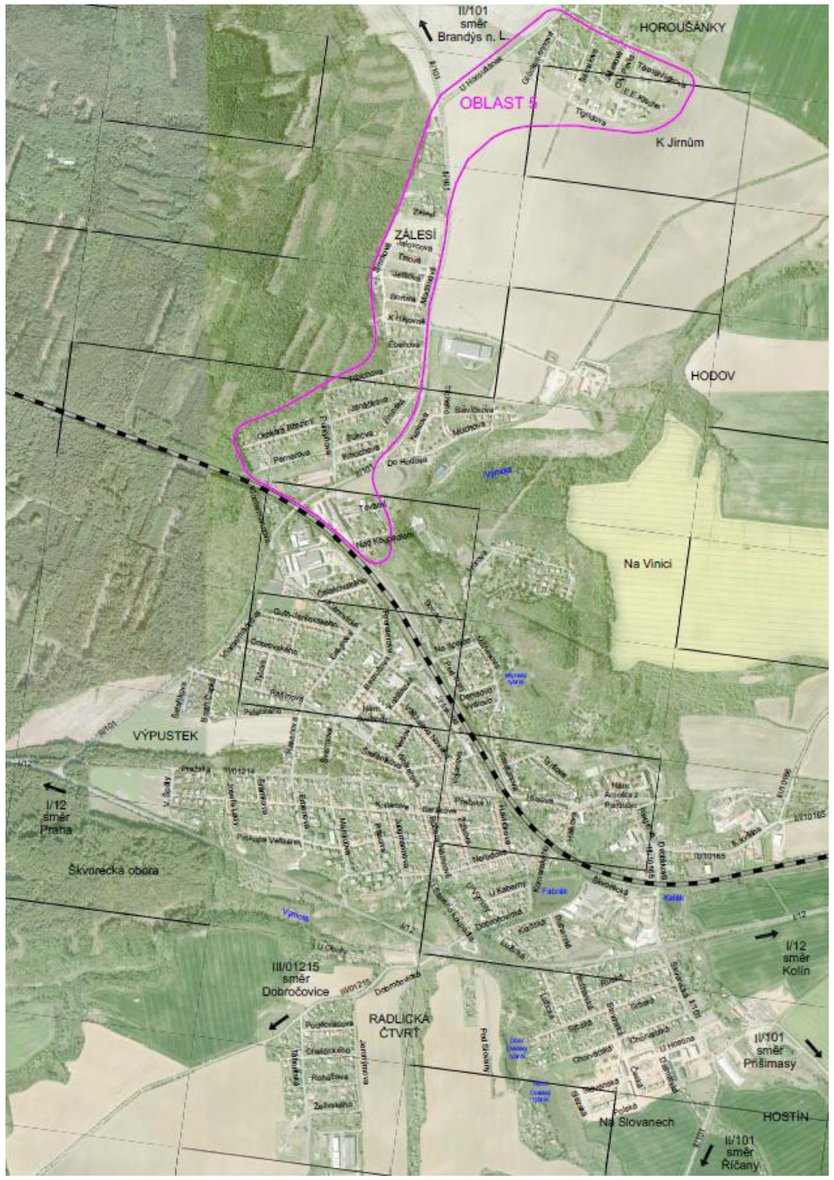

ATLASOVÁ
BOROVÁ
E. E. KISCHE
EBENOVÁ
FIBICHOVA
GLÜCKSANNOVA
JALOVCOVÁ
JANÁČKOVA
JEDLOVÁ
JIRENSKÁ
JIRENSKÁ 101
K HÁJOVNĚ
KMOCHOVA
LESNÍ
MODŘÍNOVÁ
NAD KOUPADLY
OTOKARA BŘEZINY
OTY PAVLA
PERNEROVA
PURKYŇOVA
SMRKOVÁ
SUKOVA
ŠÁMALOVA
TĚSNOHLÍDKOVA
TIGRIDOVA
TISOVÁ
TOVÁRNÍ
U HOROUŠÁNEK
V SETÝCH
ZÁLESÍ

Investor:
Město Úvaly

Projektant:
DIPRO, spol. s r.o.

OBLAST Č. 5

ULICE ATLASOVÁ

POPIS:
Místní komunikace, spadá do účelových komunikací. Komunikace je obousměrná, dvoupruhová. Je tvořena třemi úseky s rozdílným profilem. Chodník je veden jednostranně na okrajích vozovky v profilech P1 a P2. Odvodnění je zajišťováno pomocí uličních vpustí/vsaku a žlabem. Veřejné osvětlení je na severním (profil P3) a západním (profil P2) okraji komunikace, má vlastní stožár a je na něm umístěn i lokální varovný a výstražný systém.

ZÁKLADNÍ CHARAKTERISTIKA ULICE A JEJÍ PARAMETRY:

ÚSEK P1(dl. cca 34m)

Šířka mezi obrubami:	4,0 m
Šířka mezi ploty:	4,5 m
Kryt:	nezpevněný, těžké poruchy
Chodníky	jednostranný 0,5 m; zámková dlažba, těžké poruchy
Odvodnění	vsak
Veřejné osvětlení	bez veřejného osvětlení

ÚSEK P2(dl. cca 159m)

Šířka mezi obrubami:	5,9 m
Šířka mezi ploty:	8,8 m
Kryt:	asfalt, lehké poruchy
Chodníky	jednostranný 1,7 m; asfalt, lehké poruchy
Odvodnění	uliční vpusti/žlab
Veřejné osvětlení	s LVVS

ÚSEK P3(dl. cca 76m)

Šířka mezi obrubami:	5,5 m
Šířka mezi ploty:	6,0 m
Kryt:	asfalt, lehké poruchy
Chodníky	bez chodníku
Odvodnění	žlab
Veřejné osvětlení	s LVVS

Atlasová P1

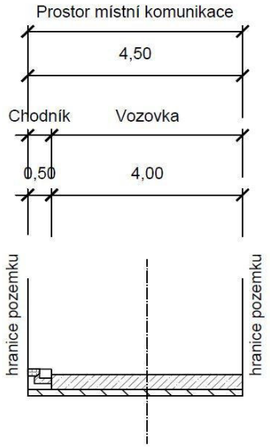

Atlasová P2

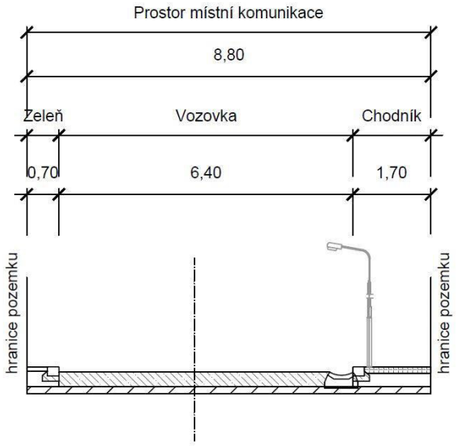

Atlasová P3

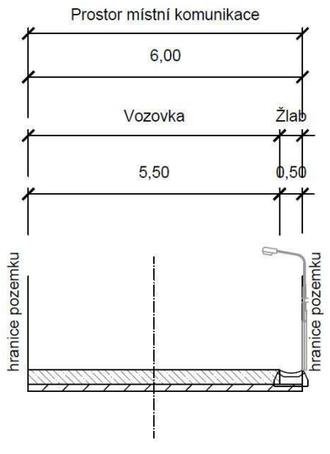

Investor:
Město Úvaly

Projektant:
DIPRO, spol. s r.o.

OBLAST Č. 5

ULICE BOROVÁ

POPIS:
Místní komunikace, spadá do účelových komunikací. Komunikace je obousměrná, jednopruhová. Je tvořena jedním úsekem s konstantním profilem. Odvodnění je zajišťováno pomocí vsaku. Ulice je bez veřejného osvětlení.

ZÁKLADNÍ CHARAKTERISTIKA ULICE A JEJÍ PARAMETRY:

ÚSEK P1(dl. cca 117m)

Šířka mezi obrubami:	2,7 m
Šířka mezi ploty:	9,5 m
Kryt:	asfalt, lehké poruchy
Chodníky	bez chodníku
Odvodnění	vsak
Veřejné osvětlení	bez veřejného osvětlení

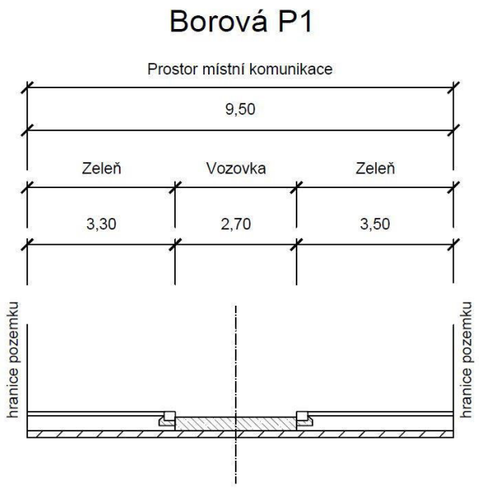

OBLAST Č. 5

ULICE E. E. KISCHE

POPIS:
Místní komunikace, spadá do účelových komunikací. Komunikace je obousměrná, jednopruhová. Je tvořena třemi úseky s konstantním profilem. Odvodnění je zajišťováno pomocí vsaku a příkopu. Veřejné osvětlení je na severním okraji komunikace (profil P2), má vlastní stožár a je na něm umístěn i lokální varovný a výstražný systém.

ZÁKLADNÍ CHARAKTERISTIKA ULICE A JEJÍ PARAMETRY:

ÚSEK P1(dl. cca 104m)

Šířka mezi obrubami:	4,0 m
Šířka mezi ploty:	11,0 m
Kryt:	asfalt, lehké poruchy
Chodníky	bez chodníku
Odvodnění	vsak/příkop
Veřejné osvětlení	s LVVS, rozteč cca 39m

ÚSEK P2(dl. cca 54m)

Šířka mezi obrubami:	3,3 m
Šířka mezi ploty:	9,9 m
Kryt:	asfalt, lehké poruchy
Chodníky	bez chodníku
Odvodnění	vsak
Veřejné osvětlení	bez veřejného osvětlení

ÚSEK P3(dl. cca 134m)

Šířka mezi obrubami:	3,2 m
Šířka mezi ploty:	9,8 m
Kryt:	asfalt, lehké poruchy
Chodníky	bez chodníku
Odvodnění	vsak
Veřejné osvětlení	bez veřejného osvětlení

E. E. Kische P1

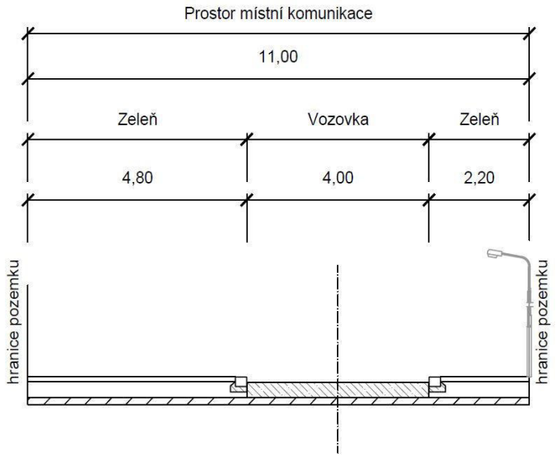

E. E. Kische P2

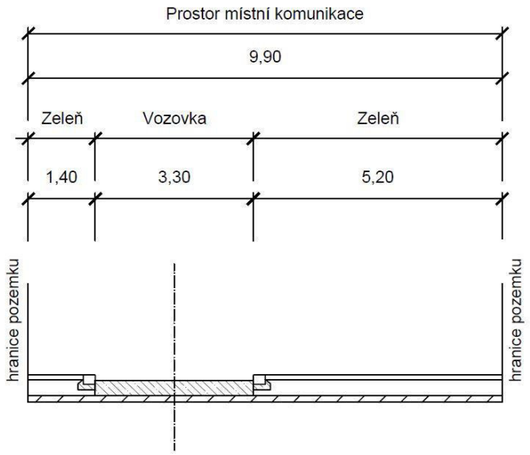

E. E. Kische P3

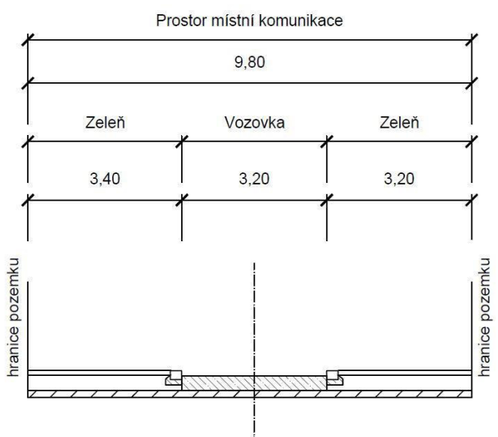

Investor:	Projektant:
Město Úvaly	**DIPRO, spol. s r.o.**

OBLAST Č. 5

ULICE EBENOVÁ

POPIS:
Místní komunikace, spadá do účelových komunikací. Komunikace je obousměrná, dvoupruhová. Je tvořena jedním úsekem s konstantním profilem. Odvodnění je zajišťováno pomocí vsaku. Veřejné osvětlení je nové na severním okraji komunikace, má vlastní stožár a je na něm umístěn i lokální varovný a výstražný systém.

ZÁKLADNÍ CHARAKTERISTIKA ULICE A JEJÍ PARAMETRY:

ÚSEK P1(dl. cca 119m)

Šířka mezi obrubami:	-
Šířka mezi ploty:	6,8 m
Kryt:	nezpevněný, těžké poruchy
Chodníky	bez chodníku
Odvodnění	vsak
Veřejné osvětlení	s LVVS, rozteč cca 4 1m

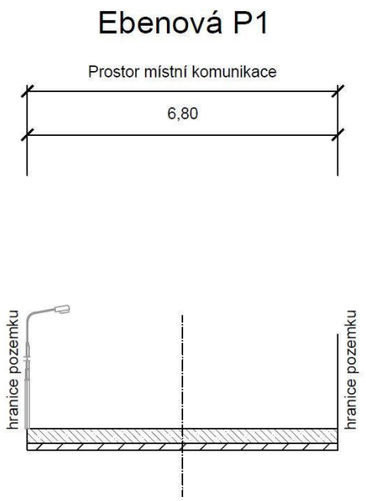

OBLAST Č. 5

ULICE FIBICHOVA

POPIS:

Místní komunikace, spadá do funkční skupiny C – komunikace obslužná/účelová. Komunikace je obousměrná, dvoupruhová. Je tvořena pěti úseky s rozdílným profilem. Chodník je veden jednostranně na okrajích vozovky (Profil P1, P2). Odvodnění je zajišťováno pomocí uličních vpustí a vsaku. Veřejné osvětlení není umístěno jen na severní straně, na ostatních světových stranách je společně s elektrickým vedením případně má vlastní stožár a je na něm umístěn i lokální varovný a výstražný systém.

ZÁKLADNÍ CHARAKTERISTIKA ULICE A JEJÍ PARAMETRY:

ÚSEK P1(dl. cca 244m)

Šířka mezi obrubami:	5,0 m
Šířka mezi ploty:	6,7 m
Kryt:	nezpevněný, těžké poruchy
Chodníky	jednostranný 1,7 m; dlažba ostatní, lehké poruchy
Odvodnění	uliční vpusti/vsak
Veřejné osvětlení	s LVVS a elektrickým vedením

ÚSEK P2(dl. cca 69m)

Šířka mezi obrubami:	5,3 m
Šířka mezi ploty:	9,2 m
Kryt:	nezpevněný, těžké poruchy
Chodníky	jednostranný 1,6 m; dlažba ostatní, lehké poruchy
Odvodnění	vsak
Veřejné osvětlení	s LVVS

ÚSEK P3(dl. cca 46m)

Šířka mezi obrubami:	8,7 m
Šířka mezi ploty:	8,7 m
Kryt:	nezpevněný/tráva, těžké poruchy
Chodníky	bez chodníku
Odvodnění	vsak
Veřejné osvětlení	s LVVS

Fibichova P1

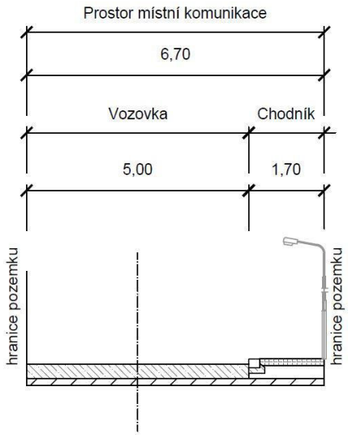

Fibichova P2

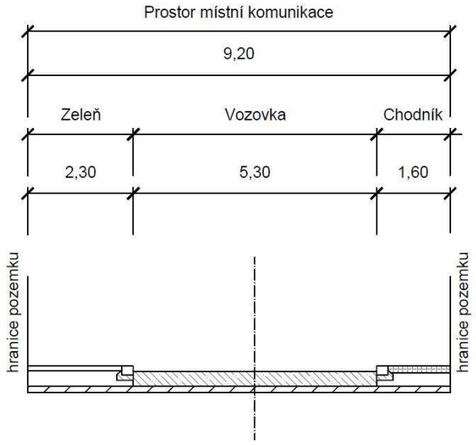

Fibichova P3

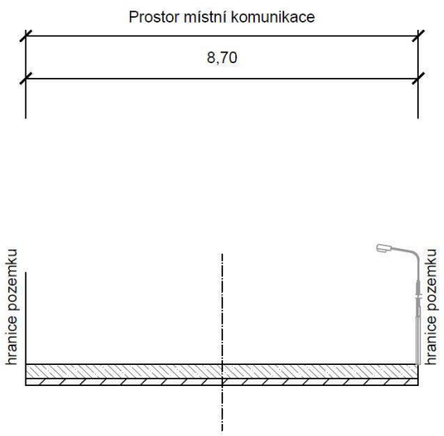

Investor:
Město Úvaly

Projektant:
DIPRO, spol. s r.o.

OBLAST Č. 5

ULICE FIBICHOVA

POPIS:
Místní komunikace, spadá do funkční skupiny C – komunikace obslužná/účelová. Komunikace je obousměrná, dvoupruhová. Je tvořena pěti úseky s rozdílným profilem. Chodník je veden jednostranně na okrajích vozovky (Profil P1, P2). Odvodnění je zajišťováno pomocí uličních vpustí a vsaku. Veřejné osvětlení není umístěno jen na severní straně, na ostatních světových stranách je společně s elektrickým vedením případně má vlastní stožár a je na něm umístěn i lokální varovný a výstražný systém.

ZÁKLADNÍ CHARAKTERISTIKA ULICE A JEJÍ PARAMETRY:

ÚSEK P4(dl. cca 44m)

Šířka mezi obrubami:	5,7 m
Šířka mezi ploty:	5,7 m
Kryt:	nezpevněný/panel, střední poruchy
Chodníky	bez chodníku
Odvodnění	vsak
Veřejné osvětlení	s LVVS, rozteč cca 32 m

ÚSEK P5(dl. cca 67m)

Šířka mezi obrubami:	3,0 m
Šířka mezi ploty:	3,7 m
Kryt:	panel, střední poruchy
Chodníky	bez chodníku
Odvodnění	vsak
Veřejné osvětlení	s LVVS

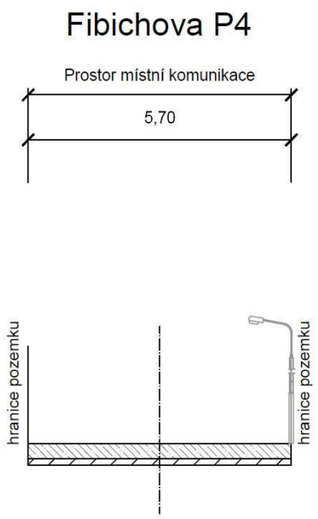

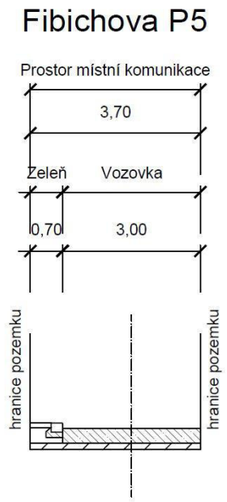

Investor:
Město Úvaly

Projektant:
DIPRO, spol. s r.o.

OBLAST Č. 5

ULICE GLUÜCKSMANNOVA

POPIS:
Místní komunikace, spadá do funkční skupiny C – komunikace obslužná/účelová. Komunikace je obousměrná, dvoupruhová. Skládá se z pěti úseků s odlišným profilem. Chodník je veden oboustranně v profilu P1 a jednostranně v profilu P3. Odvodnění je zajišťováno pomocí uličních vpustí a vsaku. Veřejné osvětlení je nové na východním, jižním a severovýchodním okraji komunikace, má vlastní stožár a je na něm umístěn i lokální varovný a výstražný systém.

ZÁKLADNÍ CHARAKTERISTIKA ULICE A JEJÍ PARAMETRY:

ÚSEK P1(dl. cca 57m)

Šířka mezi obrubami:	5,7 m
Šířka mezi ploty:	10,2 m
Kryt:	asfalt, lehké poruchy
Chodníky	oboustranný 1,7/1,4m; dl. ostatní, střední/lehké poruchy
Odvodnění	vsak
Veřejné osvětlení	s LVVS, rozteč cca 32 m

ÚSEK P2(dl. cca 111m)

Šířka mezi obrubami:	5,7 m
Šířka mezi ploty:	9,8 m
Kryt:	asfalt, lehké poruchy
Chodníky	bez chodníku
Odvodnění	vsak
Veřejné osvětlení	s LVVS, rozteč cca 32 m

ÚSEK P3(dl. cca 60m)

Šířka mezi obrubami:	5,0 m
Šířka mezi ploty:	9,9 m
Kryt:	asfalt, střední poruchy
Chodníky	jednostranný 1,4 m, asfalt, střední poruchy
Odvodnění	uliční vpusti
Veřejné osvětlení	s LVVS, rozteč cca 32 m

Glücksmannova P1

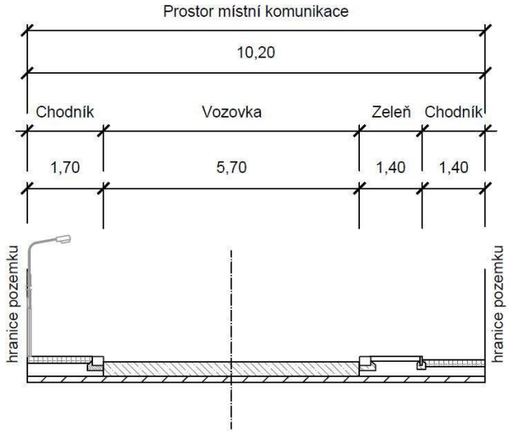

Glücksmannova P2

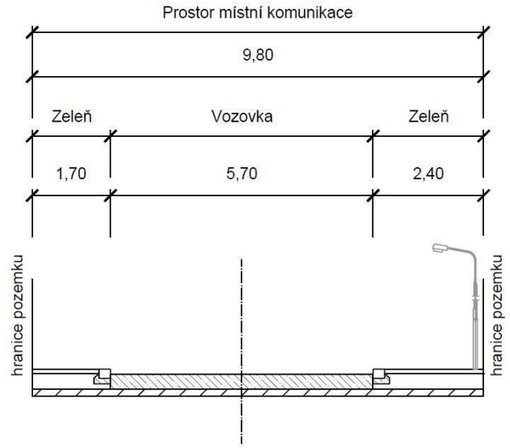

Glücksmannova P3

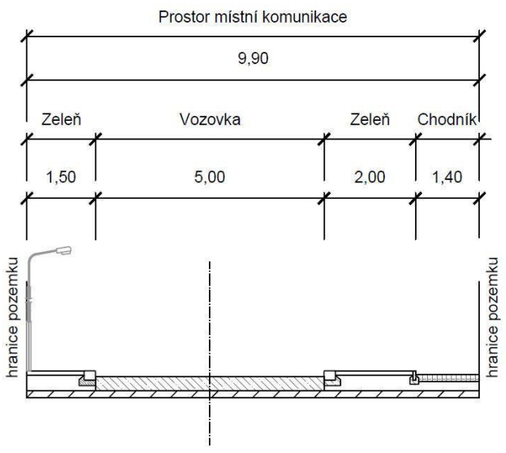

Investor:
Město Úvaly

Projektant:
DIPRO, spol. s r.o.

OBLAST Č. 5

ULICE GLUÜCKSMANNOVA

POPIS:
Místní komunikace, spadá do funkční skupiny C – komunikace obslužná/účelová. Komunikace je obousměrná, dvoupruhová. Skládá se z pěti úseků s odlišným profilem. Chodník je veden oboustranně v profilu P1 a jednostranně v profilu P3. Odvodnění je zajišťováno pomocí uličních vpustí a vsaku. Veřejné osvětlení je nové na východním, jižním a severovýchodním okraji komunikace, má vlastní stožár a je na něm umístěn i lokální varovný a výstražný systém.

ZÁKLADNÍ CHARAKTERISTIKA ULICE A JEJÍ PARAMETRY:

ÚSEK P4(dl. cca 25m)

Šířka mezi obrubami:	5,0 m
Šířka mezi ploty:	9,7 m
Kryt:	asfalt, střední poruchy
Chodníky	bez chodníku
Odvodnění	uliční vpusti
Veřejné osvětlení	s LVVS, rozteč cca 32 m

ÚSEK P5(dl. cca 56m)

Šířka mezi obrubami:	5,0 m
Šířka mezi ploty:	5,0 m
Kryt:	nezpevněný, těžké poruchy
Chodníky	bez chodníku
Odvodnění	vsak
Veřejné osvětlení	bez veřejného osvětlení

Glücksmannova P4

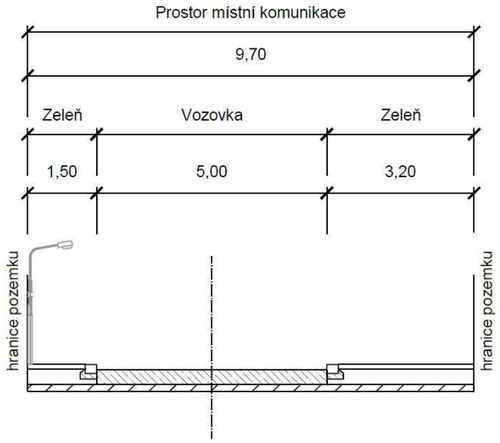

Glücksmannova P5

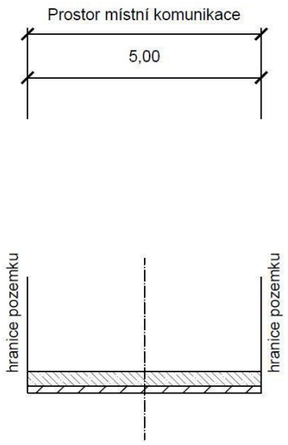

Investor:
Město Úvaly

Projektant:
DIPRO, spol. s r.o.

OBLAST Č. 5

ULICE JALOVCOVÁ

POPIS:
Místní komunikace, spadá do účelových komunikací. Komunikace je obousměrná, jednopruhová. Je tvořena jedním úsekem s konstantním profilem. Odvodnění je zajišťováno pomocí vsaku. Veřejné osvětlení je nové na jižním okraji komunikace a má vlastní stožár.

ZÁKLADNÍ CHARAKTERISTIKA ULICE A JEJÍ PARAMETRY:

ÚSEK P1(dl. cca 123m)

Šířka mezi obrubami:	3,0 m
Šířka mezi ploty:	4,7 m
Kryt:	asfalt, bez závad
Chodníky	bez chodníku
Odvodnění	vsak
Veřejné osvětlení	rozteč cca 42 m

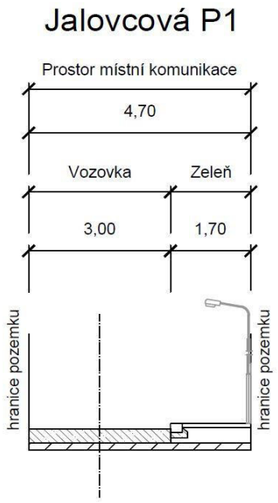

OBLAST Č. 5

ULICE JANÁČKOVA

POPIS:
Místní komunikace, spadá do funkční skupiny C – komunikace obslužná. Komunikace je obousměrná, dvoupruhová. Je tvořena třemi úseky s konstantním profilem. Chodník je veden jednostranně v profilu P2 oboustranně na okrajích vozovky v profilu P3. Odvodnění je zajišťováno pomocí vsaku. Veřejné osvětlení je na jižním okraji komunikace, má vlastní stožár a je na něm umístěn i lokální varovný a výstražný systém.

ZÁKLADNÍ CHARAKTERISTIKA ULICE A JEJÍ PARAMETRY:

ÚSEK P1(dl. cca 206m)

Šířka mezi obrubami:	5,8 m
Šířka mezi ploty:	9,6 m
Kryt:	nezpevněný, těžké poruchy
Chodníky	bez chodníku
Odvodnění	vsak
Veřejné osvětlení	s LVVS, rozteč cca 34 m

ÚSEK P2(dl. cca 32m)

Šířka mezi obrubami:	6,3 m
Šířka mezi ploty:	9,5 m
Kryt:	nezpevněný, těžké poruchy
Chodníky	jednostranný 1,3 m; dlažba ostatní, lehké poruchy
Odvodnění	vsak
Veřejné osvětlení	s LVVS, rozteč cca 34 m

ÚSEK P3(dl. cca 35m)

Šířka mezi obrubami:	6,7 m
Šířka mezi ploty:	9,6 m
Kryt:	nezpevněný, těžké poruchy
Chodníky	oboustranný 1,3/1,6 m; dl. ostatní/beton, střední/lehké poruchy
Odvodnění	vsak
Veřejné osvětlení	s LVVS, rozteč cca 34 m

Janáčkova P1

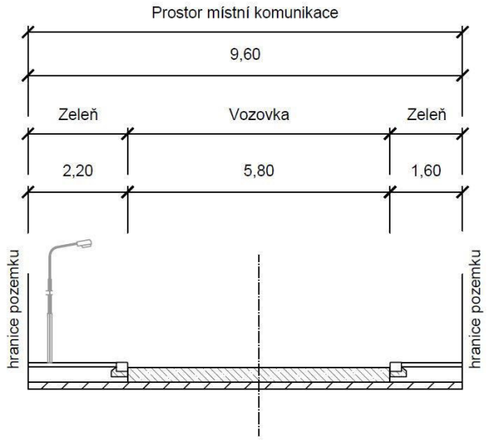

Janáčkova P2

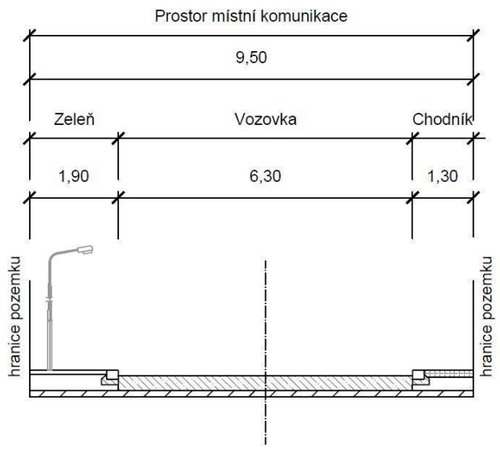

Janáčkova P3

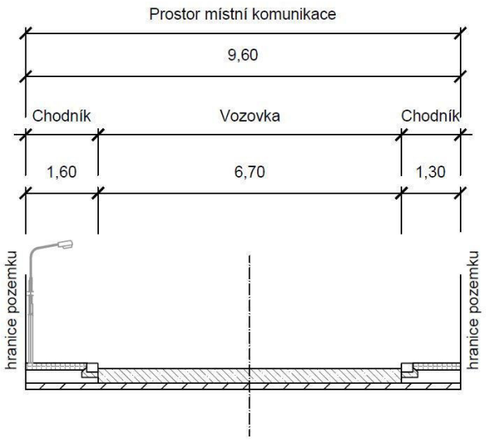

Investor:
Město Úvaly

Projektant:
DIPRO, spol. s r.o.

OBLAST Č. 5

ULICE JEDLOVÁ

POPIS:
Místní komunikace, spadá do funkční skupiny C – komunikace obslužná. Komunikace je obousměrná, dvoupruhová. Skládá se z jednoho úseků s konstantním profilem. Odvodnění je zajišťováno pomocí vsakování.

ZÁKLADNÍ CHARAKTERISTIKA ULICE A JEJÍ PARAMETRY:

ÚSEK P1(dl. cca 136m)

Šířka mezi obrubami:	7,0 m
Šířka mezi ploty:	9,6 m
Kryt:	nezpevněný/tráva, havarijní stav
Chodníky	bez chodníku
Odvodnění	vsak
Veřejné osvětlení	bez veřejného osvětlení



OBLAST Č. 5

ULICE JIRENSKÁ

POPIS:
Místní komunikace, spadá do funkční skupiny C – komunikace obslužná. Komunikace je obousměrná, dvoupruhová. Je tvořena čtyřmi úseky s odlišným profilem. Chodník je veden jednostranně na okrajích vozovky v profilu P2. Odvodnění je zajišťováno pomocí vsakování. Veřejné osvětlení je umístěno na fasádách domů společně s elektrickým vedením a lokálním varovným a výstražným systém na v profilu P2 a P4 na západním a severozápadním okraji.

ZÁKLADNÍ CHARAKTERISTIKA ULICE A JEJÍ PARAMETRY:

ÚSEK P1(dl. cca 65m)

Šířka mezi obrubami:	6,8 m
Šířka mezi ploty:	8,0 m
Kryt:	asfalt, střední poruchy
Chodníky	jednostranný 1,2 m; asfalt/nezpevněný, těžké poruchy
Odvodnění	vsak
Veřejné osvětlení	bez veřejného osvětlení

ÚSEK P2(dl. cca 70m)

Šířka mezi obrubami:	5,2 m
Šířka mezi ploty:	15,2 m
Kryt:	nezpevněný, těžké poruchy
Chodníky	bez chodníku
Odvodnění	vsak
Veřejné osvětlení	s LVVS

ÚSEK P3(dl. cca 93m)

Šířka mezi obrubami:	3,1 m
Šířka mezi ploty:	15,9 m
Kryt:	nezpevněný, těžké poruchy
Chodníky	bez chodníku
Odvodnění	vsak
Veřejné osvětlení	bez veřejného osvětlení

Jirenská P1

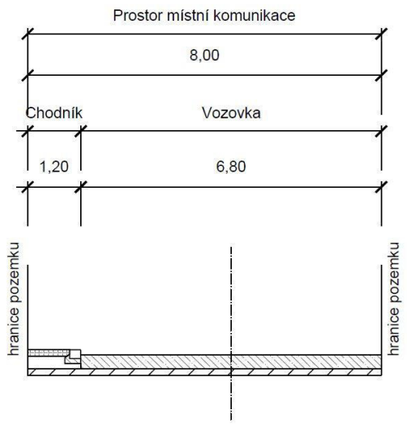

Jirenská P2

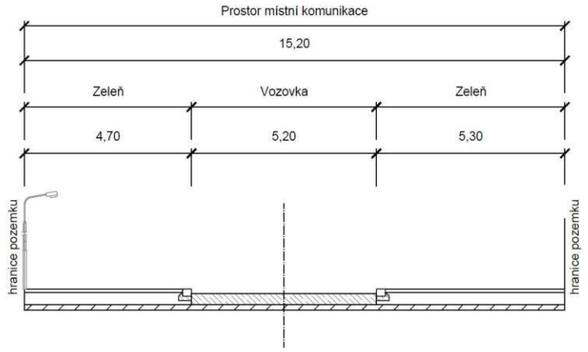

Jirenská P3

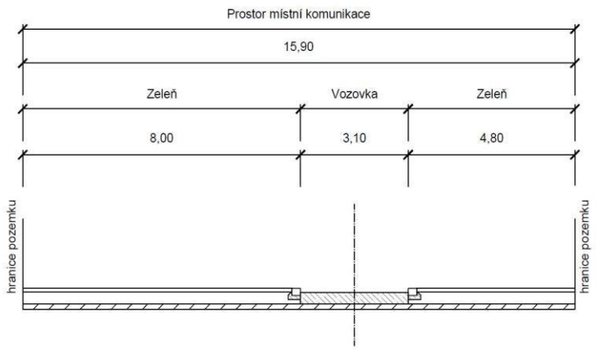

Investor:
Město Úvaly

Projektant:
DIPRO, spol. s r.o.

OBLAST Č. 5

ULICE JIRENSKÁ

POPIS:
Místní komunikace, spadá do funkční skupiny C – komunikace obslužná. Komunikace je obousměrná, dvoupruhová. Je tvořena čtyřmi úseky s odlišným profilem. Chodník je veden jednostranně na okrajích vozovky v profilu P2. Odvodnění je zajišťováno pomocí vsakování. Veřejné osvětlení je umístěno na fasádách domů společně s elektrickým vedením a lokálním varovným a výstražným systém na v profilu P2 a P4 na západním a severozápadním okraji.

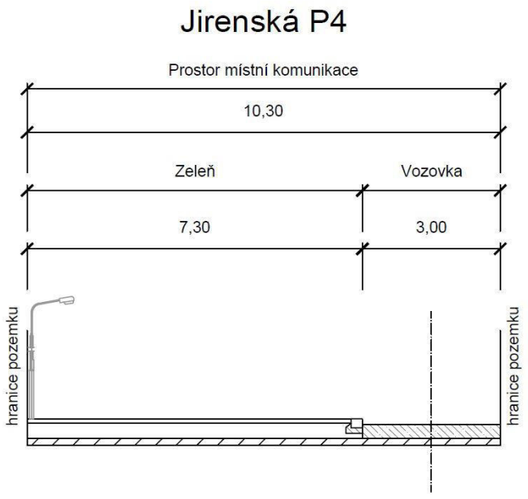

ZÁKLADNÍ CHARAKTERISTIKA ULICE A JEJÍ PARAMETRY:

ÚSEK P4(dl. cca 68m)

Šířka mezi obrubami:	3,0 m
Šířka mezi ploty:	10,3 m
Kryt:	nezpevněný, těžké poruchy
Chodníky	bez chodníku
Odvodnění	vsak
Veřejné osvětlení	s LVVS

Investor:
Město Úvaly

Projektant:
DIPRO, spol. s r.o.

OBLAST Č. 5

ULICE JIRENSKÁ - 101

POPIS:
Místní komunikace, jedná se průtah II. třídy. Komunikace je obousměrná, dvoupruhová. Je tvořena třemi úseky s odlišným profilem. Chodník je veden jednostranně na okrajích vozovky v profilu P2, v profilu P3 je oboustranný. Odvodnění je zajišťováno pomocí vsakování. Ulice je bez veřejného osvětlení, v části ulice je na stožárech s elektrickým vedením.

ZÁKLADNÍ CHARAKTERISTIKA ULICE A JEJÍ PARAMETRY:

ÚSEK P1(dl. cca 1 319m)

Šířka mezi obrubami:	6,5 m
Šířka mezi ploty:	6,5 m
Kryt:	asfalt, bez závad
Chodníky	bez chodníku
Odvodnění	vsak
Veřejné osvětlení	společně s elektrickým vedením

ÚSEK P2(dl. cca 363m)

Šířka mezi obrubami:	6,5 m
Šířka mezi ploty:	11,7 m
Kryt:	asfalt, bez závad
Chodníky	jednostranný, 1,2 m, panel, lehké poruchy
Odvodnění	vsak
Veřejné osvětlení	společně s elektrickým vedením, rozteč 65 m

ÚSEK P3(dl. cca 84m)

Šířka mezi obrubami:	8,0 m
Šířka mezi ploty:	11,2 m
Kryt:	asfalt, bez závad
Chodníky	oboustranný, 1,6 m, beton, bez závad
Odvodnění	vsak
Veřejné osvětlení	bez veřejného osvětlení

OBLAST Č. 5

ULICE K HÁJOVNĚ

POPIS:

Místní komunikace, spadá do účelových komunikací. Komunikace je obousměrná, jednopruhová. Je jedním úsekem s konstantním profilem. Odvodnění je zajišťováno pomocí vsaku. Veřejné osvětlení je na jižním okraji komunikace, má vlastní stožár a je na něm umístěn i lokální varovný a výstražný systém.

ZÁKLADNÍ CHARAKTERISTIKA ULICE A JEJÍ PARAMETRY:

ÚSEK P1(dl. cca 154m)

Šířka mezi obrubami:	3,0 m
Šířka mezi ploty:	9,9 m
Kryt:	panel, lehké poruchy
Chodníky	bez chodníku
Odvodnění	vsak
Veřejné osvětlení	s LVVS

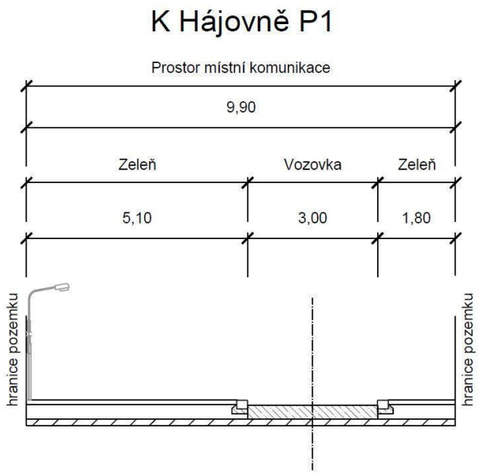

OBLAST Č. 5

ULICE KMOCHOVA

POPIS:

Místní komunikace, spadá do funkční skupiny C – komunikace obslužná. Komunikace je obousměrná, jednopruhová. Je tvořena jedním úsekem s konstantním profilem. Odvodnění je zajišťováno pomocí vsaku. Veřejné osvětlení je umístěno na stožárech společně s elektrickým vedením a lokálním varovným a výstražným systémem na jižním okraji komunikace.

ZÁKLADNÍ CHARAKTERISTIKA ULICE A JEJÍ PARAMETRY:

ÚSEK P1(dl. cca 166m)

Šířka mezi obrubami:	4,2 m
Šířka mezi ploty:	9,4 m
Kryt:	nezpevněný, těžké poruchy
Chodníky	bez chodníku
Odvodnění	vsak
Veřejné osvětlení	společně s el. vedením a LVVS, rozteč 47 m

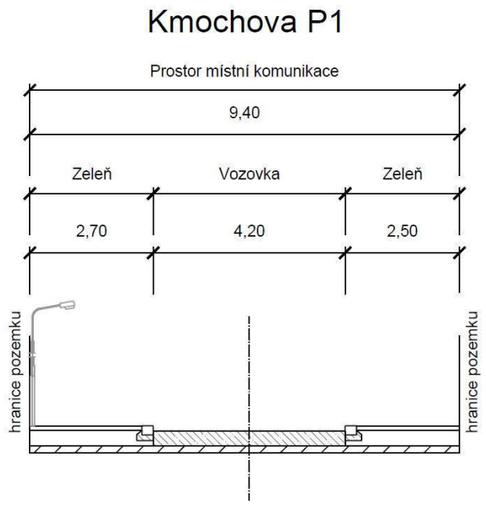

Investor:
Město Úvaly

Projektant:
DIPRO, spol. s r.o.

OBLAST Č. 5

ULICE LESNÍ

POPIS:
Místní komunikace, spadá do účelových komunikací. Komunikace je obousměrná, jednopruhová. Je tvořena třemi úseky s odlišným profilem. Odvodnění je zajišťováno pomocí vsaku. Veřejné osvětlení je na východním okraji komunikace a má vlastní stožár.

ZÁKLADNÍ CHARAKTERISTIKA ULICE A JEJÍ PARAMETRY:

ÚSEK P1(dl. cca 84m)

Šířka mezi obrubami:	4,5 m
Šířka mezi ploty:	8,2 m
Kryt:	nezpevněný, těžké poruchy
Chodníky	bez chodníku
Odvodnění	vsak
Veřejné osvětlení	rozteč cca 29m

ÚSEK P2(dl. cca 57m)

Šířka mezi obrubami:	2,4 m
Šířka mezi ploty:	5,0 m
Kryt:	panel, těžké poruchy
Chodníky	bez chodníku
Odvodnění	vsak
Veřejné osvětlení	

ÚSEK P3(dl. cca 41m)

Šířka mezi obrubami:	2,8 m
Šířka mezi ploty:	6,2 m
Kryt:	nezpevněný, těžké poruchy
Chodníky	bez chodníku
Odvodnění	vsak
Veřejné osvětlení	bez veřejného osvětlení

Lesní P1

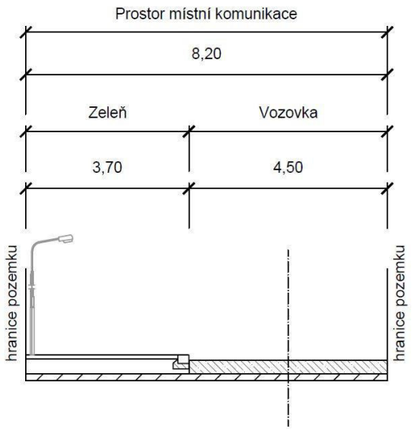

Lesní P2

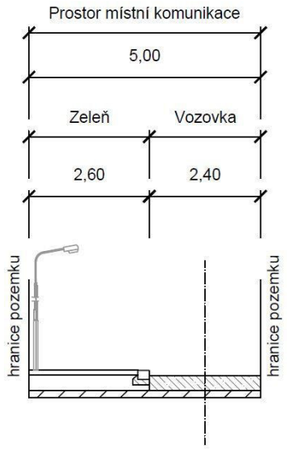

Lesní P3

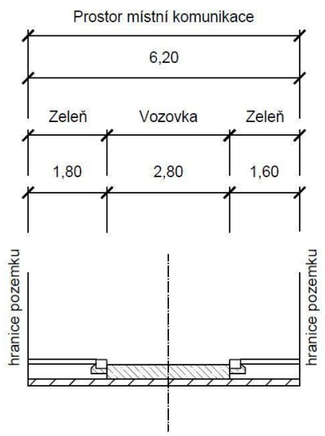

Investor:
Město Úvaly

Projektant:
DIPRO, spol. s r.o.

OBLAST Č. 5

ULICE MODŘÍNOVÁ

POPIS:
Místní komunikace, spadá do účelových komunikací. Komunikace je obousměrná, dvoupruhová. Je tvořena třemi úseky s odlišným profilem. Odvodnění je zajišťováno pomocí vsaku. Veřejné osvětlení je na východním okraji komunikace (v profilu P1), má vlastní stožár a je na něm umístěn i lokální varovný a výstražný systém.

ZÁKLADNÍ CHARAKTERISTIKA ULICE A JEJÍ PARAMETRY:

ÚSEK P1(dl. cca 116m)

Šířka mezi obrubami:	6,0 m
Šířka mezi ploty:	9,4 m
Kryt:	asfalt/nezpevněný, bez závad
Chodníky	bez chodníku
Odvodnění	vsak
Veřejné osvětlení	s LVVS

ÚSEK P2(dl. cca 30m)

Šířka mezi obrubami:	6,5 m
Šířka mezi ploty:	9,3 m
Kryt:	nezpevněný, těžké poruchy
Chodníky	bez chodníku
Odvodnění	vsak
Veřejné osvětlení	bez veřejného osvětlení

ÚSEK P3(dl. cca 33m)

Šířka mezi obrubami:	7,2 m
Šířka mezi ploty:	9,2 m
Kryt:	nezpevněný, střední poruchy
Chodníky	bez chodníku
Odvodnění	vsak
Veřejné osvětlení	bez veřejného osvětlení

Modřínová P1

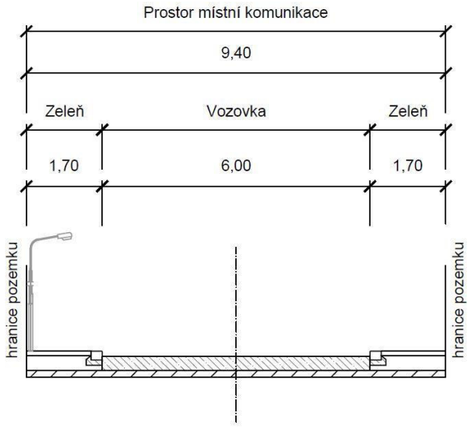

Modřínová P2

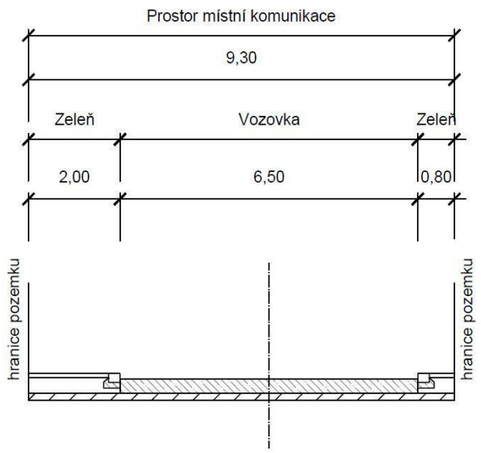

Modřínová P3

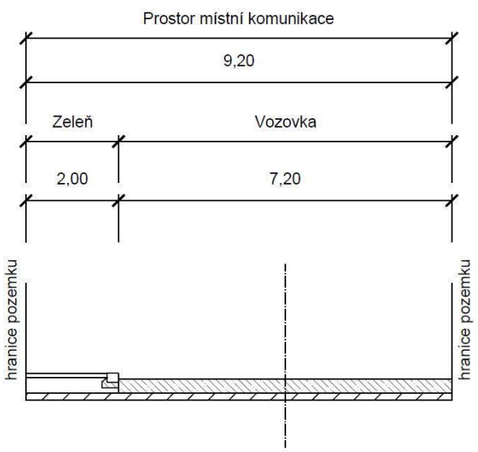

Investor:
Město Úvaly

Projektant:
DIPRO, spol. s r.o.

OBLAST Č. 5

ULICE NAD KOUPADLEM

POPIS:
Místní komunikace, spadá do funkční skupiny C – komunikace obslužná a její severní část spadá do funkční skupiny D – komunikace se smíšeným provozem. Komunikace je obousměrná, jednopruhová. Je tvořena dvěma úseky s konstantním profilem. Odvodnění je zajišťováno pomocí vsaku. Veřejné osvětlení je na východním/severním okraji komunikace, má vlastní stožár a je na něm umístěn i lokální varovný a výstražný systém.

ZÁKLADNÍ CHARAKTERISTIKA ULICE A JEJÍ PARAMETRY:

ÚSEK P1(dl. cca 87m)

Šířka mezi obrubami:	3,0 m
Šířka mezi ploty:	9,0 m
Kryt:	nezpevněný, havarijní stav
Chodníky	bez chodníku
Odvodnění	vsak
Veřejné osvětlení	s LVVS, rozteč 33 m

ÚSEK P2(dl. cca 108m)

Šířka mezi obrubami:	3,0 m
Šířka mezi ploty:	10,0 m
Kryt:	asfalt, střední poruchy
Chodníky	bez chodníku
Odvodnění	vsak
Veřejné osvětlení	s LVVS, rozteč 27 m

Nad Koupadlem P1

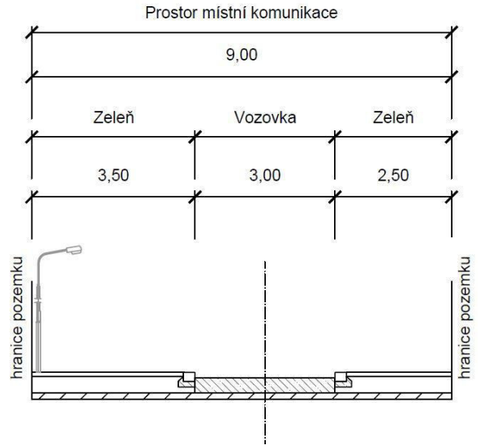

Nad Koupadlem P2

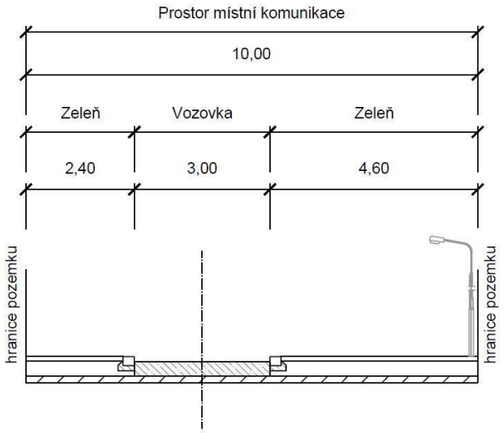

Investor:
Město Úvaly

Projektant:
DIPRO, spol. s r.o.

OBLAST Č. 5

ULICE OTOKARA BŘEZINY

POPIS:
Místní komunikace, spadá do funkční skupiny C – komunikace obslužná. Komunikace je obousměrná, dvoupruhová. Je tvořena dvěma úseky s odlišným profilem. Chodník je veden oboustranně na okrajích vozovky v profilu P2 a jednostranně v profilu P1. Odvodnění je zajišťováno pomocí uličních vpustí. Veřejné osvětlení je umístěno na stožárech společně s elektrickým vedením a lokálním varovným a výstražným systémem na jižním a jihozápadním okraji komunikace.

ZÁKLADNÍ CHARAKTERISTIKA ULICE A JEJÍ PARAMETRY:

ÚSEK P1(dl. cca 38m)

Šířka mezi obrubami:	6,5 m
Šířka mezi ploty:	9,9 m
Kryt:	asfalt/nezpevněný, lehké poruchy
Chodníky	jednostranný 1,6 m; dlažba ostatní, střední poruchy
Odvodnění	uliční vpusti
Veřejné osvětlení	s LVVS, rozteč 45 m

ÚSEK P2(dl. cca 271m)

Šířka mezi obrubami:	6,8 m
Šířka mezi ploty:	10,0 m
Kryt:	asfalt, lehké poruchy
Chodníky	oboustranný 1,6/1,6 m; dlažba ostatní, střední/lehké poruchy
Odvodnění	uliční vpusti
Veřejné osvětlení	s LVVS, rozteč 45 m

Otokara Březiny P1

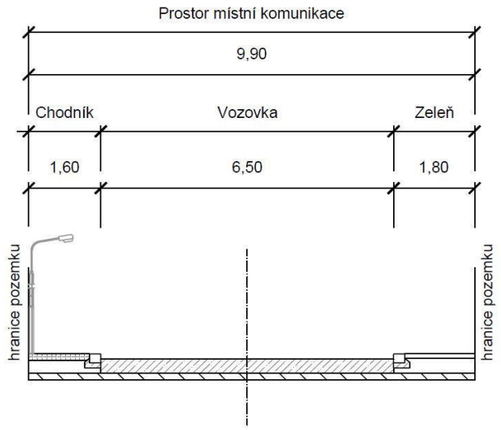

Otokara Březiny P2

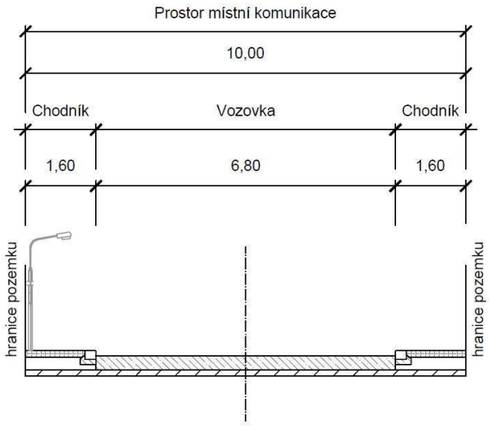

OBLAST Č. 5

ULICE OTY PAVLA

POPIS:
Místní komunikace, spadá do účelových komunikací. Komunikace je obousměrná, dvoupruhová. Je tvořena třemi úseky s odlišným profilem. Odvodnění je zajišťováno pomocí vsaku/příkopu.

ZÁKLADNÍ CHARAKTERISTIKA ULICE A JEJÍ PARAMETRY:

ÚSEK P1(dl. cca 43m)

Šířka mezi obrubami:	3,6 m
Šířka mezi ploty:	9,4 m
Kryt:	nezpevněný, havarijní stav
Chodníky	bez chodníku
Odvodnění	vsak/příkop
Veřejné osvětlení	bez veřejného osvětlení

ÚSEK P2(dl. cca 93m)

Šířka mezi obrubami:	2,8 m
Šířka mezi ploty:	10,1 m
Kryt:	nezpevněný, těžké poruchy
Chodníky	bez chodníku
Odvodnění	vsak/příkop
Veřejné osvětlení	bez veřejného osvětlení

ÚSEK P3(dl. cca 72m)

Šířka mezi obrubami:	3,7 m
Šířka mezi ploty:	10,1 m
Kryt:	asfalt, střední poruchy
Chodníky	bez chodníku
Odvodnění	vsak
Veřejné osvětlení	bez veřejného osvětlení

Oty Pavla P1

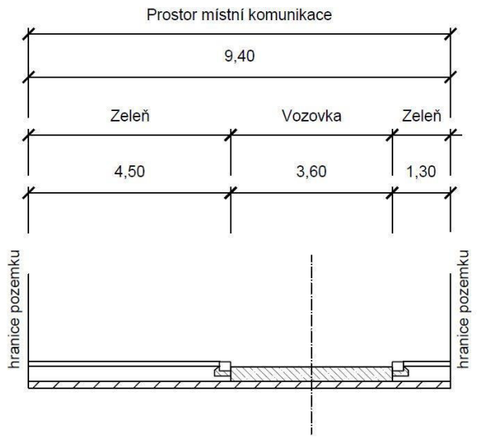

Oty Pavla P2

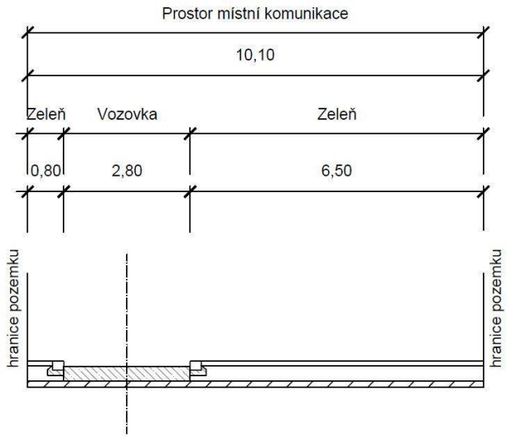

Oty Pavla P3

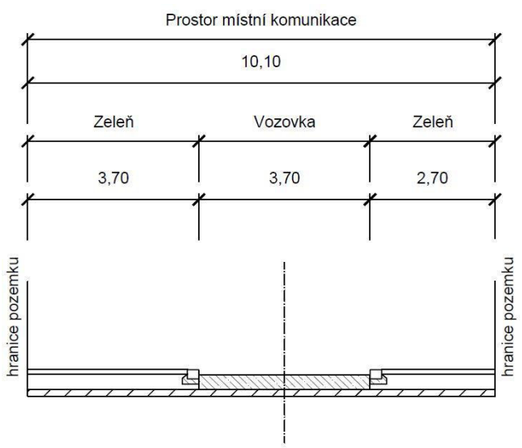

Investor:	Projektant:
Město Úvaly	**DIPRO, spol. s r.o.**

OBLAST Č. 5

ULICE PERNEROVA

POPIS:
Místní komunikace, spadá do účelových komunikací. Komunikace je obousměrná, dvoupruhová. Je tvořena jedním úsekem s konstantním profilem. Odvodnění je zajišťováno pomocí vsaku. Veřejné osvětlení je umístěno na stožárech společně s elektrickým vedením a lokálním varovným a výstražným systémem na severním okraji komunikace.

ZÁKLADNÍ CHARAKTERISTIKA ULICE A JEJÍ PARAMETRY:

ÚSEK P1(dl. cca 285m)

Šířka mezi obrubami:	5,5 m
Šířka mezi ploty:	8,5 m
Kryt:	nezpevněný, těžké poruchy
Chodníky	bez chodníku
Odvodnění	vsak
Veřejné osvětlení	s LVVS, rozteč 34 m

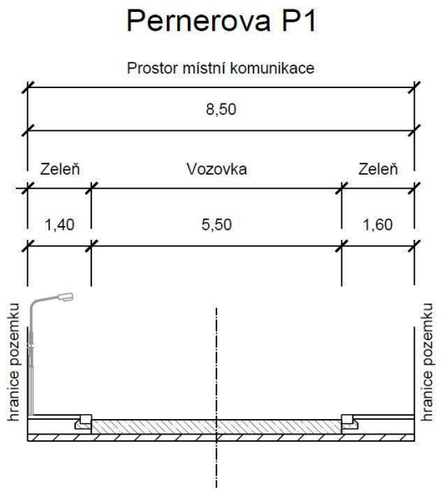

OBLAST Č. 5

ULICE PURKYŇOVA

POPIS:
Místní komunikace, spadá do funkční skupiny C – komunikace obslužná. Komunikace je obousměrná, dvoupruhová. Je tvořena sedmi úseky s odlišným profilem. Chodník je veden jednostranně na jihozápadních okrajích vozovky v profilu P2, P3 a na východních okrajích vozovky v profilu P6, P7. Odvodnění je zajišťováno pomocí uličních vpustí a vsaku. Veřejné osvětlení je umístěno na stožárech společně s elektrickým vedením a lokálním varovným a výstražným systémem na východním, západním a jihozápadním okraji komunikace.

ZÁKLADNÍ CHARAKTERISTIKA ULICE A JEJÍ PARAMETRY:

ÚSEK P1(dl. cca 62m)

Šířka mezi obrubami:	4,7 m
Šířka mezi ploty:	14,3 m
Kryt:	dlažební kostky, těžké poruchy
Chodníky	bez chodníku
Odvodnění	vsak
Veřejné osvětlení	s LVVS

ÚSEK P2(dl. cca 150m)

Šířka mezi obrubami:	7,0 m
Šířka mezi ploty:	14,5 m
Kryt:	asfalt, lehké poruchy
Chodníky	jednostranný 2,0m; asfalt/tráva, těžké poruchy
Odvodnění	vsak
Veřejné osvětlení	s LVVS, rozteč 44 m

ÚSEK P3(dl. cca 46m)

Šířka mezi obrubami:	7,0 m
Šířka mezi ploty:	9,0 m
Kryt:	asfalt, lehké poruchy
Chodníky	jednostranný 2,0 m; asfalt/tráva, těžké poruchy
Odvodnění	uliční vpusti
Veřejné osvětlení	s LVVS, rozteč 44 m

Purkyňova P1

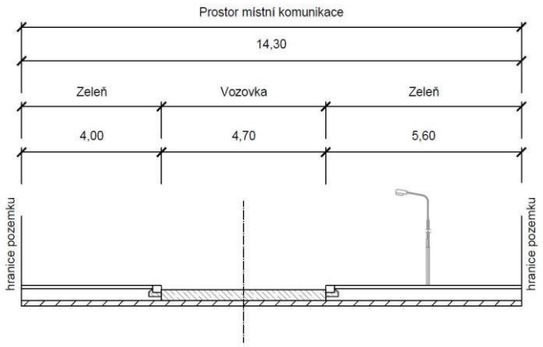

Purkyňova P2

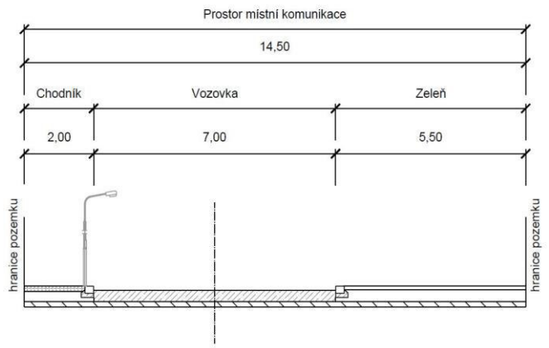

Purkyňova P3

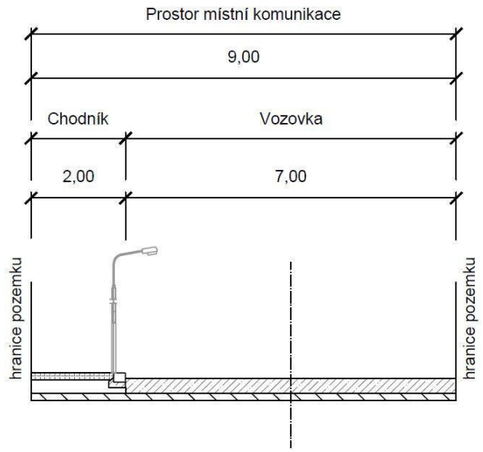

Investor:
Město Úvaly

Projektant:
DIPRO, spol. s r.o.

OBLAST Č. 5

ULICE PURKYŇOVA

POPIS:

Místní komunikace, spadá do funkční skupiny C – komunikace obslužná. Komunikace je obousměrná, dvoupruhová. Je tvořena sedmi úseky s odlišným profilem. Chodník je veden jednostranně na jihozápadních okrajích vozovky v profilu P2, P3 a na východních okrajích vozovky v profilu P6, P7. Odvodnění je zajišťováno pomocí uličních vpustí a vsaku. Veřejné osvětlení je umístěno na stožárech společně s elektrickým vedením a lokálním varovným a výstražným systémem na východním, západním a jihozápadním okraji komunikace.

ZÁKLADNÍ CHARAKTERISTIKA ULICE A JEJÍ PARAMETRY:

ÚSEK P4(dl. cca 48m)

Šířka mezi obrubami:	10,5 m
Šířka mezi ploty:	10,5 m
Kryt:	asfalt, střední poruchy
Chodníky	bez chodníku
Odvodnění	uliční vpusti
Veřejné osvětlení	s LVVS

ÚSEK P5(dl. cca 117m)

Šířka mezi obrubami:	7,0 m
Šířka mezi ploty:	12,1 m
Kryt:	asfalt, lehké poruchy
Chodníky	bez chodníku
Odvodnění	vsak
Veřejné osvětlení	s LVVS, rozteč 23 m

ÚSEK P6(dl. cca 96m)

Šířka mezi obrubami:	5,6 m
Šířka mezi ploty:	9,5 m
Kryt:	asfalt, lehké poruchy
Chodníky	jednostranný 1,6m; dlažba ostatní, střední poruchy
Odvodnění	uliční vpusti
Veřejné osvětlení	s LVVS, rozteč 23 m

Purkyňova P4

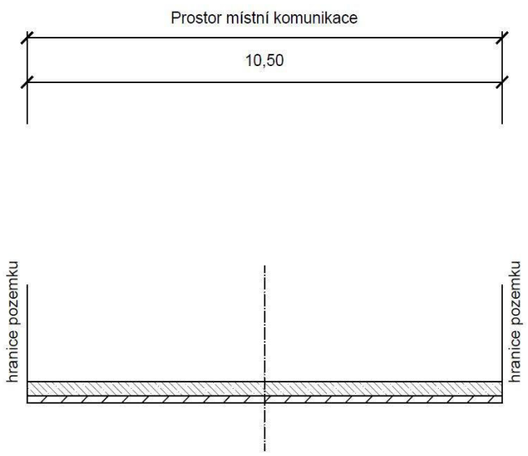

Purkyňova P5

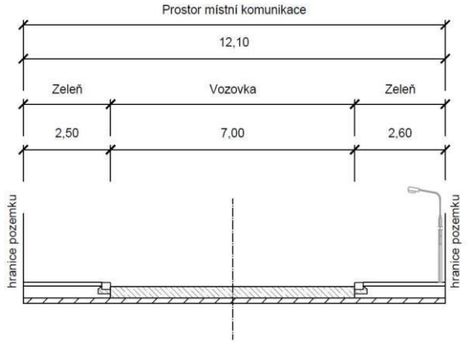

Purkyňova P6

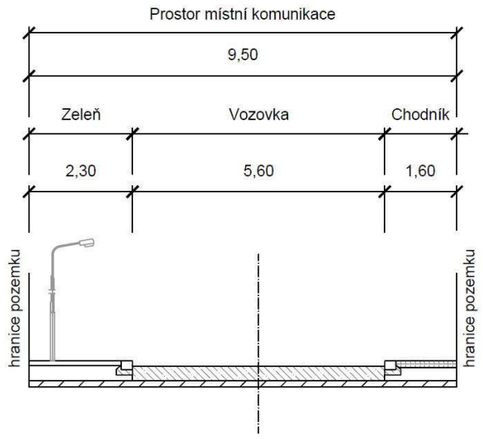

Investor:
Město Úvaly

Projektant:
DIPRO, spol. s r.o.

OBLAST Č. 5

ULICE PURKYŇOVA

POPIS:

Místní komunikace, spadá do funkční skupiny C – komunikace obslužná. Komunikace je obousměrná, dvoupruhová. Je tvořena sedmi úseky s odlišným profilem. Chodník je veden jednostranně na jihozápadních okrajích vozovky v profilu P2, P3 a na východních okrajích vozovky v profilu P6, P7. Odvodnění je zajišťováno pomocí uličních vpustí a vsaku. Veřejné osvětlení je umístěno na stožárech společně s elektrickým vedením a lokálním varovným a výstražným systémem na východním, západním a jihozápadním okraji komunikace.

ZÁKLADNÍ CHARAKTERISTIKA ULICE A JEJÍ PARAMETRY:

ÚSEK P7(dl. cca 100m)

Šířka mezi obrubami:	5,2 m
Šířka mezi ploty:	6,8 m
Kryt:	asfalt, střední poruchy
Chodníky	jednostranný 1,6 m; dlažba ostatní, těžké poruchy
Odvodnění	vsak
Veřejné osvětlení	s LVVS

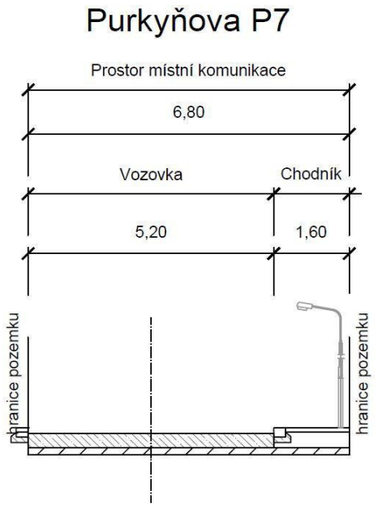

OBLAST Č. 5

ULICE SMRKOVÁ

POPIS:
Místní komunikace, spadá do účelových komunikací. Komunikace je obousměrná, dvoupruhová. Je tvořena dvěma úseky s konstantním profilem. Odvodnění je zajišťováno pomocí vsaku. Veřejné osvětlení je na západním okraji komunikace, má vlastní stožár a je na něm umístěn i lokální varovný a výstražný systém.

ZÁKLADNÍ CHARAKTERISTIKA ULICE A JEJÍ PARAMETRY:

ÚSEK P1(dl. cca 165m)

Šířka mezi obrubami:	6,0 m
Šířka mezi ploty:	9,8 m
Kryt:	asfalt/nezpevněný, bez závad/těžké poruchy
Chodníky	bez chodníku
Odvodnění	vsak
Veřejné osvětlení	s LVVS

ÚSEK P2(dl. cca 105m)

Šířka mezi obrubami:	5,0 m
Šířka mezi ploty:	9,9 m
Kryt:	asfalt/nezpevněný, bez závad/těžké poruchy
Chodníky	bez chodníku
Odvodnění	vsak
Veřejné osvětlení	bez veřejného osvětlení

Smrková P1

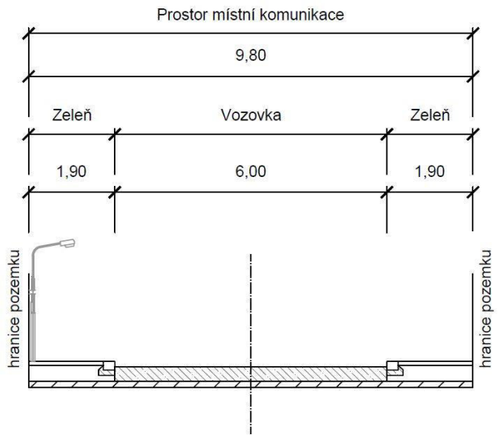

Smrková P2

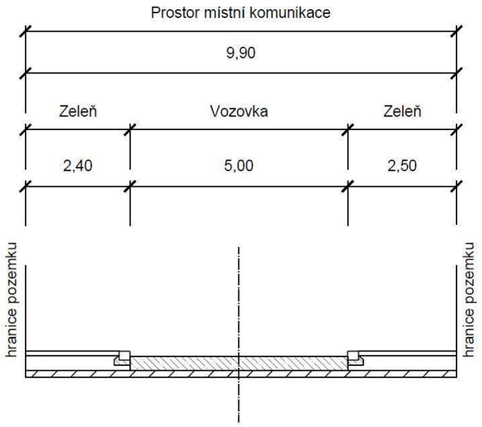

OBLAST Č. 5

ULICE SUKOVA

POPIS:
Místní komunikace, spadá do funkční skupiny C – komunikace obslužná. Komunikace je obousměrná, dvoupruhová. Je tvořena jedním úsekem s konstantním profilem. Chodník je veden oboustranně na okrajích vozovky. Odvodnění je zajišťováno pomocí uličních vpustí. Veřejné osvětlení je umístěno na stožárech společně s elektrickým vedením a lokálním varovným a výstražným systémem na jižním okraji komunikace.

ZÁKLADNÍ CHARAKTERISTIKA ULICE A JEJÍ PARAMETRY:

ÚSEK P1(dl. cca 170m)

Šířka mezi obrubami:	7,0 m
Šířka mezi ploty:	10,0 m
Kryt:	asfalt, střední poruchy
Chodníky	asfalt/nezpevněný/asfalt, 1,7/1,3 m, těžké/střední poruchy
Odvodnění	uliční vpusti
Veřejné osvětlení	společně s el. vedením a LVVS, rozteč 50 m

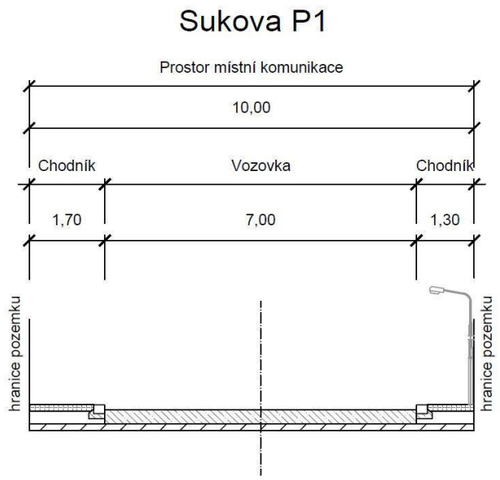

OBLAST Č. 5

ULICE ŠÁMALOVA

POPIS:
Místní komunikace, spadá do funkční skupiny C – komunikace obslužná/účel. Komunikace je obousměrná, dvoupruhová. Je tvořena třemi úseky s odlišným profilem. Odvodnění je zajišťováno pomocí vsaku/příkopu. Veřejné osvětlení je na západním okraji komunikace, má vlastní stožár a je na něm umístěn i lokální varovný a výstražný systém.

ZÁKLADNÍ CHARAKTERISTIKA ULICE A JEJÍ PARAMETRY:

ÚSEK P1(dl. cca 87m)

Šířka mezi obrubami:	4,0 m
Šířka mezi ploty:	8,6 m
Kryt:	asfalt, lehké poruch
Chodníky	bez chodníku
Odvodnění	vsak
Veřejné osvětlení	s LVVS

ÚSEK P2(dl. cca 53m)

Šířka mezi obrubami:	3,8 m
Šířka mezi ploty:	9,9 m
Kryt:	asfalt, lehké poruch
Chodníky	bez chodníku
Odvodnění	vsak/příkop
Veřejné osvětlení	s LVVS

ÚSEK P3(dl. cca 104m)

Šířka mezi obrubami:	4,0 m
Šířka mezi ploty:	10,9 m
Kryt:	nezpevněný, těžké poruch
Chodníky	bez chodníku
Odvodnění	vsak
Veřejné osvětlení	bez veřejného osvětlení

Šámalova P1

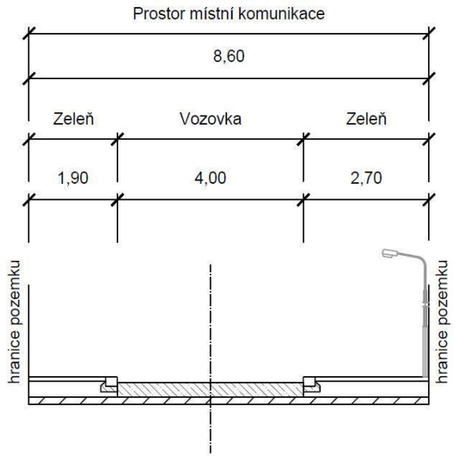

Šámalova P2

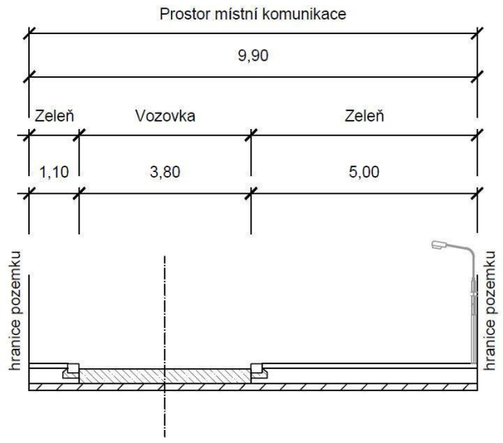

Šámalova P3

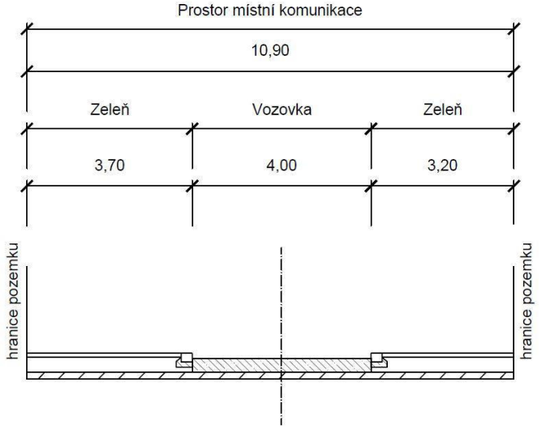

OBLAST Č. 5

ULICE TĚSNOHLÍDKOVA

POPIS:
Místní komunikace, spadá do účelových komunikací. Komunikace je obousměrná, dvoupruhová. Je tvořena dvěma úseky s konstantním profilem. Odvodnění je zajišťováno pomocí vsaku. Veřejné osvětlení je na západním okraji komunikace a má vlastní stožár.

ZÁKLADNÍ CHARAKTERISTIKA ULICE A JEJÍ PARAMETRY:

ÚSEK P1(dl. cca 92m)

Šířka mezi obrubami:	4,0 m
Šířka mezi ploty:	10,0 m
Kryt:	nezpevněný, střední poruchy
Chodníky	bez chodníku
Odvodnění	vsak
Veřejné osvětlení	bez veřejného osvětlení

ÚSEK P2(dl. cca 76m)

Šířka mezi obrubami:	7,9 m
Šířka mezi ploty:	10,0 m
Kryt:	nezpevněný, těžké poruchy
Chodníky	bez chodníku
Odvodnění	vsak
Veřejné osvětlení	

Těsnohlídkova P1

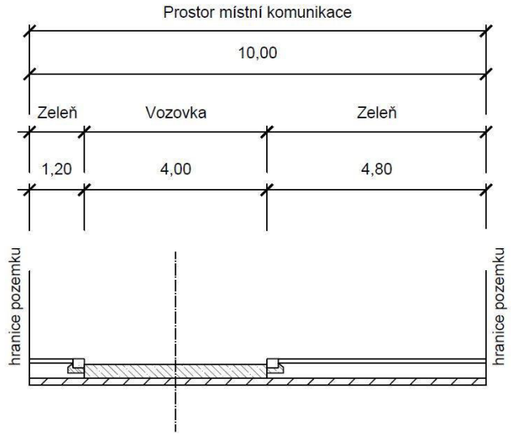

Těsnohlídkova P2

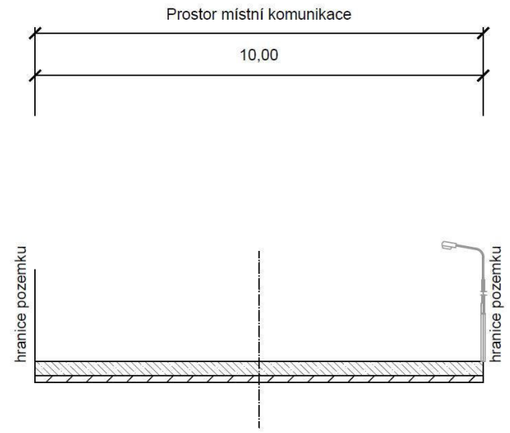

Investor: Město Úvaly
Projektant: DIPRO, spol. s r.o.

OBLAST Č. 5

ULICE TIGRIDOVA

POPIS:
Místní komunikace, spadá do účelových komunikací. Komunikace je obousměrná, dvoupruhová. Je tvořena čtyřma úseky s odlišným profilem. Odvodnění je zajišťováno pomocí vsaku.

ZÁKLADNÍ CHARAKTERISTIKA ULICE A JEJÍ PARAMETRY:

ÚSEK P1(dl. cca 229m)

Šířka mezi obrubami:	3,5 m
Šířka mezi ploty:	5,6 m
Kryt:	nezpevněný, těžké poruchy
Chodníky	bez chodníku
Odvodnění	vsak
Veřejné osvětlení	bez veřejného osvětlení

ÚSEK P2(dl. cca 88m)

Šířka mezi obrubami:	3,2 m
Šířka mezi ploty:	5,8 m
Kryt:	asfalt, střední poruchy
Chodníky	bez chodníku
Odvodnění	vsak
Veřejné osvětlení	bez veřejného osvětlení

ÚSEK P3(dl. cca 129m)

Šířka mezi obrubami:	3,0 m
Šířka mezi ploty:	9,0 m
Kryt:	nezpevněný, těžké poruchy
Chodníky	bez chodníku
Odvodnění	vsak
Veřejné osvětlení	bez veřejného osvětlení

Tigridova P1

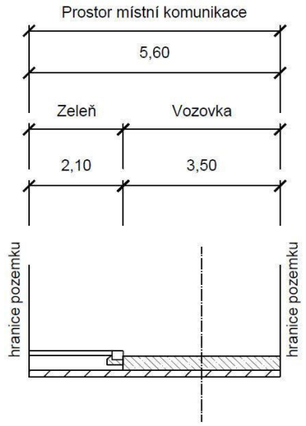

Tigridova P2

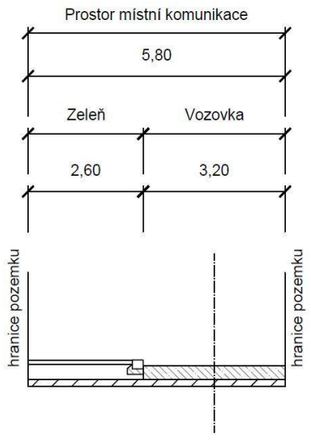

Tigridova P3

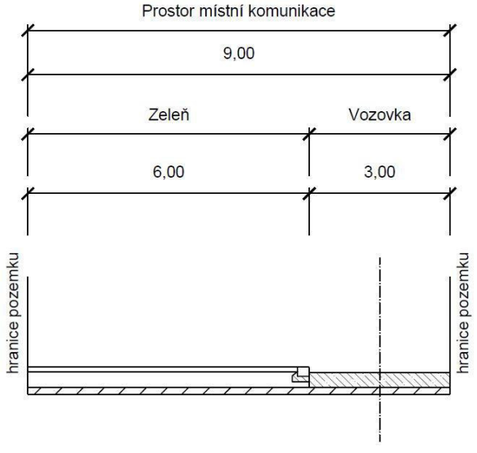

Investor:
Město Úvaly

Projektant:
DIPRO, spol. s r.o.

OBLAST Č. 5

ULICE TIGRIDOVA

POPIS:
Místní komunikace, spadá do účelových komunikací. Komunikace je obousměrná, dvoupruhová. Je tvořena čtyřma úseky s odlišným profilem. Odvodnění je zajišťováno pomocí vsaku.

ZÁKLADNÍ CHARAKTERISTIKA ULICE A JEJÍ PARAMETRY:

ÚSEK P4(dl. cca 67m)

Šířka mezi obrubami:	3,3 m
Šířka mezi ploty:	4,8 m
Kryt:	nezpevněný, těžké poruchy
Chodníky	bez chodníku
Odvodnění	vsak
Veřejné osvětlení	bez veřejného osvětlení

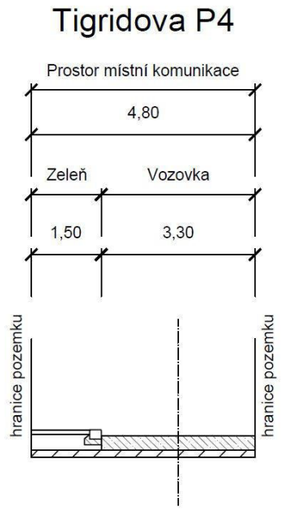

OBLAST Č. 5

ULICE TISOVÁ

POPIS:
Místní komunikace, spadá do účelových komunikací. Komunikace je obousměrná, dvoupruhová. Je tvořena jedním úsekem s konstantním profilem. Odvodnění je zajišťováno pomocí vsaku. Veřejné osvětlení je na severním okraji komunikace a má vlastní stožár.

ZÁKLADNÍ CHARAKTERISTIKA ULICE A JEJÍ PARAMETRY:

ÚSEK P1(dl. cca 130m)

Šířka mezi obrubami:	6,0 m
Šířka mezi ploty:	9,5 m
Kryt:	asfalt, bez závad
Chodníky	bez chodníku
Odvodnění	vsak
Veřejné osvětlení	rozteč 36 m

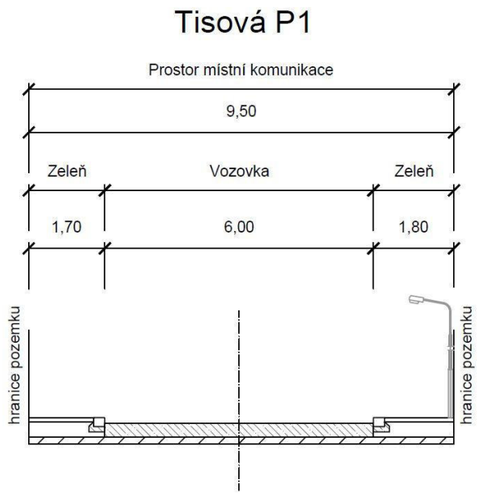

OBLAST Č. 5

ULICE TOVÁRNÍ

POPIS:
Místní komunikace, spadá do funkční skupiny C – komunikace obslužná. Komunikace je obousměrná, dvoupruhová. Je tvořena třemi úseky s konstantním profilem. Odvodnění je zajišťováno pomocí vsaku. Veřejné osvětlení je na severním a jižním okraji komunikace a má vlastní stožár.

ZÁKLADNÍ CHARAKTERISTIKA ULICE A JEJÍ PARAMETRY:

ÚSEK P1(dl. cca 49m)

Šířka mezi obrubami:	5,5 m
Šířka mezi ploty:	10,0 m
Kryt:	nezpevněný, těžké poruchy
Chodníky	bez chodníku
Odvodnění	vsak
Veřejné osvětlení	

ÚSEK P2(dl. cca 73m)

Šířka mezi obrubami:	3,7 m
Šířka mezi ploty:	10,0 m
Kryt:	nezpevněný, těžké poruchy
Chodníky	bez chodníku
Odvodnění	vsak
Veřejné osvětlení	

ÚSEK P3(dl. cca 53m)

Šířka mezi obrubami:	2,2 m
Šířka mezi ploty:	10,3 m
Kryt:	nezpevněný, těžké poruchy
Chodníky	bez chodníku
Odvodnění	vsak
Veřejné osvětlení	rozteč 27 m

Tovární P1

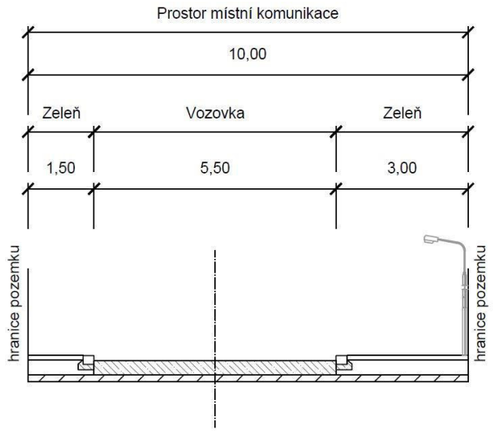

Tovární P2

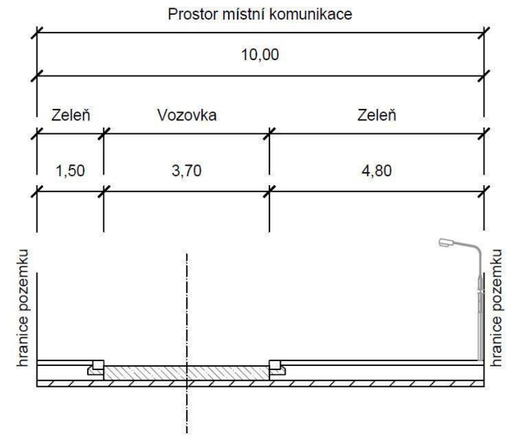

Tovární P3

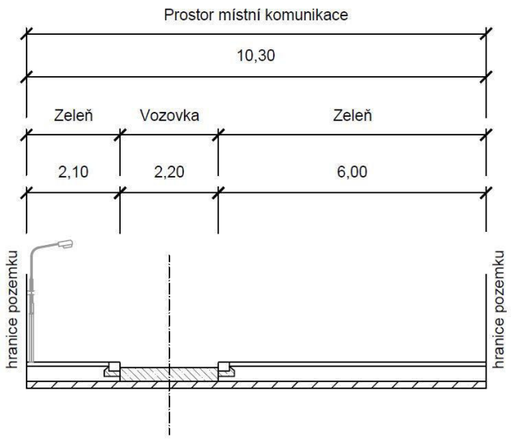

Investor:
Město Úvaly

Projektant:
DIPRO, spol. s r.o.

OBLAST Č. 5

ULICE U HOROUŠÁNEK

POPIS:
Místní komunikace, jedná se průtah III. třídy. Komunikace je obousměrná, dvoupruhová. Je tvořena jedním úsekem s konstantním profilem. Odvodnění je zajišťováno pomocí vsaku.

ZÁKLADNÍ CHARAKTERISTIKA ULICE A JEJÍ PARAMETRY:

ÚSEK P1(dl. cca 504m)

Šířka mezi obrubami:	5,5 m
Šířka mezi ploty:	5,5 m
Kryt:	asfalt, střední poruchy
Chodníky	bez chodníku
Odvodnění	vsak
Veřejné osvětlení	bez veřejného osvětlení

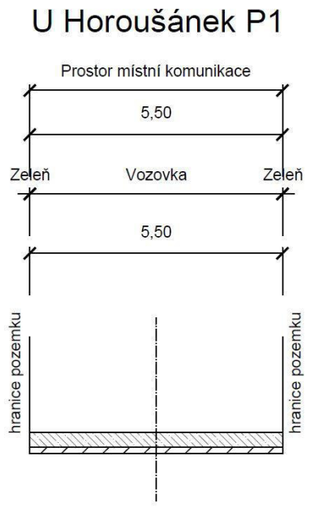

Investor:
Město Úvaly

Projektant:
DIPRO, spol. s r.o.

OBLAST Č. 5

ULICE V SETÝCH

POPIS:
Místní komunikace, spadá do funkční skupiny D – komunikace se smíšeným provozem. Komunikace je obousměrná, dvoupruhová. Je tvořena dvěma úseky s odlišným profilem. Odvodnění je zajišťováno pomocí vsaku. Veřejné osvětlení je umístěno na stožárech společně s elektrickým vedením a lokálním varovným a výstražným systémem na jižním a jihozápadním okraji komunikace.

ZÁKLADNÍ CHARAKTERISTIKA ULICE A JEJÍ PARAMETRY:

ÚSEK P1(dl. cca 101m)

Šířka mezi obrubami:	3,5 m
Šířka mezi ploty:	5,9 m
Kryt:	nezpevněný, těžké poruchy
Chodníky	bez chodníku
Odvodnění	vsak
Veřejné osvětlení	s LVVS

ÚSEK P2(dl. cca 25m)

Šířka mezi obrubami:	5,6 m
Šířka mezi ploty:	5,6 m
Kryt:	hlína/nezpevněný, těžké poruchy
Chodníky	bez chodníku
Odvodnění	vsak
Veřejné osvětlení	s LVVS

V Setých P1

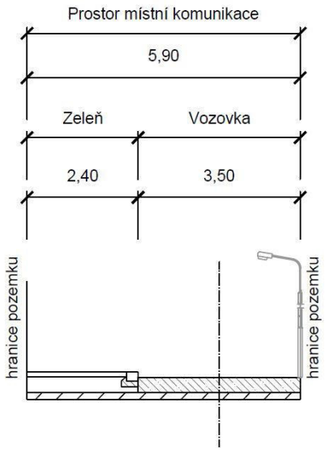

V Setých P2

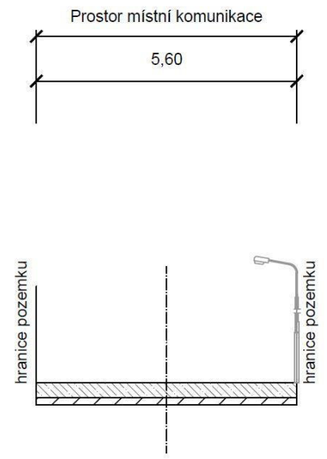

OBLAST Č. 5

ULICE ZÁLESÍ

POPIS:
Místní komunikace, spadá do funkční skupiny C – komunikace obslužná/účel. Komunikace je obousměrná, dvoupruhová. Je tvořena dvěma úseky s odlišným profilem. Chodník je veden jednostranně na severních okrajích vozovky v profilu P2. Odvodnění je zajišťováno pomocí vsaku. Veřejné osvětlení je umístěno na stožárech společně s elektrickým vedením a lokálním varovným a výstražným systémem na severním okraji komunikace v profilu P2.

ZÁKLADNÍ CHARAKTERISTIKA ULICE A JEJÍ PARAMETRY:

ÚSEK P1(dl. cca 55m)

Šířka mezi obrubami:	3,6 m
Šířka mezi ploty:	5,5 m
Kryt:	nezpevněný, havarijní stav
Chodníky	bez chodníku
Odvodnění	vsak
Veřejné osvětlení	bez veřejného osvětlení

ÚSEK P2(dl. cca 166m)

Šířka mezi obrubami:	4,7 m
Šířka mezi ploty:	6,5 m
Kryt:	nezpevněný, havarijní stav
Chodníky	jednostranný, 1,8 m, dl. ostatní, těžké poruchy
Odvodnění	vsak
Veřejné osvětlení	s LVVS, rozteč 45 m

Zálesí P1

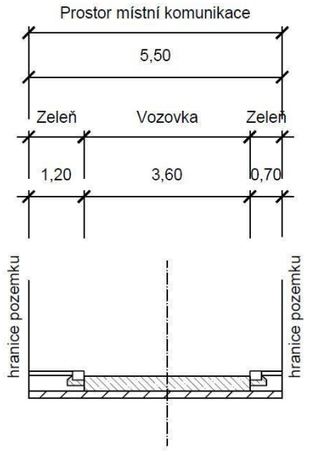

Zálesí P2

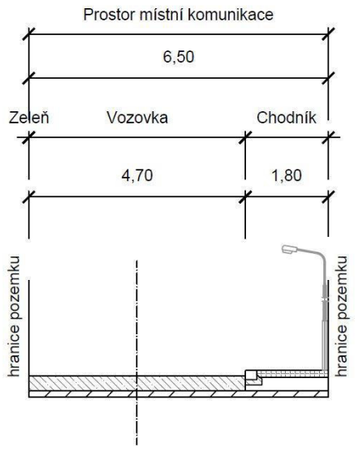

Věc: Rozšíření zdravotního střediska v ulici Pražská

MATERIÁL PŘEDKLÁDÁ: Mgr. Petr Borecký, Starosta

PODSTATA PROJEDNÁVANÉ VĚCI:

V souvislosti s postupným rozšiřováním města je zřejmé, že kapacita stávajícího zdravotního střediska v ulici Pražská je z hlediska prostorového v podstatě vyčerpána. Je proto nezbytné zajistit rozšíření podlahové plochy pro poskytování zdravotnických služeb v Úvalech. Spolu s tím je třeba středisko vybavit moderními technologiemi pro diagnostiku a pro poskytování služeb lékařských oborů, které nejsou zatím v Úvalech dostupné, i když by pojišťovny byly ochotny tyto služby v Úvalech zajistit.

V současné době má město k dispozici studii rozšíření zdravotního střediska od společnosti BDA Architekti. Tato studie předpokládá výstavbu nové přístavby ke stávajícímu objektu zdravotního střediska a tím i rozšíření jeho podlahové plochy o cca 630 m^2. Toto rozšíření by umožnilo rozšířit spektrum poskytovaných zdravotních služeb v Úvalech zejména v tomto rozsahu:

2x praktik
2x pediatr
1x zubař
1x oftalmolog
1x kožní
1x chirurgie (+ rentgen)
1x ortoped
1x orl
1x neurolog
1x alergolog
1x geriatr
1x psychiatr

Pokud se týká realizace a financování projektu, jednalo by se projekt tzv. PPP (private public partnership). Tento projekt by spočíval v tom, že soukromý partner města navrhne a postaví přístavbu zdravotnického střediska v rozsahu dle studie připravené ateliérem BDA Architekti. Objekt bude ve vlastnictví města, město bude tento objekt následně pronajímat poskytovateli zdravotnických služeb a z výnosu nájmu bude splácet investici partnera.

Hranicí investice soukromého partnera je výstavba objektu až po přípojky jednotlivých médií. Samotná podoba objektu bude konzultována s potenciálním budoucím nájemcem a realizována ve vzájemné koordinaci s ním.

Vnitřní vybavení objektu technikou bude zajištěno v režii nájemce.

Výběr nájemce bude zajištěn výběrovým řízením, které bude mít následující kritéria:

1) Doba nájmu 25 let
2) Prvních 15 let nájmu bude činit minimální nájemné částku 1.26 mil. Kč ročně bez služeb a DPH. Tato částka bude každoročně valorizována o meziroční míru inflace stanovenou ČSÚ.
3) Běžnou údržbu a opravy do 10 000 Kč na jednotlivý případ bude zajišťovat nájemce
4) Nájemce se zaváže poskytovat v novém objektu služby především ve výše uvedeném rozsahu
5) Investice do rentgenového zařízení bude plně v režii nájemce

Výběr partnera bude zajištěn výběrovým řízením, které bude mít následující kritéria:

1) Partner splní veškeré podmínky stanovené zákonem o veřejných zakázkách pro investice o objemu minimálně 20 mil. Kč
2) Realizovaný objekt objemově a kvalitativně splní parametry stanovené studií BDA Architekti
3) Zahájení stavby projektu nejpozději prvním pololetí roku 2018
4) Objekt splní parametry pro umístění rentgenového pracoviště o výkonu rentgenu …..
5) Partner poskytne na objekt záruku v době trvání alespoň 15 let
6) Celková výše plateb partnerovi v období 15 let

Město Úvaly zároveň zajistí svým nákladem dodatečné parkoviště o kapacitě alespoň 20 vozidel v prostoru objektu Pražská č.p. 527.
Rada města na svém jednání dne 1.11.2016 tento materiál projednala a doporučila ke schválení.

Dopad na rozpočet: přesná částka bude určena na základě výsledků výběrového řízení

DOPAD NA ROZPOČET: Usnesení nemá vliv na rozpočet města

NÁVRH USNESENÍ:

Zastupitelstvo města Úvaly

I. vyhlašuje

záměr budoucího pronájmu dostavby zdravotního střediska s těmito parametry:

•Doba nájmu 25 let
•Prvních 15 let nájmu bude činit minimální nájemné částku 1.26 mil. Kč ročně bez služeb a DPH. Tato částka bude každoročně valorizována o meziroční míru inflace stanovenou ČSÚ.
•Běžnou údržbu a opravy do 10 000 Kč na jednotlivý případ bude zajišťovat nájemce
•Nájemce se zaváže poskytovat v novém objektu služby především v tomto rozsahu:

a. 2x praktik
b. 2x pediatr
c. 1x zubař
d. 1x oftalmolog
e. 1x kožní
f. 1x chirurgie (+ rentgen)
g. 1x ortoped
h. 1x orl
i. 1x neurolog
j. 1x alergolog
k. 1x geriatr
l. 1x psychiatr

•Investice do rentgenového zařízení bude plně v režii nájemce

II. souhlasí s

vypsáním výběrového řízení na realizaci přístavby zdravotního střediska s tím, že toto výběrové řízení bude obsahovat alespoň následující kritéria:

•Partner splní veškeré podmínky stanovené zákonem o veřejných zakázkách pro investice o objemu minimálně 20 mil. Kč
•Realizovaný objekt objemově a kvalitativně splní parametry stanovené studií BDA Architekti
•Zahájení stavby projektu nejpozději prvním pololetí roku 2018
•Objekt splní parametry pro umístění rentgenového pracoviště o výkonu rentgenu …..
•Partner poskytne na objekt záruku v době trvání alespoň 15 let
•Celková výše plateb partnerovi v období 15 let

III. pověřuje

1. Rada města Úvaly
    1. realizací usnesení dle bodů I. a II

Výsledek hlasování:

Zastupitelstvo města Úvaly

Materiál k projednání

Číslo materiálu: **MZ-757-2016**

Zařazen na: 10.11.2016

PRO PROTI ZDRŽEL SE

PŘÍLOHY:

Příloha č.1 k usnesení Zastupitelstva města Úvaly - Studie dostavby zdravotního střediska od BDA A rchitekti s.r.o.

ZPRACOVAL: Mgr. Petr Borecký, starosta

ARCHITEKTONICKÁ STUDIE DOSTAVBY POLIKLINIKY ÚVALY, ČERVENEC 2015

PRŮVODNÍ ZPRÁVA

Identifikační údaje

Název akce

ARCHITEKTONICKÁ STUDIE DOSTAVBY POLIKLINIKY ÚVALY
Pražská 1144, Úvaly u Prahy.

Zpracovatel

BDA Architekti s.r.o.
Nosticova 469/6
118 00 Praha 1 - Malá strana

Praha, Červenec 2015

Předmětem studie je rozšíření polikliniky v Úvalech u Prahy formou dostavby samostatného objektu, který může být funkčně i provozně spojen se stávajícím objektem polikliniky a přesto zůstane nezávislým samostatným střediskem poskytujícím požadované zdravotnické služby.

Architektonický koncept

Nový čtyřpodlažní objekt čtvercového půdorysu, o rozměrech 13,5 x 13,5m je umístěn do dvora polikliniky na pozemku č. 1826/1. Je přístupný z ulice Raisova. Hmotově navazuje na stávající objekt a výškově respektuje okolní zástavbu. Klesající úroveň terénu umožňuje jeho zapuštění, takže do ulice je objekt dvojpodlažní se třetím ustupujícím obytným podlažím. Díky tomuto zapuštění spolu s použitou plochou zelenou střechou stavba nerušeně zapadá do svého okolí a nenásilně navazuje na vedlejší objekt z přelomu padesátých a šedesátých let dvacátého století, s klasickou valbovou střechou. Přímé a ortogonální linie čistě dotváří své okolí a moderní architektura nenásilně uplatňuje přírodní materiály jak ve svém exteriéru tak interiéru.

Provozní řešení

V 1. nadzemním podlaží je z ulice přístupná vstupní hala s recepcí a centrální kartotékou. Na tuto halu pak navazuje lávka propojující dostavbu se stávajícím objektem v místě jeho vertikální komunikace. Celý objekt je propojen vertikálou výtahu a schodiště. Ve středu dispozice podlaží nového objektu je umístěna čekárna pro pacienty a z ní jsou přístupné prostory roentgenu a samostatné ordinace s nezbytným zázemím.

1. podzemní podlaží navazuje na úroveň zásobovacího dvora, z něhož je umožněno zásobování objektu. Dále se zde nacházejí technické prostory a zázemí. Největší plochu zabírá zákrokový sál s přípravnou a zázemím pro pacienty i lékař. Díky terénnímu rozdílu má i toto podlaží, skryté ze strany ulice pod úrovní terénu dostatek denního osvětlení.
Ve *2. nadzemním podlaží* jsou opět kolem centrální čekárny umístěny ambulantní ordinace lékařů (urologií, neurologií, chirurgie …), včetně svého zázemí. Jednotlivé ambulance jsou víceméně identické. Přes schodiště je přístupné WC pro pacienty a zázemí pro personál.
Ustupující, *3. nadzemní podlaží* obsahuje dvě bytové jednotky pro lékaře. Nabízejí obytný prostor s kuchyňským koutem, šatnou a koupelnou. Rovněž jsou doplněny terasou lemující jejich obvod.
Detailnější vazby a dispozice jednotlivých prostor jsou patrné z přiložené grafické části dokumentace.

Kalkulace ploch

celková řešená plocha pozemku	*426,70 m2*
celková zastavěná plocha objektu	*169,00 m2*
počet podlaží	*4*
celková podlažní plocha	*628,00 m2 (169,00 m2 + 169,00 m2 + 169,00 m2 + 121,00 m2)*
celková výška objektu	*12,80 m*
celkový obestavěný prostor	*2.180,00 m3*

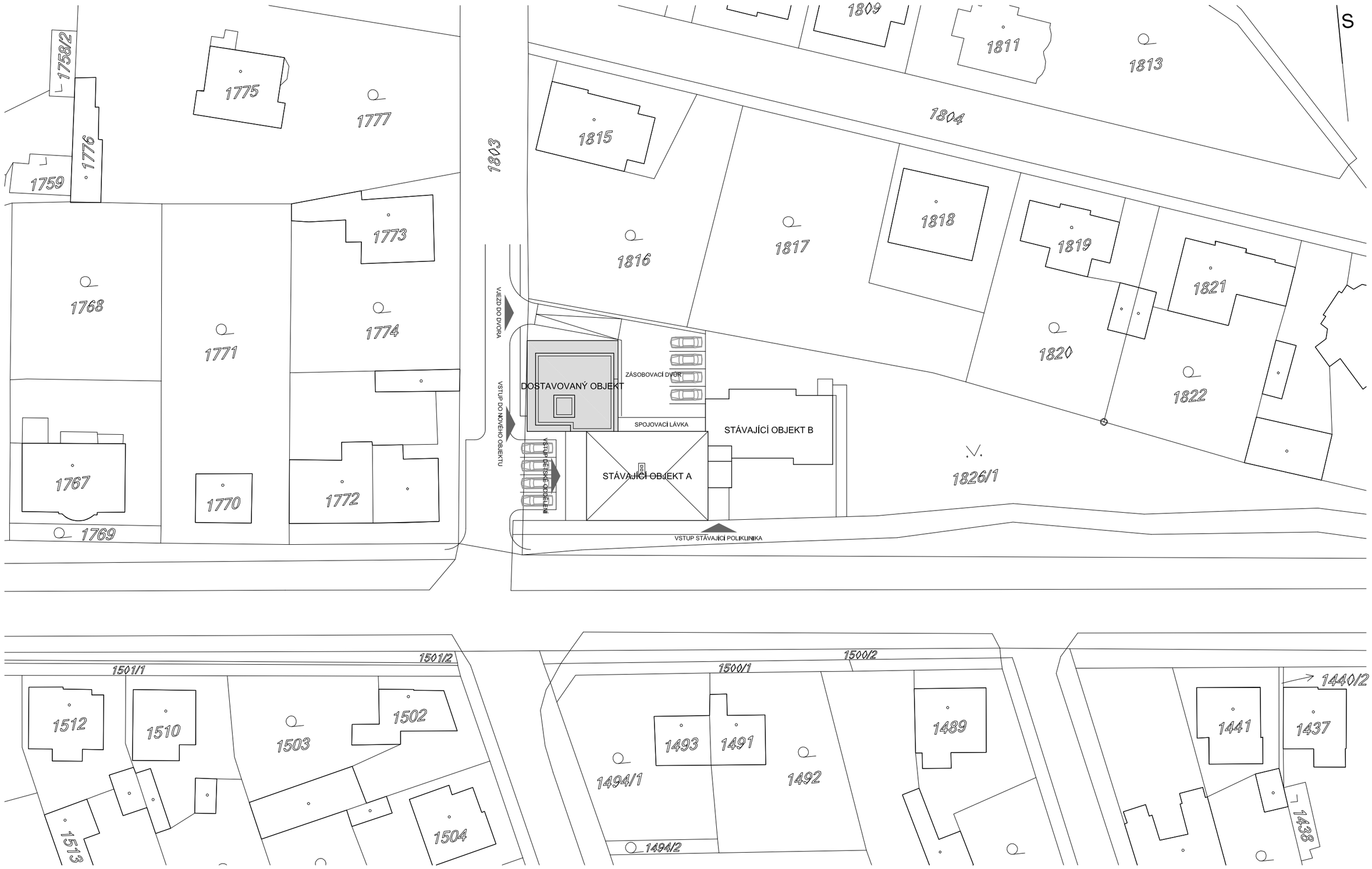

POLIKLINIKA ÚVALY - SITUACE 1:500 @ A3

ARCHITEKTONICKÁ STUDIE DOSTAVBY POLIKLINIKY ÚVALY, PRAŽSKÁ 1144, ÚVALY U PRAHY

07/2015 BDA ARCHITEKTI

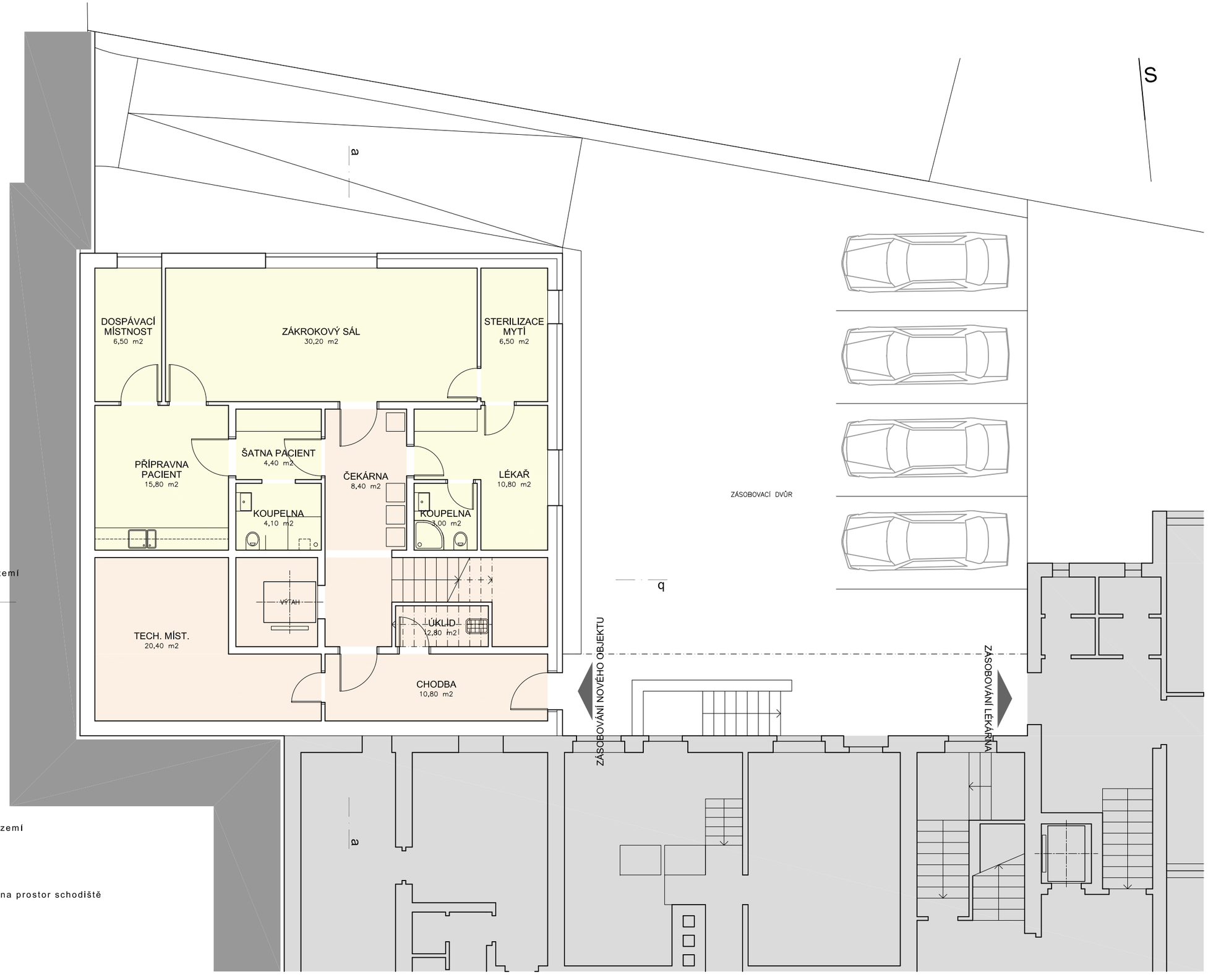

ORDINACE
ambulance (urologie, neurologie, chirugie ..., zázemí

RTG
rtg, prostory pro personál a pacienta

ZÁKROKOVÝ SÁL
operační sál, prostory pro lékaře a pacienta

BYTY
obývací pokoj, kuchyňská linka, šatna, koupelna

VERTIKÁLNÍ KOMUNIKACE A ZÁZEMÍ
schodiště, výtah, wc, technologické a servisní zázemí

STÁVAJÍCÍ OBJEKT POLIKLINIKY
objekt je propojen venkovní lávkou napojující se na prostor schodiště

POLIKLINIKA ÚVALY - PŮDORYS 1.PP (-3,200) - ZÁKROKOVÝ SÁL 1:100 @ A3

ARCHITEKTONICKÁ STUDIE DOSTAVBY POLIKLINIKY ÚVALY, PRAŽSKÁ 1144, ÚVALY U PRAHY

07/2015 BDA ARCHITEKTI

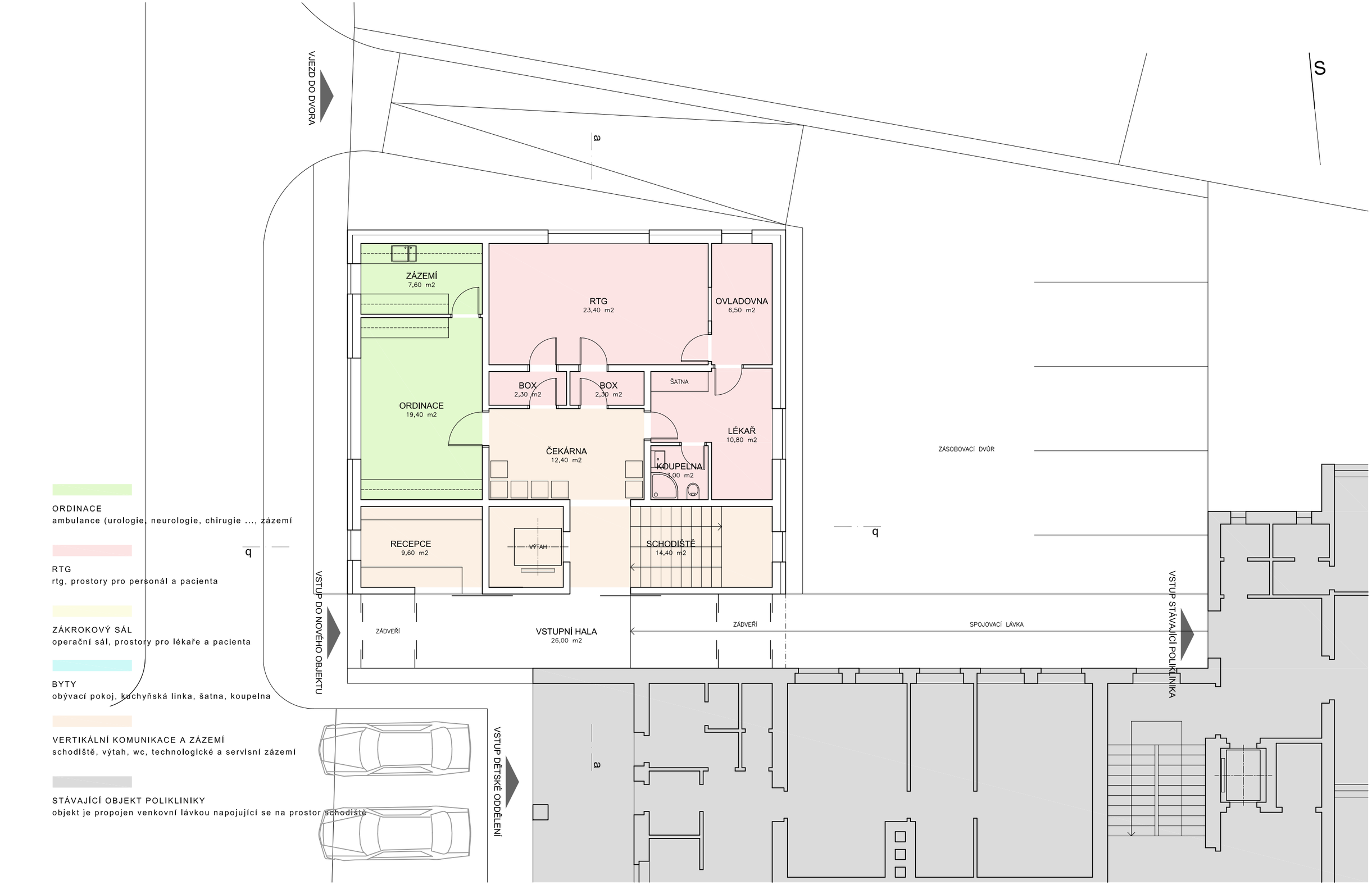

POLIKLINIKA ÚVALY - PŮDORYS 1.NP (+0,000) - VSTUPNÍ PODLAŽÍ, ORDINACE, RTG 1:100 @ A3

ARCHITEKTONICKÁ STUDIE DOSTAVBY POLIKLINIKY ÚVALY, PRAŽSKÁ 1144, ÚVALY U PRAHY

07/2015 BDA ARCHITEKTI

ORDINACE
ambulance (urologie, neurologie, chirugie ..., zázemí

RTG
rtg, prostory pro personál a pacienta

ZÁKROKOVÝ SÁL
operační sál, prostory pro lékaře a pacienta

BYTY
obývací pokoj, kuchyňská linka, šatna, koupelna

VERTIKÁLNÍ KOMUNIKACE A ZÁZEMÍ
schodiště, výtah, wc, technologické a servisní zázemí

STÁVAJÍCÍ OBJEKT POLIKLINIKY
objekt je propojen venkovní lávkou napojující se na prostor schodiště

POLIKLINIKA ÚVALY - PŮDORYS 2.NP (+3,200) - ORDINACE 1:100 @ A3

ARCHITEKTONICKÁ STUDIE DOSTAVBY POLIKLINIKY ÚVALY, PRAŽSKÁ 1144, ÚVALY U PRAHY

07/2015 BDA ARCHITEKTI

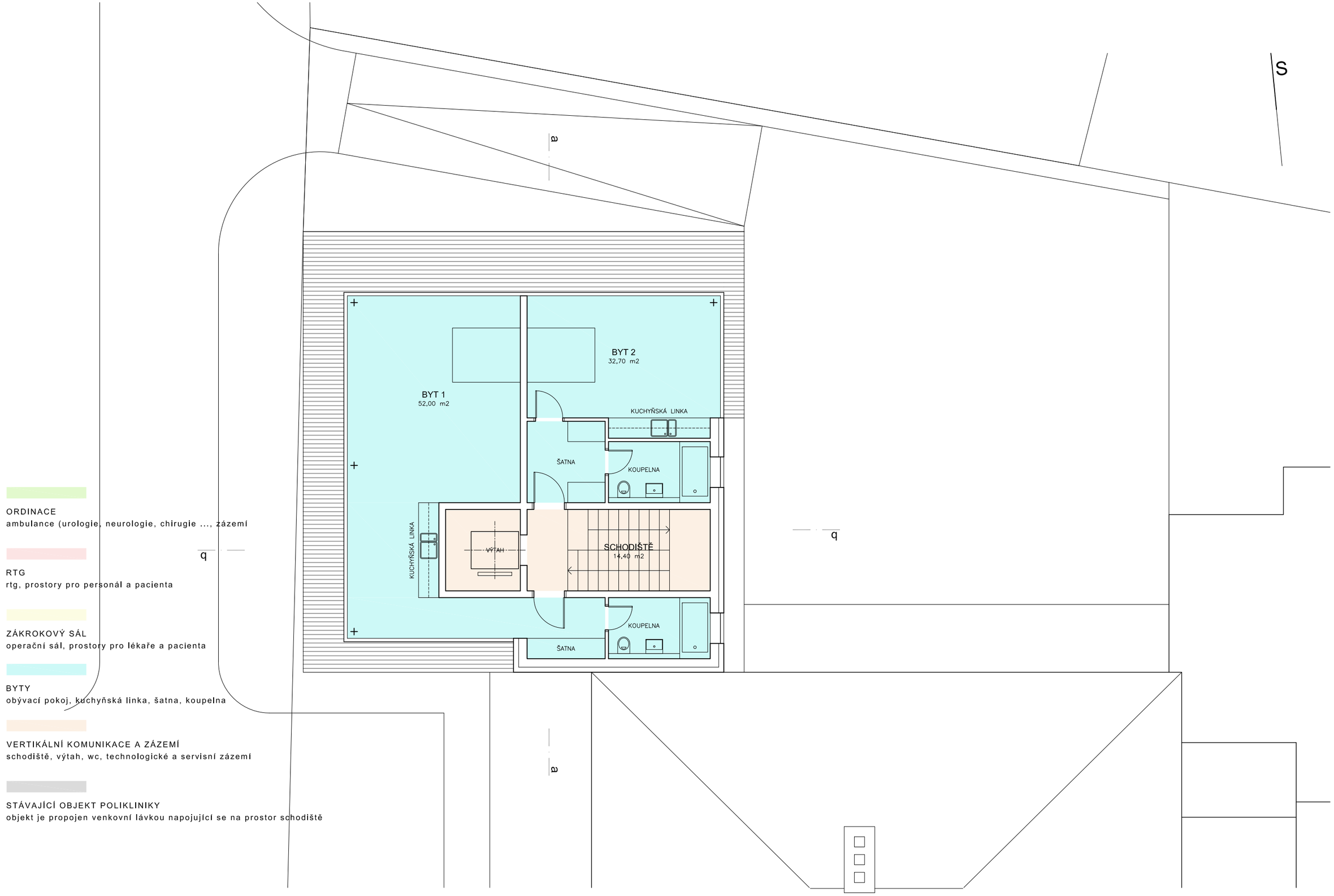

ORDINACE
ambulance (urologie, neurologie, chirugie ..., zázemí

RTG
rtg, prostory pro personál a pacienta

ZÁKROKOVÝ SÁL
operační sál, prostory pro lékaře a pacienta

BYTY
obývací pokoj, kuchyňská linka, šatna, koupelna

VERTIKÁLNÍ KOMUNIKACE A ZÁZEMÍ
schodiště, výtah, wc, technologické a servisní zázemí

STÁVAJÍCÍ OBJEKT POLIKLINIKY
objekt je propojen venkovní lávkou napojující se na prostor schodiště

POLIKLINIKA ÚVALY - PŮDORYS 3.NP (+6,400) - BYTY 1:100 @ A3

ARCHITEKTONICKÁ STUDIE DOSTAVBY POLIKLINIKY ÚVALY, PRAŽSKÁ 1144, ÚVALY U PRAHY

07/2015 BDA ARCHITEKTI

ORDINACE
ambulance (urologie, neurologie, chirugie ..., zázemí

RTG
rtg, prostory pro personál a pacienta

ZÁKROKOVÝ SÁL
operační sál, prostory pro lékaře a pacienta

BYTY
obývací pokoj, kuchyňská linka, šatna, koupelna

VERTIKÁLNÍ KOMUNIKACE A ZÁZEMÍ
schodiště, výtah, wc, technologické a servisní zázemí

STÁVAJÍCÍ OBJEKT POLIKLINIKY
objekt je propojen venkovní lávkou napojující se na prostor schodiště

POLIKLINIKA ÚVALY - ŘEZ aa 1:100 @ A3

ARCHITEKTONICKÁ STUDIE DOSTAVBY POLIKLINIKY ÚVALY, PRAŽSKÁ 1144, ÚVALY U PRAHY

07/2015 BDA ARCHITEKTI

ORDINACE
ambulance (urologie, neurologie, chirugie ..., zázemí

RTG
rtg, prostory pro personál a pacienta

ZÁKROKOVÝ SÁL
operační sál, prostory pro lékaře a pacienta

BYTY
obývací pokoj, kuchyňská linka, šatna, koupelna

VERTIKÁLNÍ KOMUNIKACE A ZÁZEMÍ
schodiště, výtah, wc, technologické a servisní zázemí

STÁVAJÍCÍ OBJEKT POLIKLINIKY
objekt je propojen venkovní lávkou napojující se na prostor schodiště

POLIKLINIKA ÚVALY - ŘEZ bb 1:100 @ A3

ARCHITEKTONICKÁ STUDIE DOSTAVBY POLIKLINIKY ÚVALY, PRAŽSKÁ 1144, ÚVALY U PRAHY

07/2015 BDA ARCHITEKTI



POLIKLINIKA ÚVALY - POHLED ZÁPADNÍ (ULIČNÍ FASÁDA) 1:100 @ A3

ARCHITEKTONICKÁ STUDIE DOSTAVBY POLIKLINIKY ÚVALY, PRAŽSKÁ 1144, ÚVALY U PRAHY

07/2015 BDA ARCHITEKTI



POLIKLINIKA ÚVALY - POHLED JIŽNÍ 1:100 @ A3

ARCHITEKTONICKÁ STUDIE DOSTAVBY POLIKLINIKY ÚVALY, PRAŽSKÁ 1144, ÚVALY U PRAHY

07/2015 BDA ARCHITEKTI



POLIKLINIKA ÚVALY - POHLED SEVERNÍ 1:100 @ A3

ARCHITEKTONICKÁ STUDIE DOSTAVBY POLIKLINIKY ÚVALY, PRAŽSKÁ 1144, ÚVALY U PRAHY

07/2015 BDA ARCHITEKTI

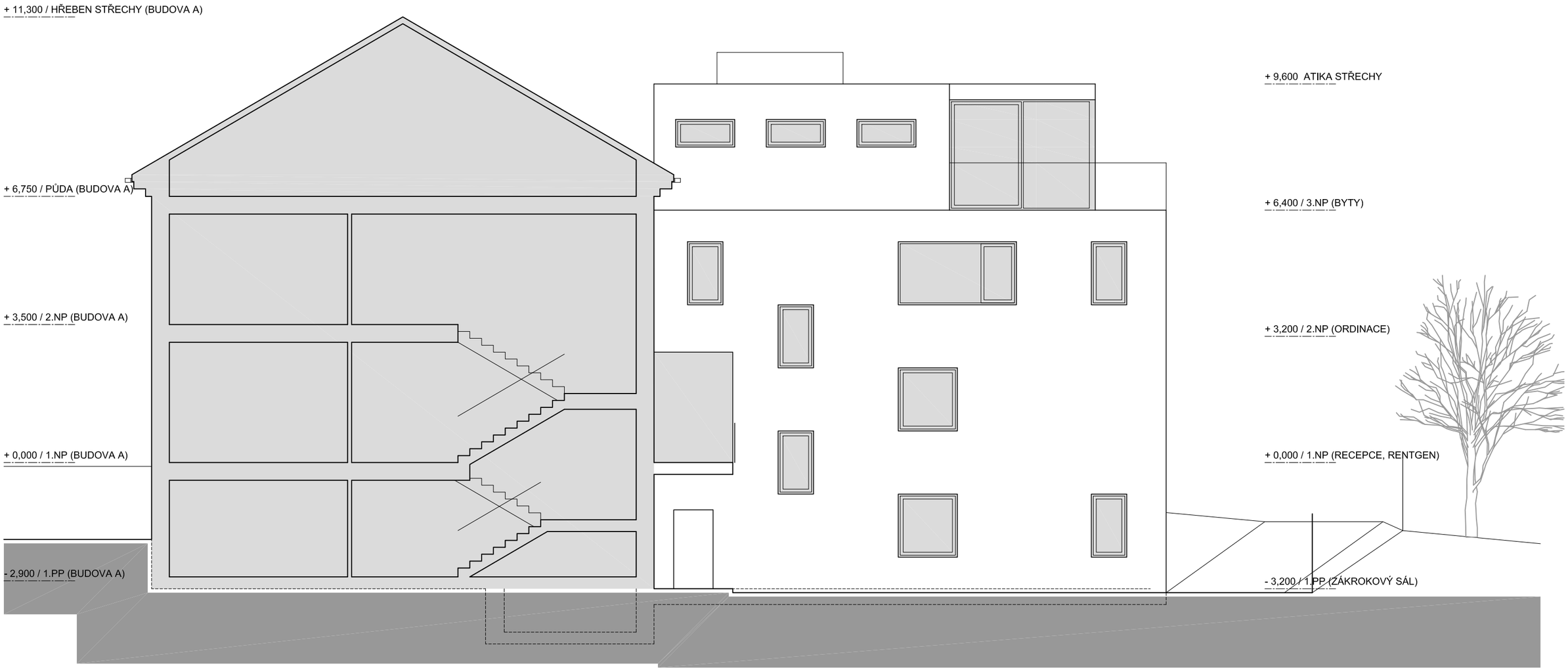

STÁVAJÍCÍ OBJEKT POLIKLINIKY
objekt je propojen venkovní lávkou napojující se na prostor schodiště

POLIKLINIKA ÚVALY - POHLED VÝCHODNÍ (DVORNÍ FASÁDA) 1:100 @ A3

ARCHITEKTONICKÁ STUDIE DOSTAVBY POLIKLINIKY ÚVALY, PRAŽSKÁ 1144, ÚVALY U PRAHY

07/2015 BDA ARCHITEKTI

CELKOVÝ POHLED NA POLIKLINIKU OD JIHOZÁPADU

Uliční fasáda do ulice Raisova, vstup do nové části polikliniky.

CELKOVÝ POHLED NA POLIKLINIKU OD SEVEROZÁPADU

Uliční fasáda do ulice Raisova, vjezd do zásobovacího dvora polikliniky.

POLIKLINIKA ÚVALY - VIZUALIZACE NÁVRHU

ARCHITEKTONICKÁ STUDIE DOSTAVBY POLIKLINIKY ÚVALY, PRAŽSKÁ 1144, ÚVALY U PRAHY

07/2015 BDA ARCHITEKTI

CELKOVÝ POHLED NA POLIKLINIKU OD SEVEROVÝCHODU

Pohled na zásobovací dvůr a lávku spojující dostavovanou část se stávajícími objekty.

POLIKLINIKA ÚVALY - VIZUALIZACE NÁVRHU

ARCHITEKTONICKÁ STUDIE DOSTAVBY POLIKLINIKY ÚVALY, PRAŽSKÁ 1144, ÚVALY U PRAHY

07/2015 BDA ARCHITEKTI

ULIČNÍ POHLED NA POLIKLINIKU OD JIHOZÁPADU

Uliční fasáda do ulice Raisova, vstup do nové části polikliniky.

POLIKLINIKA ÚVALY - VIZUALIZACE NÁVRHU

ARCHITEKTONICKÁ STUDIE DOSTAVBY POLIKLINIKY ÚVALY, PRAŽSKÁ 1144, ÚVALY U PRAHY

07/2015 BDA ARCHITEKTI

ULIČNÍ POHLED NA POLIKLINIKU OD SEVEROZÁPADU

Uliční fasáda do ulice Raisova, vjezd do zásobovacího dvora polikliniky.

POLIKLINIKA ÚVALY - VIZUALIZACE NÁVRHU

ARCHITEKTONICKÁ STUDIE DOSTAVBY POLIKLINIKY ÚVALY, PRAŽSKÁ 1144, ÚVALY U PRAHY

07/2015 BDA ARCHITEKTI

DVORNÍ POHLED NA POLIKLINIKU OD SEVEROVÝCHODU

Pohled na zásobovací dvůr a lávku spojující dostavovanou část se stávajícími objekty.

POLIKLINIKA ÚVALY - VIZUALIZACE NÁVRHU

ARCHITEKTONICKÁ STUDIE DOSTAVBY POLIKLINIKY ÚVALY, PRAŽSKÁ 1144, ÚVALY U PRAHY

07/2015 BDA ARCHITEKTI

Zastupitelstvo města Úvaly
Materiál k projednání

Číslo materiálu: **MZ-751-2016**
Zařazen na: 10.11.2016

Věc: Dodatky k veřejnoprávním smlouvám k činnosti Městské policie Úvaly na území okolních obcí

MATERIÁL PŘEDKLÁDÁ: Mgr. Petr Borecký, Starosta

PODSTATA PROJEDNÁVANÉ VĚCI:

Zastupitelstvu města jsou předkládány ke schválení dodatky k veřejnoprávním smlouvám k činnosti Městské policie Úvaly na území obcí Zlatá, Květnice, Sibřina, Dobročovice, Škvorec, kterými se upravuje podíl jednotlivých obcí na výši vybraných pokut (15% z vybraných pokut na území obce bude vráceno příslušné obci). Rada města na svém jednání dne 1.11.2016 přijala usnesení, kterým doporučila zastupitelstvu dodatky k veřejnoprávním smlouvám schválit.

DOPAD NA ROZPOČET: Usnesení má vliv na rozpočet města

NÁVRH USNESENÍ:

Zastupitelstvo města Úvaly

I. schvaluje

s uzavřením dodatků k veřejnoprávním smlouvám o činnosti Městské policie Úvaly na území obcí Zlatá, Květnice, Sibřina, Dobročovice, Škvorec, kterými dochází k úpravě podílu obcí na výši vybraných pokut

II. pověřuje

starostu podpisem dodatků

III. ukládá

1. Starostovi
    1. zajistit realizaci tohoto usnesení prostřednictvím vedoucí OSPR

Výsledek hlasování:

PRO PROTI ZDRŽEL SE

PŘÍLOHY:

Příloha č.1 k usnesení Zastupitelstva města Úvaly - návrhy dodatků k veřejnoprávním smlouvám

ZPRACOVAL: Jitka Hamouzová, vedoucí odboru správního OSPR

Dodatek č. 1 k veřejnoprávní smlouvě
uzavřené mezi městem Úvaly a obcí Zlatá

Obec Zlatá, IČO: 00472131
se sídlem Zlatá 7, 250 83, pošta Škvorec
zastoupena panem Lubošem Přibylem, starostou
(dále jen „obec Zlatá “)

a

Město Úvaly, IČO: 00240931
se sídlem Pražská 276, 250 82, Úvaly
zastoupené Petrem Boreckým, starostou,
(dále jen „město Úvaly“)

v souladu s ustanovením § 3a zákona č. 553/1991 Sb., o obecní policii, ve znění pozdějších předpisů, a čl. V. odst. 1 veřejnoprávní smlouvy **uzavřené mezi městem Úvaly a obcí Zlatá**; číslo smlouvy ve věstníku StČ Kraje - 56/VS/2015 uzavírají tento **dodatek č 1 k veřejnoprávní smlouvě:**

I.

Článek III. odst. 4 veřejnoprávní smlouvy se mění takto:

„4. Smluvní strany sjednaly, že od sjednané částky nákladů na kalendářní rok podle odstavce 1 se odečte částka odpovídající 15% z výnosu pokut vybraných pokut na území obce Zlatá za předchozí kalendářní rok. Město Úvaly provede vyúčtování náhrady nákladů dle tohoto ustanovení ve faktuře splatné v měsíci prosinec; poprvé za rok 2017.“

5. Smluvní strany výslovně prohlašují, že souhlasí s odesíláním a přijímáním finančních transakcí vyplývajících z této smlouvy z transparentního účtu města Úvaly a jsou seznámeni, že bankovní ústav může na takovém účtu zveřejnit nejméně tyto informace: - zaúčtovaná částka a měna, datum připsání platby na účet, - popis platby, - název a číslo účtu plátce, - zpráva pro příjemce, - variabilní, - konstantní, - specifický symbol, a i další text byl-li plátcem uveden jakož i text uvedený smluvní stranou k identifikaci platby směrem k veřejnosti.“

II.

1. Ostatní ujednání veřejnoprávní smlouvy zůstávají nezměněna.

2. Dodatek smlouvy schválilo zastupitelstvo města Úvaly dne …….. usnesením č. …….; usnesení je v příloze č. 1 tohoto dodatku smlouvy.

3. Dodatek smlouvy schválilo zastupitelstvo obce Zlatá dne 31. 8. 2016 usnesením č. 92/16/2016 usnesení je v příloze č. 2 tohoto dodatku smlouvy.

4. Smlouva nabývá platnosti a účinnosti dnem nabytí právní moci rozhodnutí Krajského úřadu Středočeského kraje o schválení tohoto dodatku veřejnoprávní smlouvy; pravomocné rozhodnutí je v příloze č. 3 tohoto dodatku smlouvy.

5. Smluvní strany zveřejní tento dodatek smlouvy bezodkladně po nabytí právní moci rozhodnutí Středočeského kraje na úředních deskách, svých obecních úřadů nejméně po dobu 15 dnů; dodatek smlouvy může být rovněž zveřejněn na webových stránkách smluvních stran.

6. Tato smlouva je vyhotovena ve **3** stejnopisech s platností originálu, z nichž každá ze smluvních stran obdrží jedno vyhotovení a jedno vyhotovení obdrží Krajský úřad Středočeského kraje spolu s žádostí o souhlas s uzavřením této veřejnoprávní smlouvy.

7. Smluvní strany po přečtení této smlouvy prohlašují, že souhlasí s jejím obsahem, což

stvrzují svými podpisy.

za město Úvaly:

Mgr. Petr Borecký
starosta města Úvaly

za obec Zlatá

Luboš Přibyl
starosta obce Zlatá

Dodatek č. 1 k veřejnoprávní smlouvě
uzavřené mezi městem Úvaly a obcí Dobročovice

Obec Dobročovice, IČO: 00662399
se sídlem Dobročovice 38, 250 82 Úvaly
zastoupené Ing. Marcelem Slováčkem, starostou
(dále jen „obec Dobročovice “)

a

Město Úvaly, IČO: 00240931
se sídlem Pražská 276, 25082, Úvaly
zastoupené Petrem Boreckým, starostou,
(dále jen „město Úvaly“)

v souladu s ustanovením § 3a zákona č. 553/1991 Sb., o obecní policii, ve znění pozdějších předpisů, a čl. V. odst. 1 veřejnoprávní smlouvy **uzavřené mezi městem Úvaly a obcí Dobročovice**; číslo smlouvy ve věstníku StČ Kraje - 111/VS/2015 uzavírají tento **dodatek č 1 k veřejnoprávní smlouvě:**

II.

Článek III. odst. 4 veřejnoprávní smlouvy se mění takto:

„4. Smluvní strany sjednaly, že od sjednané částky nákladů na kalendářní rok podle odstavce 1 se odečte částka odpovídající 15% z výnosu pokut vybraných pokut na území obce Dobročovice za předchozí kalendářní rok. Město Úvaly provede vyúčtování náhrady nákladů dle tohoto ustanovení ve faktuře splatné v měsíci prosinec; poprvé za rok 2017.“

5. Smluvní strany výslovně prohlašují, že souhlasí s odesíláním a přijímáním finančních transakcí vyplývajících z této smlouvy z transparentního účtu města Úvaly a jsou seznámeni, že bankovní ústav může na takovém účtu zveřejnit nejméně tyto informace: - zaúčtovaná částka a měna, datum připsání platby na účet, - popis platby, - název a číslo účtu plátce, - zpráva pro příjemce, - variabilní, - konstantní, - specifický symbol, a i další text byl-li plátcem uveden jakož i text uvedený smluvní stranou k identifikaci platby směrem k veřejnosti.“

II.

1. Ostatní ujednání veřejnoprávní smlouvy zůstávají nezměněna.
2. Dodatek smlouvy schválilo zastupitelstvo města Úvaly dne …….. usnesením č. …….; usnesení je v příloze č. 1 tohoto dodatku smlouvy.
3. Dodatek smlouvy schválilo zastupitelstvo obce Dobročovice dne …….. usnesením č. …….; usnesení je v příloze č. 2 tohoto dodatku smlouvy.
4. Smlouva nabývá platnosti a účinnosti dnem nabytí právní moci rozhodnutí Krajského úřadu Středočeského kraje o schválení tohoto dodatku veřejnoprávní smlouvy; pravomocné rozhodnutí je v příloze č. 3 tohoto dodatku smlouvy.
5. Smluvní strany zveřejní tento dodatek smlouvy bezodkladně po nabytí právní moci rozhodnutí Středočeského kraje na úředních deskách, svých obecních úřadů nejméně po dobu 15 dnů; dodatek smlouvy může být rovněž zveřejněn na webových stránkách smluvních stran.
6. Tato smlouva je vyhotovena ve **3** stejnopisech s platností originálu, z nichž každá ze smluvních stran obdrží jedno vyhotovení a jedno vyhotovení obdrží Krajský úřad

Středočeského kraje spolu s žádostí o souhlas s uzavřením této veřejnoprávní smlouvy.

7. Smluvní strany po přečtení této smlouvy prohlašují, že souhlasí s jejím obsahem, což stvrzují svými podpisy.

za město Úvaly:

Mgr. Petr Borecký
starosta města Úvaly

za obec Dobročovice

Ing. Marcel Slováček
starosta obce Dobročovice

Dodatek č. 1 k veřejnoprávní smlouvě
uzavřené mezi městem Úvaly a obcí Květnice

Obec Květnice,
IČO: 00640042
se sídlem K Dobročovicům 35, 250 84, Květnice
zastoupena Stanislavem Plockem, starostou
(dále jen „obec Květnice“)

a

Město Úvaly, IČO: 00240931
se sídlem Pražská 276, 250 82, Úvaly
zastoupené Petrem Boreckým, starostou,
(dále jen „město Úvaly“)

v souladu s ustanovením § 3a zákona č. 553/1991 Sb., o obecní policii, ve znění pozdějších předpisů, a čl. V. odst. 1 veřejnoprávní smlouvy **uzavřené mezi městem Úvaly a obcí Květnice**; číslo smlouvy ve věstníku StČ Kraje - 54/VS/2015 uzavírají tento **dodatek č 1 k veřejnoprávní smlouvě:**

III.

Článek III. odst. 4 veřejnoprávní smlouvy se mění takto:

„4. Smluvní strany sjednaly, že od sjednané částky nákladů na kalendářní rok podle odstavce 1 se odečte částka odpovídající 15% z výnosu pokut vybraných pokut na území obce Květnice za předchozí kalendářní rok. Město Úvaly provede vyúčtování náhrady nákladů dle tohoto ustanovení ve faktuře splatné v měsíci prosinec; poprvé za rok 2017.“

5. Smluvní strany výslovně prohlašují, že souhlasí s odesíláním a přijímáním finančních transakcí vyplývajících z této smlouvy z transparentního účtu města Úvaly a jsou seznámeni, že bankovní ústav může na takovém účtu zveřejnit nejméně tyto informace: - zaúčtovaná částka a měna, datum připsání platby na účet, - popis platby, - název a číslo účtu plátce, - zpráva pro příjemce, - variabilní, - konstantní, - specifický symbol, a i další text byl-li plátcem uveden jakož i text uvedený smluvní stranou k identifikaci platby směrem k veřejnosti.“

II.

1. Ostatní ujednání veřejnoprávní smlouvy zůstávají nezměněna.

2. Dodatek smlouvy schválilo zastupitelstvo města Úvaly dne …….. usnesením č. …….; usnesení je v příloze č. 1 tohoto dodatku smlouvy.

3. Dodatek smlouvy schválilo zastupitelstvo obce Květnice dne …….. usnesením č. …….; usnesení je v příloze č. 2 tohoto dodatku smlouvy.

4. Smlouva nabývá platnosti a účinnosti dnem nabytí právní moci rozhodnutí Krajského úřadu Středočeského kraje o schválení tohoto dodatku veřejnoprávní smlouvy; pravomocné rozhodnutí je v příloze č. 3 tohoto dodatku smlouvy.

5. Smluvní strany zveřejní tento dodatek smlouvy bezodkladně po nabytí právní moci rozhodnutí Středočeského kraje na úředních deskách, svých obecních úřadů nejméně po dobu 15 dnů; dodatek smlouvy může být rovněž zveřejněn na webových stránkách smluvních stran.

6. Tato smlouva je vyhotovena ve **3** stejnopisech s platností originálu, z nichž každá ze smluvních stran obdrží jedno vyhotovení a jedno vyhotovení obdrží Krajský úřad Středočeského

kraje spolu s žádostí o souhlas s uzavřením této veřejnoprávní smlouvy.

7. Smluvní strany po přečtení této smlouvy prohlašují, že souhlasí s jejím obsahem, což stvrzují svými podpisy.

za město Úvaly: za obec Květnice

Mgr. Petr Borecký
starosta města Úvaly

Stanislav Plocek
starosta obce Květnice

Dodatek č. 1 k veřejnoprávní smlouvě
uzavřené mezi městem Úvaly a obcí Sibřina

Obec Sibřina, IČO: 00240745
se sídlem Sibřina 15, 250 84, pošta Úvaly
zastoupena Ing. Josefem Novákem starostou
(dále jen „obec Sibřina “)

a

Město Úvaly, IČO: 00240931
se sídlem Pražská 276, 25082, Úvaly
zastoupené Petrem Boreckým, starostou,
(dále jen „město Úvaly“)

v souladu s ustanovením § 3a zákona č. 553/1991 Sb., o obecní policii, ve znění pozdějších předpisů, a čl. V. odst. 1 veřejnoprávní smlouvy **uzavřené mezi městem Úvaly a obcí Sibřina**; číslo smlouvy ve věstníku StČ Kraje - 110/VS/2016 uzavírají tento **dodatek č 1 k veřejnoprávní smlouvě:**

IV.

Článek III. odst. 4 veřejnoprávní smlouvy se mění takto:

„4. Smluvní strany sjednaly, že od sjednané částky nákladů na kalendářní rok podle odstavce 1 se odečte částka odpovídající 15% z výnosu pokut vybraných pokut na území obce Sibřina za předchozí kalendářní rok. Město Úvaly provede vyúčtování náhrady nákladů dle tohoto ustanovení ve faktuře splatné v měsíci prosinec; poprvé za rok 2017.“

5. Smluvní strany výslovně prohlašují, že souhlasí s odesíláním a přijímáním finančních transakcí vyplývajících z této smlouvy z transparentního účtu města Úvaly a jsou seznámeni, že bankovní ústav může na takovém účtu zveřejnit nejméně tyto informace: - zaúčtovaná částka a měna, datum připsání platby na účet, - popis platby, - název a číslo účtu plátce, - zpráva pro příjemce, - variabilní, - konstantní, - specifický symbol, a i další text byl-li plátcem uveden jakož i text uvedený smluvní stranou k identifikaci platby směrem k veřejnosti.“

II.

1. Ostatní ujednání veřejnoprávní smlouvy zůstávají nezměněna.

2. Dodatek smlouvy schválilo zastupitelstvo města Úvaly dne …….. usnesením č. …….; usnesení je v příloze č. 1 tohoto dodatku smlouvy.

3. Dodatek smlouvy schválilo zastupitelstvo obce Sibřina dne …….. usnesením č. …….; usnesení je v příloze č. 2 tohoto dodatku smlouvy.

4. Smlouva nabývá platnosti a účinnosti dnem nabytí právní moci rozhodnutí Krajského úřadu Středočeského kraje o schválení tohoto dodatku veřejnoprávní smlouvy; pravomocné rozhodnutí je v příloze č. 3 tohoto dodatku smlouvy.

5. Smluvní strany zveřejní tento dodatek smlouvy bezodkladně po nabytí právní moci rozhodnutí Středočeského kraje na úředních deskách, svých obecních úřadů nejméně po dobu 15 dnů; dodatek smlouvy může být rovněž zveřejněn na webových stránkách smluvních stran.

6. Tato smlouva je vyhotovena ve **3** stejnopisech s platností originálu, z nichž každá ze smluvních stran obdrží jedno vyhotovení a jedno vyhotovení obdrží Krajský úřad Středočeského kraje spolu s žádostí o souhlas s uzavřením této veřejnoprávní smlouvy.

7. Smluvní strany po přečtení této smlouvy prohlašují, že souhlasí s jejím obsahem, což stvrzují svými podpisy.

za město Úvaly: za obec Sibřina

Mgr. Petr Borecký
starosta města Úvaly

Ing. Josef Novák
starosta obce Sibřina

Dodatek č. 1 k veřejnoprávní smlouvě
uzavřené mezi městem Úvaly a obcí Škvorec

Městys Škvorec,
IČO: 00240869
se sídlem Masarykovo nám. 122, 250 83, Škvorec
zastoupen Ing. Antonínem Rubínem, starostou
(dále jen „městys Škvorec“)

a

Město Úvaly, IČO: 00240931

se sídlem Pražská 276, 250 82, Úvaly

zastoupené Petrem Boreckým, starostou,

(dále jen „město Úvaly“)

v souladu s ustanovením § 3a zákona č. 553/1991 Sb., o obecní policii, ve znění pozdějších předpisů, a čl. V. odst. 1 veřejnoprávní smlouvy **uzavřené mezi městem Úvaly a městysem Škvorec**; číslo smlouvy ve věstníku StČ Kraje - 55/VS/2015 uzavírají tento **dodatek č 1 k veřejnoprávní smlouvě:**

I.

Článek III. odst. 4 veřejnoprávní smlouvy se mění takto:

„4. Smluvní strany sjednaly, že od sjednané částky nákladů na kalendářní rok podle odstavce 1 se odečte částka odpovídající 15% z výnosu pokut vybraných pokut na území městysu Škvorec za předchozí kalendářní rok. Město Úvaly provede vyúčtování náhrady nákladů dle tohoto ustanovení ve faktuře splatné poprvé v měsíci lednu 2018 za rok 2017.“

5. Smluvní strany výslovně prohlašují, že souhlasí s odesíláním a přijímáním finančních transakcí vyplývajících z této smlouvy z transparentního účtu města Úvaly a jsou seznámeni, že bankovní ústav může na takovém účtu zveřejnit nejméně tyto informace: - zaúčtovaná částka a měna, datum připsání platby na účet, - popis platby, - název a číslo účtu plátce, - zpráva pro příjemce, - variabilní, - konstantní, - specifický symbol, a i další text byl-li plátcem uveden jakož i text uvedený smluvní stranou k identifikaci platby směrem k veřejnosti.“

II.

1. Ostatní ujednání veřejnoprávní smlouvy zůstávají nezměněna.

2. Dodatek smlouvy schválilo zastupitelstvo města Úvaly dne …….. usnesením č. …….; usnesení je v příloze č. 1 tohoto dodatku smlouvy.

3. Dodatek smlouvy schválilo zastupitelstvo městysu Škvorec dne …….. usnesením č. …….; usnesení je v příloze č. 2 tohoto dodatku smlouvy.

4. Smlouva nabývá platnosti a účinnosti dnem nabytí právní moci rozhodnutí Krajského úřadu Středočeského kraje o schválení tohoto dodatku veřejnoprávní smlouvy; pravomocné rozhodnutí je v příloze č. 3 tohoto dodatku smlouvy.

5. Smluvní strany zveřejní tento dodatek smlouvy bezodkladně po nabytí právní moci rozhodnutí Středočeského kraje na úředních deskách, svých obecních úřadů nejméně po dobu 15

dnů; dodatek smlouvy může být rovněž zveřejněn na webových stránkách smluvních stran.

6. Tato smlouva je vyhotovena ve **3** stejnopisech s platností originálu, z nichž každá ze smluvních stran obdrží jedno vyhotovení a jedno vyhotovení obdrží Krajský úřad Středočeského kraje spolu s žádostí o souhlas s uzavřením této veřejnoprávní smlouvy.

7. Smluvní strany po přečtení této smlouvy prohlašují, že souhlasí s jejím obsahem, což stvrzují svými podpisy.

za město Úvaly:

Mgr. Petr Borecký
starosta města Úvaly

za městys Škvorec

Ing. Antonín Rubín
starosta městysu Škvorec

Zastupitelstvo města Úvaly
Materiál k projednání

Číslo materiálu: **MZ-754-2016**
Zařazen na: 10.11.2016

Věc: Informace Mgr. Dany Polákové - MAP Brandýs nad Labem-Stará Boleslav

MATERIÁL PŘEDKLÁDÁ: Mgr. Dana Poláková, zastupitelka

PODSTATA PROJEDNÁVANÉ VĚCI:

Školská komise se schází pravidelně, během školního roku 2015- 2016 se členové komise postupně seznámili se všemi školskými zařízeními zřizovanými městem Úvaly a soukromou MŠ Sofia. Členové komise tak mají dobrý přehled o aktuální situaci a potřebách jednotlivých školských zařízení. Jednání komise přispívá i k velmi dobré koordinaci aktivit do kalendáře akcí ve městě a slouží i k výměně informací.
Město Úvaly se zapojilo do práce MAP Brandýs nad Labem v oblasti školství. Těchto jednání se za město zúčastňuje Mgr. Dana Poláková.MAP pracuje v 5 základních skupinách - matematická a čtenářská gramotnost, počítačová gramotnost, komunikace, inkluze, pedagogická podpora.
V září byla dokončena a schválena šablona investic školských zařízení v působnosti MAP Brandýs na Labem.
Úvalská školská zařízení přistoupila k naplnění této šablony velmi zodpovědně, byly zařazeny projekty, které nejsou žádným způsobem nadnesené, vycházejí z reálných potřeb.Pokud by byl dodržen příslib, že existuje reálná šance dosáhnout na finanční prostředky, které budou do této šablony zanesené, jednalo by se o zaokrouhlenou částku 750 mil. Kč, která by měla být v horizontu do roku 2023 v našem městě proinvestována. Přehled za školská zařízení na území města Úvaly je v příloze.

DOPAD NA ROZPOČET: Usnesení nemá vliv na rozpočet města

NÁVRH USNESENÍ:

Zastupitelstvo města Úvaly

I. bere na vědomí

informaci Mgr. Dany Polakové o investičních prioritách projektu MAP Brandýs nad Labem - Stará Boleslav

Výsledek hlasování:

PRO PROTI ZDRŽEL SE

PŘÍLOHY:

Příloha č.1 k usnesení Zastupitelstva města Úvaly - investiční priority MAP Brandýs nad Labem-Stará Boleslav

ZPRACOVAL: Jitka Hamouzová, vedoucí odboru správního OSPR

Investiční priority - seznam projektových záměrů pro investiční intervence v SC 2.4 IROP a pro integrované nástroje ITI, IPRÚ a CLLD zpracovaný pro **ORP Brandýs nad Labem – Stará Boleslav**

Identifikace školy, školského zařízení či dalšího subjektu Název: IČO: RED IZO: IZO:	Č.	Název projektu:	Očekávané celkové náklady na projekt v Kč	Očekávaný termín realizace projektu (od – do)	Soulad s cílem MAP*	Typ projektu:					
						s vazbou na klíčové kompetence IROP				Bezbariérovost školy, školského zařízení ****	Rozšiřování kapacit kmenových učeben mateřských nebo základních škol *****
						Cizí jazyk	Přírodní vědy **	Technické a řemeslné obory **	Práce s digitál. technologiemi ***		
Mateřská škola **Bašť**, okres Praha – východ IČO: 75034450 RED IZO: 600051714 IZO: 107516276	1.	Rekonstrukce budovy „Hvězdiček“	1 500 000,-	7-8/2017	5.3	☐	☐	☐	☐	☐	☐
	2.	Mlhoviště – zahrada Hvězdičky, Sluníčka	250 000,-	3/2017	5.5	☐	☐	☐	☐	☐	☐
	3.	Mlhoviště – zahrada Kostičky, Korálky	250 000,-	3/2017	5.5	☐	☐	☐	☐	☐	☐
Základní umělecká škola **Brandýs n.L.-Stará Boleslav**, F.X.Procházky 25, 250 01 Brandýs nad Labem- Stará Boleslav IČO: 43755097 RED IZO: 600052389 IZO: 108004007	4.	Rekonstrukce Vyššího Hrádku pro ZUŠ	37 000 000 bez DPH	2018 - 2020	5.1	☐	☐	☐	☐	☐	☐
Mateřská škola Ekolandia s.r.o., **Brandýs nad Labem-Stará Boleslav** - Brandýs nad Labem, Výletní 1240/36, PSČ 25001 IČO: 24282171 RED IZO: 691004374 IZO: 181037998	5.	Rozšíření kapacity Mateřské školy	20 000 000,-	Rok 2018 - 2020	5.1	☐	☐	☐	☐	☐	☒
Mateřská škola **Brandýs nad Labem - Stará Boleslav**, Dvořákova 1138 IČO: 70821062	6.	Škola otevřena všem	Cca 300 - 350 000,-	2017-2018	5.2	☐	☐	☐	☐	☒	☐

Identifikace školy, školského zařízení či dalšího subjektu Název: IČO: RED IZO: IZO:	Č.	Název projektu:	Očekávané celkové náklady na projekt v Kč	Očekávaný termín realizace projektu (od – do)	Soulad s cílem MAP*	Typ projektu:					
						s vazbou na klíčové kompetence IROP				Bezbariérovost školy, školského zařízení ****	Rozšiřování kapacit kmenových učeben mateřských nebo základních škol *****
						Cizí jazyk	Přírodní vědy **	Technické a řemeslné obory **	Práce s digitál. technologiemi ***		
RED IZO: 600051501 IZO:107515831											
Mateřská škola **Brandýs nad Labem - Stará Boleslav**, Dvořákova 1138 IČO: 70821062 RED IZO: 600051501 IZO:107515831 113800282	7.	Nová MŠ Stará Boleslav	30 000 000,-	2017-2018	5.1	☐	☐	☐	☐	☒	☒
Mateřská škola **Brandýs n. L. - Stará Boleslav**, Pražská 297 IČO: 43753604 RED IZO: 600051421 IZO: 108052885	8.	Půdní vestavba	6 000 000,-	2/18 – 8/18	5.1	☐	☐	☐	☐	☐	☒
Mateřská škola **Brandýs n.L.-Stará Boleslav**, Riegrova 1621 IČO: 43754139 RED IZO: 600051439 IZO: 108052893	9.	Sportovní hřiště		2018	5.4	☐	☐	☐	☐	☐	☐
Základní škola Na Výsluní, **Brandýs nad Labem - Stará Boleslav**, Kostelecká 1750, okres Praha – východ IČO: 75034549 RED IZO: 600051994 IZO: 102638489	10.	Úprava bezbariérovosti ZŠ a vybudování čtyř odborných učeben v ZŠ Na Výsluní	18 000 000,-	1-8/2017	5.2, 5.3	☒	☒	☒	☒	☒	☐
Základní škola a Mateřská škola	11.	Zřízení odborných učeben v objektu	8 500 000,-	2017-2018	5.3	☒	☐	☒	☒	☒	☐

Identifikace školy, školského zařízení či dalšího subjektu Název: IČO: RED IZO: IZO:	Č.	Název projektu:	Očekávané celkové náklady na projekt v Kč	Očekávaný termín realizace projektu (od – do)	Soulad s cílem MAP*	Typ projektu:					
						s vazbou na klíčové kompetence IROP				Bezbariérovost školy, školského zařízení ****	Rozšiřování kapacit kmenových učeben mateřských nebo základních škol *****
						Cizí jazyk	Přírodní vědy **	Technické a řemeslné obory **	Práce s digitál. technologiemi ***		
Brandýs n.L. – St.Boleslav, Palachova 337 IČO: 43750869 RED IZO: 600052001 IZO: 181047969 108003884 108053113 113800061 181079861		školy									
	12.	Víceúčelová sportovní hala pro školní výuku a zájmovou činnost organizací města	30 - 40 000 000,-	2017-2018	5.4	☐	☐	☐	☐	☒	☐
Základní škola Stará Boleslav, **Brandýs nad Labem - Stará Boleslav**, Jungmannova 164, okres Praha – východ IČO: 75033330 RED IZO: 600051986 IZO: 102438366	13.	Vytvoření odborné pracovny Ch-F	2 000 000,-	2017-2018	5.3	☐	☐	☒	☐	☒	☐
	14.	Přístavba ZŠ Jungmanova navýšení kapacity o 6 tříd se zázemím, jídelnou a tělocvičnou	50 000 000,-	2017-2018	5.1	☐	☐	☐	☐	☐	☐
Mateřská škola Brandýský Matýsek **Brandýs nad Labem - Stará Boleslav**, Riegrova 600, okres Praha – východ IČO: 01955195 RED IZO: 691005486 IZO: 181048485	15.	Rozšíření kapacity Mateřské školy Brandýský Matýsek	6 000 000	2017/2018	5.1, 5.2	☐	☐	☐	☐	☒	☒
ZÁKLADNÍ ŠKOLA a MATEŘSKÁ ŠKOLA TIP TOES s.r.o., **Brandýs nad Labem – Stará Boleslav**	16.	Vybudování odborných učeben a školní studovny	3 750 000,-	2017/2018	5.3	☒	☒	☐	☒	☐	☐
	17.	Školní autobus – zvýšená bezpečnost	5 000 000,-	2017/2018	5.3	☐	☐	☐	☐	☐	☐

Identifikace školy, školského zařízení či dalšího subjektu Název: IČO: RED IZO: IZO:	Č.	Název projektu:	Očekávané celkové náklady na projekt v Kč	Očekávaný termín realizace projektu (od – do)	Soulad s cílem MAP*	Typ projektu:					
						s vazbou na klíčové kompetence IROP				Bezbariérovost školy, školského zařízení ****	Rozšiřování kapacit kmenových učeben mateřských nebo základních škol *****
						Cizí jazyk	Přírodní vědy **	Technické a řemeslné obory **	Práce s digitál. technologiemi ***		
IČO: 24256510 RED IZO: 691004854 IZO: 181060647 181043939		dětí a žáků - podpora dopravní situace města									
	18.	Science center v MŠ Tip Toes	550 000,-	2017/2018	5.3	☒	☐	☒	☐	☐	☐
	19.	Víceúčelová zahrada mateřské školy	850 000,-	2017/2018	5.5	☐	☒	☒	☐	☐	☐
Mateřská škola **Čelákovice**, Přístavní 333, příspěvková organizace IČO: 70992495 RED IZO: 600051919 IZO: 107516390 113800304	20.	Mateřská škola Sluníčko	22 217 504,54,-	07/2016 – 08/2017	5.1, 5.2	☐	☐	☐	☐	☒	☒
Základní škola **Čelákovice**, J. A. Komenského 414, příspěvková organizace IČO: 00876275 RED IZO: 600052010 IZO: 108003892	21.	Přestavba školní jídelny	4 000 000,-	Do roku 2023	5.1	☐	☐	☐	☐	☐	☐
	22.	Areál školního hřiště při ZŠ Komenského	Předpoklad 10 000 000,-	Do roku 2023	5.4	☐	☐	☐	☐	☐	☐
Základní škola **Čelákovice**, Kostelní 457, příspěvková organizace IČO: 43752047 RED IZO: 600052141 IZO: 108003906 108053121 113800053	23.	Dostavba Základní školy v Kostelní ulici v Čelákovicích	115 000 000,-	6/2017 – 10/2018	5.1, 5.2	☐	☐	☐	☐	☒	☒
	24.	Rekonstrukce a inovace síťové (internetové) infrastruktury ZŠ Čelákovice, Kostelní 457, p. o.	1 500 000,-	2016-2020	5.3	☐	☐	☐	☒	☐	☐
	25.	Rekonstrukce a inovace jazykové	650 000,-	2016-2020	5.3	☒	☐	☐	☐	☐	☐

Identifikace školy, školského zařízení či dalšího subjektu Název: IČO: RED IZO: IZO:	Č.	Název projektu:	Očekávané celkové náklady na projekt v Kč	Očekávaný termín realizace projektu (od – do)	Soulad s cílem MAP*	Typ projektu:					
						s vazbou na klíčové kompetence IROP				Bezbariérovost školy, školského zařízení ****	Rozšiřování kapacit kmenových učeben mateřských nebo základních škol *****
						Cizí jazyk	Přírodní vědy **	Technické a řemeslné obory **	Práce s digitál. technologiemi ***		
		učebny ZŠ Čelákovice, Kostelní 457, p. o.									
	26.	Rekonstrukce a inovace přírodovědné učebny ZŠ Čelákovice, Kostelní 457, p. o.	750 000-	2016-2020	5.3	☐	☒	☐	☐	☐	☐
	27.	Rekonstrukce a inovace hudební učebny pro I. stupeň ZŠ Čelákovice, Kostelní 457, p. o.	350 000,-	2016-2020	5.3	☐	☐	☐	☐	☐	☐
	28.	Rekonstrukce hlavního vstupu a vybudování bezbariérového přístupu do prostor základní školy.	1 750 000,-	2016-2020	5.2	☐	☐	☐	☐	☒	☐
	29.	Inovace kmenových učeben základní školy.	4 200 000,-	2016-2020	5.3	☐	☐	☐	☐	☐	☐
	30.	Zřízení mobilních učeben ZŠ Čelákovice, Kostelní 457, p. o.	1 600 000,-	2016-2020	5.3	☒	☒	☒	☒	☐	☐
Základní škola a Mateřská škola **Dřísy** Dřísy 89, 277 14 Dřísy IČO: 65601939 RED IZO: 600047547 IZO: 107513897 102274720	31.	Půdní vestavba ZŠ a MŠ Dřísy	3 589 678,-	7- 12/2016	5.3	☐	☒	☐	☐	☐	☐
	32.	Obec Dřísy - přístavba zázemí pro mateřskou a základní školu	2 300 000,-	3-12/2017 (pouze při získání dotace)	5.1, 5.2	☐	☐	☐	☐	☒	☒
	33.	ZŠ a MŠ Dřísy - výstavba nové	5 000 000,-	ve výhledu obce	5.4	☐	☐	☐	☐	☐	☐

Identifikace školy, školského zařízení či dalšího subjektu Název: IČO: RED IZO: IZO:	Č.	Název projektu:	Očekávané celkové náklady na projekt v Kč	Očekávaný termín realizace projektu (od – do)	Soulad s cílem MAP*	Typ projektu:					
						s vazbou na klíčové kompetence IROP				Bezbariérovost školy, školského zařízení ****	Rozšiřování kapacit kmenových učeben mateřských nebo základních škol *****
						Cizí jazyk	Přírodní vědy **	Technické a řemeslné obory **	Práce s digitál. technologiemi ***		
		tělocvičny									
	34.	ZŠ a MŠ Dřísy - rekonstrukce a úpravy školního hřiště	1 000 000,-	ve výhledu obce	5.4	☐	☐	☐	☐	☐	☐
	35.	Obec Dřísy - vytvoření vhodného zázemí a úpravy okolí víceúčelového hřiště Dolík	1 000 000,-	ve výhledu obce	5.4, 5.5	☒	☐	☐	☐	☐	☐
	36.	Vybudování malé vodní plochy na školní zahradě + osázení zelení	100 000,-	9/2016 v případě získání dotace	5.5	☐	☐	☐	☐	☐	☐
	37.	Vybudování nového oplocení a úpravy terénu kolem budovy ZŠ a MŠ	500 000,-	2017	5.5	☐	☐	☐	☐	☐	☐
	38.	Rekonstrukce toalet, umýváren a jejich odvětrání	500 000,-	2017-2018	5.3	☐	☐	☐	☐	☐	☐
	39.	Modernizace vnitřního vybavení ZŠ a MŠ	1 000 000,-	2017-2020	5.3	☐	☐	☐	☐	☐	☐
	40.	Zvýšení kvality a dostupnosti vzdělávání v souladu s požadavky současných trendů v ZŠ Dřísy	2 500 000,-	2-12/2017	5.3, 5.2	☒	☒	☒	☒	☒	☐
	41.	Rekonstrukce rozvodů vody, odpadů,	3 000 000,-	do roku 2020	5.3	☐	☐	☐	☐	☐	☐

Identifikace školy, školského zařízení či dalšího subjektu Název: IČO: RED IZO: IZO:	Č.	Název projektu:	Očekávané celkové náklady na projekt v Kč	Očekávaný termín realizace projektu (od – do)	Soulad s cílem MAP*	Typ projektu:					
						s vazbou na klíčové kompetence IROP				Bezbariérovost školy, školského zařízení ****	Rozšiřování kapacit kmenových učeben mateřských nebo základních škol *****
						Cizí jazyk	Přírodní vědy **	Technické a řemeslné obory **	Práce s digitál. technologiemi ***		
		elektroinstalace včetně osvětlení v budově ZŠ a MŠ									
Základní škola a mateřská škola **Hovorčovice**, příspěvková organizace IČO: 70999431 RED IZO: 600051561 IZO: 107515954 181066807	42.	Zahrada pro všechny smysly	527 664,-	07-08/2016	5.5	☐	☒	☒	☐	☐	☐
	43.	Vybavení nových učeben v nové budově ZŠ	2 500 000,-	03-06/2017	5.3, 5.1	☐	☐	☐	☒	☐	☒
	44.	Posílení praktických, jazykových a IT dovedností u dětí školního věku	1 550 000,-	7/2017	5.3	☒	☐	☒	☒	☐	☐
	45.	Jíme zdravě (vybavení kuchyně – vývařovny pro ZŠ a MŠ) – 1. etapa	3 500 000,-	05-08/2017	5.1	☐	☐	☐	☐	☐	☐
	46.	Se sportem udržíme své zdraví	1 450 000,-	05-10/2017	5.4	☐	☐	☐	☐	☒	☐
	47.	Společně pro bezpečí našich dětí	400 000,-	02-08/2017	5.3	☐	☐	☐	☐	☐	☐
	48.	Čtením k porozumění	200 000,-	10-12/2017	5.3	☐	☐	☐	☐	☐	☐
	49.	Posílení komunitního života v obci	400 000,-	04-07/2017	5.3	☐	☐	☐	☐	☐	☐
	50.	Rekonstrukce elektroinstalace staré budovy MŠ	300 000,-	06-09/2019	5.3	☐	☐	☐	☐	☐	☐
	51.	Renovace umýváren a WC v MŠ	300 000,-	06-09/2019	5.3	☐	☐	☐	☐	☐	☐
	52.	Zvyšování polytechnických kompetencí žáků – odborné učebny a pracovní dílny	650 000,-	01-09/2020	5.3	☐	☒	☒	☐	☐	☐

Identifikace školy, školského zařízení či dalšího subjektu Název: IČO: RED IZO: IZO:	Č.	Název projektu:	Očekávané celkové náklady na projekt v Kč	Očekávaný termín realizace projektu (od – do)	Soulad s cílem MAP*	Typ projektu:					
						s vazbou na klíčové kompetence IROP				Bezbariérovost školy, školského zařízení ****	Rozšiřování kapacit kmenových učeben mateřských nebo základních škol *****
						Cizí jazyk	Přírodní vědy **	Technické a řemeslné obory **	Práce s digitál. technologiemi ***		
	53.	Jíme zdravě (vybavení kuchyně – vývařovny pro ZŠ a MŠ) – 2. etapa	1 500 000,-	01-09/2020	5.3	☐	☐	☐	☐	☐	☐
	54.	Žijeme v multikulturním světě – mezinárodní výměny pedagogů	500 000,-	01-09/2020	3.3	☐	☐	☐	☐	☐	☐
	55.	Zasaď strom, zapustíš kořeny – obnova zeleně	500 000,-	04-11/2020	5.5	☐	☐	☐	☐	☐	☐
Základní škola a mateřská škola **Husinec - Řež**, okres Praha – východ IČO: 70991073 RED IZO: 600052117 IZO: 107516098 102438030	56.	Zobytnění půdy obecního úřadu pro zájmové, neformální a celoživotní vzdělávání	10 000 000 - 15 000 000,-	01/2017 -01/2019	5.1	☒	☒	☒	☒	☐	☐
	57.	Výstavba mateřské školy Husinec	10 000 000 - 15 000 000,-	01/2017 – 01/2019	5.1	☐	☐	☐	☐	☐	☒
	58.	Výstavba tělocvičny Husinec	10 000 000 - 15 000 000,-	01/2017 – 01/2019	5.4	☐	☐	☐	☐	☐	☐
Základní škola **Jirny**, okres Praha – východ IČO: 75031825 RED IZO: 600052036 IZO: 102438056	59.	Novostavba areálu ZŠ vč.parkovací plochy a přípojek	240 000 000,-	3/2017 - 5/2018	5.1, 5.2	☐	☐	☐	☐	☒	☒
Mateřská škola **Káraný** IČO: 72546875 RED IZO: 691004366 IZO: 181037971	60.	Rozšíření, přístavba MŠ Káraný	11 750 000,-	2018-2019	5.1, 5.2	☐	☐	☐	☐	☒	☒
	61.	Nový elektrický kotel	100 000,-	2019	5.3	☐	☐	☐	☐	☐	☐
	62.	Výměna spotřebičů	50 000,-	2020	5.3	☐	☐	☐	☐	☐	☐
Mateřská škola Liška	63.	Dovybavení zahrady	400 000,-	01/2017	5.5	☐	☐	☐	☐	☐	☐

Identifikace školy, školského zařízení či dalšího subjektu Název: IČO: RED IZO: IZO:	Č.	Název projektu:	Očekávané celkové náklady na projekt v Kč	Očekávaný termín realizace projektu (od – do)	Soulad s cílem MAP*	Typ projektu:					
						s vazbou na klíčové kompetence IROP				Bezbariérovost školy, školského zařízení ****	Rozšiřování kapacit kmenových učeben mateřských nebo základních škol *****
						Cizí jazyk	Přírodní vědy **	Technické a řemeslné obory **	Práce s digitál. technologiemi ***		
Bystrouška, s.r.o., **Klecany** IČO: 01448285 RED IZO: 691008230 IZO: 181070057	64.	Výstavba kryté tělocvičny	1 000 000,-	09/2017	5.4	☐	☐	☐	☐	☐	☐
	65.	Rozšíření kapacity – přístavba	1 200 000,-	04/2017	5.1	☐	☐	☐	☐	☐	☒
Základní škola a Mateřská škola **Klecany**, okres Praha – východ IČO: 75033852 RED IZO: 600052249 IZO: 107515903 102438439 108053164 113800011 181043114	66.	Rozšíření kapacity Základní a Mateřské školy v Klecanech	70 000 000 - 100 000 000,-	2017-2018	5.1	☒	☒	☐	☐	☒	☒
	67.	MŠ Klecany – rozšíření kapacity	12 000 000 - 14 000 000.-	03-12/2017	5.1	☐	☐	☐	☐	☐	☒
Základní škola a mateřská škola **Kostelní Hlavno,** okres Praha-východ IČO: 75002264 RED IZO: 600048985 IZO: 107514508 102326533	68.	Modernizace vnitřního vybavení školy, výměna zastaralé počítačové sítě a nová školní třída pro odborné předměty	3 100 000,-	05/2017- 12/2017	5.3	☒	☒	☒	☒	☒	☐
Mateřská škola **Květnice** (zřizovatel obec Květnice) IČO: - RED IZO: - IZO: -	69.	Výstavba nové MŠ Květnice	25 000 000,-	10/2016-8/2017	5.1, 5.2, 5.3	☒	☒	☒	☒	☒	☒

Identifikace školy, školského zařízení či dalšího subjektu Název: IČO: RED IZO: IZO:	Č.	Název projektu:	Očekávané celkové náklady na projekt v Kč	Očekávaný termín realizace projektu (od – do)	Soulad s cílem MAP*	Typ projektu:					
						s vazbou na klíčové kompetence IROP				Bezbariérovost školy, školského zařízení ****	Rozšiřování kapacit kmenových učeben mateřských nebo základních škol *****
						Cizí jazyk	Přírodní vědy **	Technické a řemeslné obory **	Práce s digitál. technologiemi ***		
Základní škola a Mateřská škola **Lázně Toušeň** IČO: 71001506 RED IZO: 600052214 IZO: 107516195 102438200	70.	Rekonstrukce elektroinstalace ZŠ	600 000,-	2016-2020	5.3	☐	☐	☐	☒	☐	☐
	71.	Rekonstrukce toalet a sprch	250 000,-.	2016-2020	5.3	☐	☐	☐	☐	☐	☐
	72.	Vybudování přírodovědné učebny	400 000,-	2016-2020	5.3	☐	☒	☐	☐	☐	☐
	73.	Vybudování venkovního ateliéru	250 000,-	2016-2020	5.5	☒	☒	☒	☒	☐	☐
	74.	Rekonstrukce podkroví budovy ZŠ na odborné učebny matematicko fyzikální, jazykové, IT vč. řešení bezbariérovosti školy	6 000 000 - 10 000 000,-	2016-2020	5.3, 5.2	☒	☒	☒	☒	☒	☐
	75.	Modernizace vybavení učeben ZŠ v Lázních Toušeni	1 100 000,-	2016-2020	5.3	☒	☒	☒	☒	☐	☐
Mateřská škola **Líbeznice**, okres Praha – východ IČO: 75030438 RED IZO: 600051536 IZO: 107515920	76.	Rozšíření kapacity	1 750 000,-	09/2017	5.1	☐	☐	☐	☐	☐	☒
	77.	Modernizace zahrady u pavilonu Bezinka	500 000,-	9/2017-9/2020	5.5	☐	☐	☐	☐	☐	☐
	78.	Snížení tepelných zisků budovy Bezinka	400 000,-	9/2017-9/2020	5.3	☐	☐	☐	☐	☐	☐
	79.	Vybudování nového oplocení zahrady pavilonu Jeřabinka	350 000,-	9/2017-9/2020	5.5	☐	☐	☐	☐	☐	☐
Základní škola a Základní umělecká škola **Líbeznice,** příspěvková	80.	Modernizace učeben	8 700 000,-	2018-2020	5.3	☒	☒	☒	☒	☐	☐
	81.	Učebna grafického designu	500 000,-	2017	5.3	☐	☐	☒	☐	☐	☐

Identifikace školy, školského zařízení či dalšího subjektu Název: IČO: RED IZO: IZO:	Č.	Název projektu:	Očekávané celkové náklady na projekt v Kč	Očekávaný termín realizace projektu (od – do)	Soulad s cílem MAP*	Typ projektu:					
						s vazbou na klíčové kompetence IROP				Bezbariérovost školy, školského zařízení ****	Rozšiřování kapacit kmenových učeben mateřských nebo základních škol *****
						Cizí jazyk	Přírodní vědy **	Technické a řemeslné obory **	Práce s digitál. technologiemi ***		
organizace IČO: 00875911 RED IZO: 600052371 IZO: 108003922											
Mateřská škola **Máslovice** IČO: 71004661 RED IZO: 600051544 IZO: 107515938	82.	Zateplení MŠ	530 000,-	1-12/2018	5.3	☐	☐	☐	☐	☐	☐
	83.	Bezpečná MŠ	366 630,-	01-3/2019	5.3	☐	☐	☐	☐	☒	☐
Mateřská škola **Měšice**, okres Praha východ IČO: 75033399 RED IZO: 600051552 IZO: 107515946	84.	Výstavba nové MŠ	4 000 000,-	6-12/2018	5.1, 5.2	☐	☐	☐	☐	☒	☒
	85.	Rekonstrukce hasičského objektu na novou MŠ	35 000 000,-	6-12/2018	5.1, 5.2	☐	☐	☐	☐	☒	☒
	86.	Rekonstrukce bývalé Sokolovny na novou budovu MŠ a ZŠ	80 000 000,-	6-12/2018	5.1, 5.2	☐	☐	☐	☐	☒	☒
	87.	Výměna oken, zateplení budovy MŠ	1 6000 000,-	6-12/2018	5.3	☐	☐	☐	☐	☐	☐
	88.	Rekonstrukce školní zahrady	200 000,-	06-12/2017	5.5	☐	☐	☐	☐	☐	☐
Mateřská škola **Mratín**, okres Praha – východ IČO: 71008306 RED IZO: 600051587 IZO: 107515989	89.	Podpora infrastruktury pro předškolní vzdělávání	9 000 000,-	5/2018 – 5/2019	5.1	☐	☐	☐	☐	☐	☒
Mateřská škola **Mochov**, okres Praha – východ IČO: 75031191 RED IZO: 600051731 IZO: 107516420	90.	Oprava fasády budovy a dřevěných podhledů	500 000,-	2017-2018	5.3	☐	☐	☐	☐	☒	☐

Identifikace školy, školského zařízení či dalšího subjektu Název: IČO: RED IZO: IZO:	Č.	Název projektu:	Očekávané celkové náklady na projekt v Kč	Očekávaný termín realizace projektu (od – do)	Soulad s cílem MAP*	Typ projektu:					
						s vazbou na klíčové kompetence IROP				Bezbariérovost školy, školského zařízení ****	Rozšiřování kapacit kmenových učeben mateřských nebo základních škol *****
						Cizí jazyk	Přírodní vědy **	Technické a řemeslné obory **	Práce s digitál. technologiemi ***		
Základní škola **Mochov**, okres Praha – východ IČO: 75031205 RED IZO: 600052052 IZO: 102438099	91.	Rekonstrukce budovy ZŠ Mochov	20 000 000,-	2017-2018	5.2	☐	☐	☐	☐	☒	☐
Základní škola a mateřská škola **Nehvizdy** IČO: 75030365 RED IZO: 600052109 IZO: 150013132 102438102	92.	Vybavení odborných učeben a zajištění bezbariérovosti ZŠ a MŠ	1 185 800.-	31.08.2016/31.08.2017/31.08.2018_ dle finančních možností	5.3	☐	☒	☒	☒	☒	☐
	93.	Boxy pro ukládání kol a koloběžek	290 400,-	31.08.2016/31.08.2017/31.08.2018_ dle finančních možností	5.5	☐	☐	☐	☐	☐	☐
	94.	Boxy na odpadové kontejnery	193 600,-	31.08.2016/31.08.2017/31.08.2018_ dle finančních možností	5.5	☐	☐	☐	☐	☐	☐
	95.	Kamerový systém v mateřské škole	217 800,-	31.08.2016/31.08.2017/31.08.2018_ dle finančních možností	5.3	☐	☐	☐	☐	☐	☐
	96.	Evidenční elektronický docházkový a objednávkový systém pro školní jídelnu	744 150,-	31.08.2016/31.08.2017/31.08.2018_ dle finančních možností	5.3	☐	☐	☐	☐	☐	☐
	97.	Hranolkoviště – výukový systém	96 800,-	31.08.2016/31.08.2017/31.08.2018_ dle finančních možností	5.3	☐	☐	☐	☐	☐	☐
Mateřská škola **Odolena Voda**, okres Praha – východ IČO: 75031272 RED IZO: 600051978 IZO: 113800746 113800754	98.	Nová fasáda, zateplení a rekonstrukce střechy MŠ Lidická 224, Odolena Voda	750 000,-	2017-2018	5.3	☐	☐	☐	☐	☐	☐
	99.	Rekonstrukce betonové	400 000,-	5-9/2017 – 5-9/2018	5.5	☐	☐	☐	☐	☐	☐

Identifikace školy, školského zařízení či dalšího subjektu Název: IČO: RED IZO: IZO:	Č.	Název projektu:	Očekávané celkové náklady na projekt v Kč	Očekávaný termín realizace projektu (od – do)	Soulad s cílem MAP*	Typ projektu:					
						s vazbou na klíčové kompetence IROP				Bezbariérovost školy, školského zařízení ****	Rozšiřování kapacit kmenových učeben mateřských nebo základních škol *****
						Cizí jazyk	Přírodní vědy **	Technické a řemeslné obory **	Práce s digitál. technologiemi ***		
181007185		podezdívky oplocení – MŠ Komenského 307, Odolena Voda									
	100.	Rekonstrukce elektrických rozvodů MŠ Komenského 307, Odolena Voda II. Budova - přízemí	150 000,-	7 -8/2017	5.3	☐	☐	☐	☐	☐	☐
	101.	Rekonstrukce střechy MŠ U kostela 109, Odolena Voda	700 000,-	7-8/2017	5.3	☐	☐	☐	☐	☐	☐
	102.	Rekonstrukce elektrických rozvodů MŠ Komenského 307, Odolena Voda	200 000,-	2018	5.3	☐	☐	☐	☐	☐	☐
	103.	Revitalizace zeleně – všechny objekty MŠ Komenského 307, Lidická 224, Školní 200, U Kostela 109	700 000,-	2017-2020	5.5	☐	☐	☐	☐	☐	☐
	104.	Výměna ležatých rozvodů, kanalizace, vodovodních rozvodů MŠ Komenského 307	700 000,-	7,8,9/2020-2021	5.3	☐	☐	☐	☐	☐	☐
	105.	Venkovní nákladní výtah – MŠ U Kostela 109	690 000,-	2017	5.3	☐	☐	☐	☐	☐	☐
	106.	Vytvoření zahrady na pozemku města pro družinu Základní školy, Školní 200	390 000,-	2017	5.5	☐	☐	☐	☐	☐	☐

Identifikace školy, školského zařízení či dalšího subjektu Název: IČO: RED IZO: IZO:	Č.	Název projektu:	Očekávané celkové náklady na projekt v Kč	Očekávaný termín realizace projektu (od – do)	Soulad s cílem MAP*	Typ projektu:					
						s vazbou na klíčové kompetence IROP				Bezbariérovost školy, školského zařízení ****	Rozšiřování kapacit kmenových učeben mateřských nebo základních škol *****
						Cizí jazyk	Přírodní vědy **	Technické a řemeslné obory **	Práce s digitál. technologiemi ***		
	107.	Oprava stavebního přístřešku mezi budovami MŠ Komenského 307	150 000,-	2017-2018	5.3	☐	☐	☐	☐	☐	☐
Základní škola Vítězslava Hálka **Odolena Voda** IČO: 75031281 RED IZO: 600052273 IZO: 102438480	108.	Technologické navýšení kapacity – gastrologie ZŠ	1 200 000,-	07/2016 -08/2016	5.1	☐	☐	☐	☐	☐	☐
	109.	Modernizace mycího centra černého nádobí a úprava varny v ZŠ	500 000,-	07/2017 -08/2017	5.3	☐	☐	☐	☐	☐	☐
	110.	Rozšíření podlahové plochy gastroprovozu	700 000,-	06-08/2018	5.3	☐	☐	☐	☐	☐	☐
	111.	Generální rekonstrukce rozvodu VZT v gastroprovozu	1 000 000,-	07-08/2019	5.3	☐	☐	☐	☐	☐	☐
	112.	Konverze bývalé kotelny na tělocvičnu	1 000 000,-	07-10/2016	5.4	☐	☐	☐	☐	☐	☐
	113.	Optimalizace páteřního rozvodu vody v suterénu ZŠ	450 000,-	07-08/2017	5.3	☐	☐	☐	☐	☐	☐
	114.	Adaptace bývalé kuchyňky na jazykovou laboratoř	600 000,-	08/2016 – 06/2017	5.3	☒	☐	☐	☐	☐	☐
	115.	Bezbariérový přístup k učebnám ZŠ	710 000,-	08/2016 – 06/2017	5.2	☐	☐	☐	☐	☒	☐
	116.	Pavilon odborných učeben – přístavba ZŠ	15 000 000,-	02-08/2018	5.3, 5.2	☐	☒	☐	☒	☒	☐
Základní škola a Mateřská škola **Panenské Břežany**,	117.	Projekt půdní vestavby objektu ZŠ a MŠ	388 800,-	07-12/2016	5.3	☐	☐	☐	☐	☐	☐

Identifikace školy, školského zařízení či dalšího subjektu Název: IČO: RED IZO: IZO:	Č.	Název projektu:	Očekávané celkové náklady na projekt v Kč	Očekávaný termín realizace projektu (od – do)	Soulad s cílem MAP*	Typ projektu:					
						s vazbou na klíčové kompetence IROP				Bezbariérovost školy, školského zařízení ****	Rozšiřování kapacit kmenových učeben mateřských nebo základních škol *****
						Cizí jazyk	Přírodní vědy **	Technické a řemeslné obory **	Práce s digitál. technologiemi ***		
okres Praha – východ IČO: 70996059 RED IZO: 600052320 IZO: 107516446 108003612	118.	Půdní vestavba	6 050 000,-	6-9/2017	5.3	☒	☒	☒	☒	☐	☐
	119.	Vybavení půdní vestavby	200 000,-	9-10/2017	5.3	☒	☒	☒	☒	☐	☐
	120.	Detašované pracoviště ZŠ a MŠ	8 470 000,-	01-06/2018	5.3, 5.2	☒	☐	☐	☐	☐	☒
	121.	Dovybavení školní zahrady hracími prvky	1 500 000,-	07/2017 – 08/2017	5.5	☐	☐	☐	☐	☐	☐
Mateřská škola **Přezletice** IČO: 72545470 RED IZO: 691003289 IZO: 181030314	122.	Úprava zahrady MŠ	700 000,-	07/2017-08/2017	5.5	☐	☐	☐	☐	☐	☐
Svazková škola **Přezletice, Podolanka, Jenštejn** (zřizovatel svazek obcí) IČ: - RED IZO: - IZO: -	123.	Výstavba nové základní svazkové školy	180 000 000,-	2016/2017 - výstavba I etapy a stravovací multifunkční budovy 2018-2020- výstavba II etapy	5.1, 5.2, 5.3	☒	☒	☒	☒	☒	☒
Základní škola a mateřská škola **Radonice** (zřizovatel obec Radonice) IČ: - RED IZO: - IZO: -	124.	Výstavba základní školy v obci Radonice	40 000 000,-	04/2017-08/2018	5.1, 5.2, 5.3	☒	☒	☒	☒	☒	☒
Mateřská škola **Sedlec** (zřizovatel obec Sedlec) IČ: RED IZO: - IZO: -	125.	MŠ Sedlec	14 000 000,-	2017-2019	5.1, 5.2	☐	☐	☐	☐	☒	☒

Identifikace školy, školského zařízení či dalšího subjektu Název: IČO: RED IZO: IZO:	Č.	Název projektu:	Očekávané celkové náklady na projekt v Kč	Očekávaný termín realizace projektu (od – do)	Soulad s cílem MAP*	Typ projektu:					
						s vazbou na klíčové kompetence IROP				Bezbariérovost školy, školského zařízení ****	Rozšiřování kapacit kmenových učeben mateřských nebo základních škol *****
						Cizí jazyk	Přírodní vědy **	Technické a řemeslné obory **	Práce s digitál. technologiemi ***		
Mateřská škola **Sibřina**, okres Praha – východ IČO: 71007334 RED IZO: 600051641 IZO: 107516152	126.	Rozšíření MŠ Sibřina pro Sibřinu a okolí za účelem zajištění péče o děti od 2 let	18 000 000 - 20 000 000,-	2018-2020	5.1, 5.2	☐	☐	☐	☐	☒	☒
	127.	Dopravní a sportovní hřiště	300 000,-	7-8/2017	5.5	☐	☐	☐	☐	☐	☐
	128.	Altán-školní zahrada	200 000-500 000,-	7-8/2017	5.5	☐	☒	☐	☐	☐	☐
	129.	Dílna s vybavením-školní zahrada	300 000,-	7-8/2017	5.5	☐	☒	☒	☐	☐	☐
	130.	Propojení prostor MŠ se škol. zahradou	450 000,-	7-8/2018	5.3	☐	☐	☐	☐	☐	☐
	131.	Samostatný vstup do prostor 3.NP	800 000,-	7-8/2018	5.3	☐	☒	☐	☐	☐	☐
Mateřská škola **Svémyslice** IČO: 72564750 RED IZO: 691004480 IZO: 181039141	132.	Technické vybavení MŠ	200 000,-	2016 -2017	5.3	☐	☐	☐	☐	☐	☐
	133.	Vybavení kuchyně	35 000,-	2017	5.3	☐	☐	☐	☐	☐	☐
Mateřská škola **Šestajovice**, okres Praha-východ IČO: 72073438 RED IZO: 691001928 IZO: 181020530	134.	Zvýšení kapacity předškolního zařízení v obci Šestajovice	36 079 000,-	5/2017	5.1, 5.2, 5.3	☐	☒	☒	☒	☒	☒
Mateřská škola **Škvorec**, okres Praha – východ IČO: 70996776 RED IZO: 600051480 IZO: 107516161	135.	Zvýšení kapacity stávající MŠ	3 000 000,-	2018-2020	5.1, 5.2, 5.3	☐	☒	☒	☐	☒	☒
Základní škola	136.	Malé víceúčelové	700 000,-	2018	5.4	☐	☐	☐	☐	☐	☐

Identifikace školy, školského zařízení či dalšího subjektu Název: IČO: RED IZO: IZO:	Č.	Název projektu:	Očekávané celkové náklady na projekt v Kč	Očekávaný termín realizace projektu (od – do)	Soulad s cílem MAP*	Typ projektu:					
						s vazbou na klíčové kompetence IROP				Bezbariérovost školy, školského zařízení ****	Rozšiřování kapacit kmenových učeben mateřských nebo základních škol *****
						Cizí jazyk	Přírodní vědy **	Technické a řemeslné obory **	Práce s digitál. technologiemi ***		
Škvorec, okres Praha – východ IČO: 70996768 RED IZO: 600052231 IZO: 102438331		hřiště - Třebohostice									
	137.	Víceúčelové sportovní hřiště – Škvorec	1 000 000,-	2018-2020	5.4	☐	☐	☐	☐	☐	☐
Základní škola Purkrabka **Škvorec** IČO: 01315528 RED IZO: 691004871 IZO: 181043955	138.	Výstavba venkovní učebny	150 000,-	7/17-8/2018	5.5	☐	☒	☐	☐	☐	☒
	139.	Výstavba toalet na školní zahradě	300 000,-	7/17-8/2018	5.3	☐	☐	☐	☐	☐	☐
	140.	Rekonstrukce – 6.etapa	2 500 000,-.	9/18-8/2020	5.3, 5.2, 5.1	☒	☒	☒	☒	☒	☒
Mateřská škola **Úvaly**, Kollárova 1260, okr. Praha – východ IČO: 70994412 RED IZO: 600051765 IZO: 107516543	141.	Zateplení objektu MŠ Kollárova, Úvaly	17 000 000,-	7-8/2017	5.3	☐	☐	☐	☐	☐	☐
	142.	Tělocvična MŠ Kollárova, Úvaly	20 000 000,-	2020	5.4	☐	☐	☐	☐	☐	☐
	143.	Oprava teras v objektu MŠ Kollárova, Úvaly	4 500 000,-	2018	5.3	☐	☐	☐	☐	☐	☐
	144.	Rozšíření kapacity MŠ Cukrovar, Úvaly	23 000 000,-	2019-2020	5.1, 5.2	☐	☐	☐	☐	☒	☒
	145.	Modernizace a dovybavení školních zahrad při Mateřské škole Úvaly	2 000 000,-	7-8/2017	5.5	☐	☐	☐	☐	☐	☐
	146.	Vybudování nového oplocení a úprava stávajících venkovních povrchů v areálu MŠ Úvaly – budova Kollárova 1260	3 000 000,-	7-8/2019	5.5	☐	☐	☐	☐	☐	☐
	147.	Modernizace kuchyní pro výdej	500 000,-	7-8/2019	5.3	☐	☐	☐	☐	☐	☐

Identifikace školy, školského zařízení či dalšího subjektu Název: IČO: RED IZO: IZO:	Č.	Název projektu:	Očekávané celkové náklady na projekt v Kč	Očekávaný termín realizace projektu (od – do)	Soulad s cílem MAP*	Typ projektu:					
						s vazbou na klíčové kompetence IROP				Bezbariérovost školy, školského zařízení ****	Rozšiřování kapacit kmenových učeben mateřských nebo základních škol *****
						Cizí jazyk	Přírodní vědy **	Technické a řemeslné obory **	Práce s digitál. technologiemi ***		
		jídel v MŠ Úvaly – budova Kollárova 1260									
	148.	Zabezpečení areálu MŠ Úvaly	800 000,-	2019	5.3	☐	☐	☐	☐	☐	☐
	149.	Rekonstrukce interiérů MŠ Kollárova, Úvaly	18 000 000,-	2020	5.3	☐	☐	☐	☐	☐	☐
	150.	Výukové a IT vybavení do MŠ Úvaly	600 000,-	2019	5.3	☐	☐	☐	☒	☐	☐
Mateřská škola Sofia School s.r.o.**Úvaly** IČO: 60491418 RED IZO: 691007055 IZO: 181060361	151.	Výstavba bilingvní Základní školy Sofia School, s.r.o.	90 000 000,-	9/2017 - 6/2018, 6/2020-6/2021	5.1, 5.2, 5.3	☒	☒	☒	☒	☒	☒
	152.	Infrastruktura, vybavení pro rozvoj a bezpečí žáků ZŠ Sofia School s.r.o.	2 000 000,-	5-7/2017	5.3	☐	☐	☐	☒	☐	☐
	153.	Vybavení bilingvní Základní školy Sofia School s.r.o. školním nábytkem	3 000 000,-	6-8/2017 6-8/2020	5.3	☐	☐	☐	☐	☐	☐
	154.	Vybavení Základní školy Sofia School s.r.o. zahradními prvky (průlezky atd.) a sportoviště	2 000 000,-	6-8/2017 6-8/2020	5.3	☐	☐	☐	☐	☐	☐
	155.	Vybavení Mateřské školy Sofia School s.r.o. IT technikou – počítače, interaktivní tabule, tablety	500 000,-	6-8/2017 6-8/2020	5.5	☐	☐	☐	☒	☐	☐
	156.	Zajištění zabezpečení budov Mateřské školy	200 000,-	6-8/2017 6-8/2020	5.3	☐	☐	☐	☐	☐	☐

Identifikace školy, školského zařízení či dalšího subjektu Název: IČO: RED IZO: IZO:	Č.	Název projektu:	Očekávané celkové náklady na projekt v Kč	Očekávaný termín realizace projektu (od – do)	Soulad s cílem MAP*	Typ projektu:					
						s vazbou na klíčové kompetence IROP				Bezbariérovost školy, školského zařízení ****	Rozšiřování kapacit kmenových učeben mateřských nebo základních škol *****
						Cizí jazyk	Přírodní vědy **	Technické a řemeslné obory **	Práce s digitál. technologiemi ***		
		Sofia School s.r.o – dle projektu – Zabezpečení škol									
	157.	Vybavení Mateřské školy Sofia School s.r.o. zahradními prvky (průlezky atd.) a sportovišti	1 000 000,-	6-8/2017 6-8/2020	5.5	☐	☐	☐	☐	☐	☐
	158.	Výstavba Mateřské školy Sofia School, s.r.o.	60 000 000,-	9/2017 - 6/2018	5.1	☐	☐	☐	☐	☐	☒
Základní škola **Úvaly**, okres Praha – východ IČO: 00874817 RED IZO: 600052362 IZO: 108003949	159.	Prostorové rozšíření školní jídelny (kuchyň, jídelna, šatna), ZŠ Úvaly	18 000 000,-	2018	5.1	☐	☐	☐	☐	☐	☐
	160.	Zateplení budovy „B základní školy v Úvalech	14 000 000,-	2018	5.3	☐	☐	☐	☐	☐	☐
	161.	Nové elektrické rozvody v celé budově A, ZŠ Úvaly	700 000,-	2019	5.3	☐	☐	☐	☐	☐	☐
	162.	Pokrytí WiFi, ZŠ Úvaly	500 000,-.	8-10/2016	5.3	☐	☐	☐	☒	☐	☐
	163.	Rekonstrukce elektroinstalace v budově B - 2. patro, ZŠ Úvaly	250 000,-	2019	5.3	☐	☐	☐	☐	☐	☐
	164.	Přestavba stávajícího objektu č.p. 1283 v areálu ZŠ Úvaly	25 000 000,-	2017	5.1, 5.2, 5.3	☒	☒	☒	☒	☒	☒
	165.	Vybudování dvou víceúčelových hřišť, dopravního hřiště a běžecké dráhy ve	6 000 000,-	2017	5.4	☐	☐	☐	☐	☐	☐

Identifikace školy, školského zařízení či dalšího subjektu Název: IČO: RED IZO: IZO:	Č.	Název projektu:	Očekávané celkové náklady na projekt v Kč	Očekávaný termín realizace projektu (od – do)	Soulad s cílem MAP*	Typ projektu:					
						s vazbou na klíčové kompetence IROP				Bezbariérovost školy, školského zařízení ****	Rozšiřování kapacit kmenových učeben mateřských nebo základních škol *****
						Cizí jazyk	Přírodní vědy **	Technické a řemeslné obory **	Práce s digitál. technologiemi ***		
		sportovním areálu ZŠ Úvaly									
	166.	Rekonstrukce a vybavení odborné učebny F-Ch, ZŠ Úvaly	500 000,-	2019	5.3	☐	☒	☐	☐	☐	☐
	167.	Výměna podlahové krytiny v budovách A, B a E, ZŠ Úvaly	2 000 000,-	2019	5.3	☐	☐	☐	☐	☐	☐
	168.	Výměna oken - budova A, ZŠ Úvaly	2 000 000,-	2018	5.3	☐	☐	☐	☐	☐	☐
	169.	Budova E – rekonstrukce WC, ZŠ Úvaly	300 000,-	2019	5.3	☐	☐	☐	☐	☐	☐
	170.	Elektronický docházkový systém a zabezpečení školy, ZŠ Úvaly	150 000,-	2018	5.3	☐	☐	☐	☐	☐	☐
Svazková základní škola v Úvalech (zřizovatel DSO Povýmolí, **Úvaly)** IČO: 04363531 RED IZO: IZO:	171.	Svazková základní škola v Úvalech	290 000 000,-	2018-2019	5.1, 5.2, 5.3	☒	☒	☒	☒	☒	☒
Městský dům dětí a mládeže **Úvaly** IČO: 43754791 RED IZO: 600052486 IZO: 108003973	172.	Zajištění ochrany objektu MDDM v Úvalech	109 000,-	2017	5.3	☐	☐	☐	☐	☐	☐
	173.	Vybavení pracoven MDDM Úvaly audiovizuální technikou	86 938,-	2017-2018	5.3	☐	☐	☐	☐	☐	☐
ZŠ Heuréka **Úvaly** (zřizovatel Jan Kala)	174.	Venkovní učebna pro ZŠ Heuréka	400 000,-	6/17-9/2019	5.5	☒	☒	☒	☐	☒	☒

Identifikace školy, školského zařízení či dalšího subjektu Název: IČO: RED IZO: IZO:	Č.	Název projektu:	Očekávané celkové náklady na projekt v Kč	Očekávaný termín realizace projektu (od – do)	Soulad s cílem MAP*	Typ projektu:					
						s vazbou na klíčové kompetence IROP				Bezbariérovost školy, školského zařízení ****	Rozšiřování kapacit kmenových učeben mateřských nebo základních škol *****
						Cizí jazyk	Přírodní vědy **	Technické a řemeslné obory **	Práce s digitál. technologiemi ***		
IČO: - RED IZO: - IZO: -	175.	Hřiště pro ZŠ Heuréka	450 000,-	6-9/2017	5.5	☐	☐	☐	☐	☐	☐
	176.	Tvořivá dílna v ZŠ Heuréka	350 000,-	6-10/2017	5.3, 5.1	☐	☒	☒	☐	☐	☒
	177.	Rozšíření ZŠ Heuréka o 2.NP	500 000,-	7-8/2017	5.1, 5.2, 5.3	☒	☒	☒	☒	☒	☒
	178.	Nová budova školy ZŠ Heuréka	120 000 000,- Kč	9/2018 – 10/2019	5.1, 5.2, 5.3	☒	☒	☒	☒	☒	☒
Základní škola a mateřská škola **Veleň** IČO: 71004530 RED IZO: 600052095 IZO: 107516021 107516021	179.	Výstavba bloku odborných učeben pro ZŠ Veleň, ZŠ Brázdim, ZŠ Sluhy a rozšíření ZŠ Veleň	80 000 000,-	09/2017 – 09/2018	5.1, 5.2, 5.3	☒	☒	☒	☒	☒	☒
	180.	Multifunkční školní sportoviště a tělocvična ZŠ Veleň	28 000 000,-	05/2018 -09/2018	5.4, 5.2	☐	☐	☐	☐	☒	☐
	181.	Navýšení kapacity MŠ Veleň	10 000 000,-	06/2019 – 9/2019	5.1	☐	☐	☐	☐	☒	☒
Základní škola **Veliká Ves** (zřizovatel město Odolena Voda) IČO: - RED IZO: - IZO: -	182.	Rekonstrukce objektu na základní školu Veliká Ves	35 000 000,-	03-08/2017	5.1, 5.2, 5.3	☒	☒	☒	☒	☒	☒
Mateřská škola **Vodochody** (zřizovatel obec Vodochody) IČO: - RED IZO: - IZO: -	183.	Stavební úpravy školského zařízení	15 083 417,-	01/2016 - 08/2018	5.1, 5.2	☐	☐	☐	☐	☒	☒
Mateřská škola **Záryby**, příspěvková organizace	184.	Rekonstrukce objektu mateřské školy	7 500 000,-	10/2017 - 12/2019	5.3	☐	☐	☐	☐	☐	☐

Identifikace školy, školského zařízení či dalšího subjektu Název: IČO: RED IZO: IZO:	Č.	Název projektu:	Očekávané celkové náklady na projekt v Kč	Očekávaný termín realizace projektu (od – do)	Soulad s cílem MAP*	Typ projektu:					
						s vazbou na klíčové kompetence IROP				Bezbariérovost školy, školského zařízení ****	Rozšiřování kapacit kmenových učeben mateřských nebo základních škol *****
						Cizí jazyk	Přírodní vědy **	Technické a řemeslné obory **	Práce s digitál. technologiemi ***		
IČO: 72028611 RED IZO: 691000859 IZO: 181010704	185.	Dětské hřiště v MŠ Záryby	1 500 000,-	01/2017 - 12/2018	5.4	☐	☐	☐	☐	☐	☐
Základní škola **Záryby**, příspěvková organizace IČO: 71008039 RED IZO: 600047512 IZO: 102274681	186.	Přístavba k základní škole v obci Záryby	10 000 000- 12 000 000,-	10/2017 - 12/2019	5.1, 5.2	☐	☐	☐	☐	☒	☒
	187.	Dostavba odborných učeben k základní škole	32 000 000,-	01/2019 - 12/2022	5.3, 5.2	☒	☒	☒	☒	☒	☐
	188.	Dostavba tělocvičny	8 000 000,-	01/2019 – 12/2022	5.4	☐	☐	☐	☐	☒	☐
	189.	Zahrada u ZŠ a MŠ v obci Záryby	2 000 000,-	01/2017 - 12/2022	5.5	☐	☐	☐	☐	☐	☐
Základní škola **Zeleneč**, okres Praha – východ IČO: 71004637 RED IZO: 600052222 IZO: 102438269	190.	Úprava odborných učeben a okolí ZŠ Zeleneč s dosažením bezbariérového přístupu školy	4 220 000,-	1/2017 – 8/2017	5.3, 5.2	☒	☒	☐	☒	☒	☐
	191.	Úpravy venkovního prostranství školy – uzavření vnitřního pozemku a osazení zelení	960 000,-	1/2017 – 8/2017	5.5	☐	☐	☐	☐	☐	☐
Základní škola a Mateřská škola **Zdiby**, okres Praha – východ IČO: 71004408 RED IZO: 600052133 IZO: 107516225 102438251	192.	Vybudování nástavby ZŠ	25 540 445,-	06/2017 – 11/2017	5.1	☐	☐	☐	☐	☐	☒
	193.	Sportovní plocha mezi budovami ZŠ	1 000 000,-	04/2018 – 08/2018	5.4	☐	☐	☐	☐	☐	☐
	194.	Tělocvična ZŠ	17 000 000,-	04/2018 – 10/2018	5.4	☐	☐	☐	☐	☐	☐
Klubíčko **Zdiby** IČO: 02058251	195.	Malý kutil	1 100 000,-	3-9/2017	5.3	☐	☒	☒	☐	☐	☐
	196.	Zkoumej, vyráběj, poznávej	1 600 000,-	4-12/2017	5.3	☒	☒	☒	☐	☐	☐

Identifikace školy, školského zařízení či dalšího subjektu Název: IČO: RED IZO: IZO:	Č.	Název projektu:	Očekávané celkové náklady na projekt v Kč	Očekávaný termín realizace projektu (od – do)	Soulad s cílem MAP*	Typ projektu:					
						s vazbou na klíčové kompetence IROP				Bezbariérovost školy, školského zařízení ****	Rozšiřování kapacit kmenových učeben mateřských nebo základních škol *****
						Cizí jazyk	Přírodní vědy **	Technické a řemeslné obory **	Práce s digitál. technologiemi ***		
IDEA, česko-anglická Montessori škola a školka, Provozovatel: Moderní školka, s.r.o., **Zdiby** IČO: 24308528 RED IZO: bude doplněno	197.	Jeden jazyk nestačí	1 100 000,-	3-12/2017	5.3	☒	☒	☐	☐	☐	☐
	198.	Jazyky - brána do světa	1 200 000,-	4-12/2017	5.3	☒	☐	☐	☒	☐	☐

Pozn.: zaškrtněte typ projektu, který byl pro příslušnou školu, školské zařízení či další subjekt identifikován jako prioritní pro investiční intervence z IROP; lze zaškrtnout více možností;
* uveďte číslo cíle/cílů
** Definice bude součástí dokumentace k příslušné výzvě vyhlášené v rámci IROP.
*** schopnost práce s digitálními technologiemi bude podporována pouze ve vazbě na cizí jazyk, přírodní vědy, technické a řemeslné obory;
**** bezbariérovost je relevantní vždy, pokud by chtěla škola či školské zařízení realizovat samostatný projekt na bezbariérovost, musí zde být zaškrtnuto;
***** rozšiřování kapacit kmenových učeben základních škol je možné pouze v odůvodněných případech ve správních obvodech ORP se sociálně vyloučenou lokalitou.

Schválil řídící výbor MAP jako aktuální platnou verzi k 21. 9. 2016.[1]

v Brandýse nad Labem - Staré Boleslavi dne 21. 9. 2016 Podpis předsedy řídícího výboru MAP

[1] Dokument bude platný do té doby, než bude na ŘO IROP doručena případná aktualizace schválena ŘV MAP. Aktualizace je možná 1x za 6 měsíců.

Zastupitelstvo města Úvaly
Materiál k projednání

Číslo materiálu: **MZ-752-2016**
Zařazen na: 10.11.2016

Věc: Udělení ocenění Junior města Úvaly 2016

MATERIÁL PŘEDKLÁDÁ: Mgr. Petr Borecký, Starosta

PODSTATA PROJEDNÁVANÉ VĚCI:

Zastupitelstvo města schválilo dne 10.11.2011 usnesením č. Z - 0138/011 Pravidla pro ocenění „Junior města Úvaly“, podle kterých může být oceněn junior (mladší 18 let) za vykonání výjimečného činu, podání výjimečného výkonu, reprezentace města na výjimečné úrovni.
Podané nominace:
Ondřej Charvát, za vynikající studijní výsledky a úspěchy v oblasti sportu - karate
Barbora Brázdová, za vynikající studijní výsledky a úspěchy v oblasti sportu - karate
Anna Hiršlová, 15 let, za vynikající výsledky v oblasti sportu - karate
Sára Konečná, 11 let, za vynikající výsledky v oblasti sportu - karate
Břetislav Hájek, 17 let, za mimořádný úspěch v oblasti vědy a techniky - vynikající umístění v soutěži Google Code-in

Anně Hiršlové a Sáře Konečné již bylo ocenění uděleno v minulých letech.
Ocenění bude předáno na akci Advent v Úvalech dne 27.11.2016.
Rada města na svém jednání dne 1.11.2016 přijala usnesení, kterým zastupitelstvu doporučila udělit ocenění Junior roku Břetislavu Hájkovi a Ondřeji Charvátovi a Barboře Brázdové vyslovit poděkování.

Dopad na rozpočet: kapitola 6112 položka 5194 do 2.500,- Kč

DOPAD NA ROZPOČET: Usnesení má vliv na rozpočet města

NÁVRH USNESENÍ:

Zastupitelstvo města Úvaly

I. uděluje

ocenění Junior města Úvaly 2016 Břetislavu Hájkovi za mimořádný úspěch v oblasti vědy a techniky - vynikající umístění v soutěži Google Code-in

II. vyslovuje

poděkování Ondřejovi Charvátovi a Barboře Brázdové za vynikající studijní výsledky a úspěchy v oblasti sportu - karate

III. ukládá

1. Starostovi
    1. zajistit realizaci tohoto usnesení prostřednictvím vedoucí OSPR

Výsledek hlasování:

PRO PROTI ZDRŽEL SE

PŘÍLOHY:

Příloha č.1 k materiálu Zastupitelstva města Úvaly - Pravidla pro ocenění Junior města Úvaly
Příloha č.2 k materiálu Zastupitelstva města Úvaly - nominace

ZPRACOVAL: Jitka Hamouzová, vedoucí odboru správního OSPR

Město Úvaly
Pražská 276, 250 82 Úvaly

Telefon: 281 981 401 – podatelna
Fax: 281 981 696
E-mail: sekretariat@mestouvaly.cz

Bankovní spojení:
KB, a.s. Praha - Podvinný mlýn
č.účtu: 19-1524-201/0100
GE Money Bank, a.s. Český Brod
č.účtu: 10006-5000128-584/0600
IČ: 240 931

Pravidla pro ocenění „Junior města Úvaly“

Článek 1
Předmět úpravy

1) Tato Pravidla stanovují postupy a podmínky pro udělování ocenění „Junior města Úvaly“ (dále jen „Ocenění“).
2) Pravidla byla schválena zastupitelstvem města usnesením č. Z – 0138/011 dne 10.11.2011

Článek 2
Obecná ustanovení

1) Ocenění může dostat pouze občan Úval, kterému je v době podání nominace méně než 18 let.
2) Důvodem k ocenění je vykonání výjimečného činu, podání výjimečného výkonu, reprezentace města na výjimečné úrovni nebo jiná skutečnost, která bude považována za dostatečný důvod k nominaci na Ocenění. Jedná se zejména o oblasti
    a. kultura
    b. sport
    c. věda a technika
    d. morálka, etika
    e. mezilidské vztahy
    f. ochrana přírody
3) Na Ocenění není právní nárok.
4) O udělení Ocenění rozhoduje zastupitelstvo města Úvaly.
5) Ocenění má písemnou podobu, jeho vzor je přílohou č.1 těchto Pravidel.

Článek 3
Nominace na Ocenění

1) Kandidáty na Ocenění nominují zejména
    a. školská zařízení (ZŠ, MŠ, MDDM,atd.)
    b. místní organizace a spolky
    c. město Úvaly
    d. Policie ČR
    e. občané Úval
2) Nominace se podává formou nominačního formuláře, který je přílohou č. 2 těchto Pravidel.
3) Nominaci nelze podat anonymně.

4) Nominační formulář je možné vyplnit a odevzdat buďto elektronickou formou na adresu podatelna@mestouvaly.cz nebo písemnou formou v MěK Úvaly a na MěÚ Úvaly.
5) Nominační formulář je k dispozici na MěÚ Úvaly, v MěK Úvaly a také na stránkách města www.mestouvaly.cz
6) Vyplněný nominační formulář je bez zbytečného prodlení pracovníky MěÚ předán příslušné komisi (kulturní, sportovní), která nominaci projedná na svém nejbližším zasedání a následně postoupí ke schválení zastupitelstvu města Úvaly.

Článek 4
Udělení Ocenění

1) Jako podklad pro rozhodnutí o udělení Ocenění se použijí
    a) nominační listina,
    b) doplňující informace dodané komisí.
2) Z důvodu nezletilosti oceňovaných je podmínkou pro udělení Ocenění předchozí souhlas zákonného zástupce nominovaného.
3) Ocenění je oceňovanému předáváno starostou města nebo jiným zastupitelem města veřejně a slavnostní formou.
4) Termín předávání Ocenění je v odpovídajícím předstihu oznámen veřejnosti prostřednictvím měsíčníku ŽÚ a úřední desky, oceňovaným navíc i osobním dopisem.
5) S tímto oceněním je spojeno předání daru v hodnotě do 2000,- Kč.

Článek 5
Závěrečná ustanovení

Pravidla jsou účinná ode dne 11.11.2011.

Příloha č.2

ČÁST A - NAVRHOVATEL

26. 10. 2016

Právnická osoba ☐ Název : _____

Sídlo: _____

Fyzická osoba ☐ Jméno: Mgr. Arnoštka Břeskova

Bydliště: Úvaly, [redacted]

ČÁST B - NOMINOVANÝ

Jedinec (individuálně) ☐ Jméno a příjmení: Ondřej Chorvát

Věk: 11

Bydliště: (není povinné) Úvaly, [redacted]

Člen kolektivu ☐ Název kolektivu: ZŠ Úvaly, třída 5.B

Oblast činnosti: vzdělávání, sport

ČÁST C - DŮVOD NOMINACE

Stručný popis důvodu nominace (včetně přibližné určení doby, kdy důvod nastal):

Ondru učím od první třídy. Všechny své povinnosti plní zodpovědně a svědomitě. Při vyučování je vždy aktivní, velmi vhodně doplňuje probíraná témata svými vědomostmi. Rozsah jeho vědomostí a dovedností z přírodovědných oborů je obdivuhodný. Přesvědčili jsme se o tom při návštěvě ZOO Praha, kde byl naším průvodcem. Podílí se i na dalších akcích třídy, které připravuje

Datum a podpis navrhovatele: 25.10.2016 Mgr. Arnoštka Břeskova

21. 10. 2016 SOUHASÍM
PETRA CHARVÁTOVÁ

Příloha č.2

ČÁST A - NAVRHOVATEL

Právnická osoba ☐ Název : _____

Sídlo: _____

Fyzická osoba ☐ Jméno: _____

Bydliště: _____

ČÁST B - NOMINOVANÝ

Jedinec (individuálně) ☐ Jméno a příjmení: Ondřej Chorvát

Věk: 11

Bydliště: (není povinné) Úvaly

Člen kolektivu ☐ Název kolektivu: _____

Oblast činnosti: _____

ČÁST C - DŮVOD NOMINACE

Stručný popis důvodu nominace (včetně přibližné určení doby, kdy důvod nastal):

k příjemné atmosféře. V matematických soutěžích Logická olympiáda, Matematická olympiáda, Klokan a Pangea se umisťuje na předních místech. V matem. soutěži Pangea postoupil v loňském roce do celorepublikového kola, kde velmi úspěšně reprezentoval naši školu. Mezi jeho zájmy patří příroda a sport. O působení v týmu oddílu karate Sport Úvaly se vyjádřila p. Konečná takto:

Datum a podpis navrhovatele: 25.10.2016 Mgr. Arnoštka Březková

21.10.2016 SOUHASÍM PETRA CHARVÁTOVÁ

Příloha č.2

ČÁST A - NAVRHOVATEL

Právnická osoba ☐ Název : _____

Sídlo: _____

Fyzická osoba ☐ Jméno: _____

Bydliště: _____

ČÁST B - NOMINOVANÝ

Jedinec (individuálně) ☐ Jméno a příjmení: Ondřej Charvát

Věk: 11

Bydliště: (není povinné) Úvaly

Člen kolektivu ☐ Název kolektivu: _____

Oblast činnosti: _____

ČÁST C - DŮVOD NOMINACE

Stručný popis důvodu nominace (včetně přibližné určení doby, kdy důvod nastal):

Ondřej působí v týmu od svých 5 let. Postupně se vypracoval na nejúspěšnějšího člena žákovského týmu. Je velmi svědomitý v tréninku. Účastní se i seminářů a soustředění. Stejně jako Bára pracuje na 120%. Má velkou schopnost adaptace na nové prostředí. S dětmi udržuje hezké vztahy a umí jim nahlas vyjádřit podporu. Letos se kvalifikoval na mistrovství ČR v disciplině kata tým. Jeho tým kata vyhrál 2. kolo národního poháru žáků.

Datum a podpis navrhovatele: Mgr. Arnoštka Břeskova 25.10.2016

21.10.2016 SOUHLASÍM
PETRA CHARVÁTOVÁ

Příloha č.2

ČÁST A - NAVRHOVATEL

Právnická osoba ☐ Název: _____

Sídlo: _____

Fyzická osoba ☐ Jméno: Mgr. Arnoštka Břeskova

Bydliště: Úvaly, [redacted]

ČÁST B - NOMINOVANÝ

Jedinec (individuálně) ☐ Jméno a příjmení: Barbora Brázdová

Věk: 11

Bydliště: (není povinné) Úvaly, [redacted]

Člen kolektivu ☐ Název kolektivu: ZŠ Úvaly, třída 5.B

Oblast činnosti: vzdělávání, sport

ČÁST C - DŮVOD NOMINACE

Stručný popis důvodu nominace (včetně přibližné určení doby, kdy důvod nastal):

Bára po celou dobu školní docházky pracuje velmi svědomitě, aktivně a tvořivě. Neustále si doplňuje poznatky získané ve škole dalšími informacemi, které získává četbou a samostudiem. Umí zorganizovat akce pro celou třídu, tím přispívá k příjemné atmosféře ve třídě. Je spravedlivá, velmi jasně vyjadřuje své myšlenky, prezentuje je vhodnou formou. Pravidelně se zúčastňuje matematických soutěží -

Datum a podpis navrhovatele: 25. 10. 2016 Mgr. Arnoštka Břeskova

SOUHLASÍ: [signature], ...

Příloha č.2

ČÁST A - NAVRHOVATEL

Právnická osoba ☐ Název : _____

Sídlo: _____

Fyzická osoba ☐ Jméno: Mgr. Arnoštka Bučková

Bydliště: [redacted]

ČÁST B - NOMINOVANÝ

Jedinec (individuálně) ☐ Jméno a příjmení: Barbora Bučková

Věk: 14

Bydliště: Krály [redacted]
(není povinné)

Člen kolektivu ☐ Název kolektivu: _____

Oblast činnosti: _____

ČÁST C - DŮVOD NOMINACE

Stručný popis důvodu nominace (včetně přibližné určení doby, kdy důvod nastal):

Klokan, Logická olympiáda, Pangea, kde dosahuje velmi pěkných výsledků. Ve volném čase se aktivně věnuje angličtině a sportování.

O jejím působení v týmu oddílu karate Sport Krály se paní Konečná vyjádřila takto:

Barbora je v týmu karate Sport Krály od svých 5 let.

Datum a podpis navrhovatele: 25.10.2016 Mgr. Arnoštka Bučková

SOUHLASÍM [redacted]

Příloha č.2

ČÁST A - NAVRHOVATEL

Právnická osoba ☐ Název : _____

Sídlo: _____

Fyzická osoba ☐ Jméno: Mgr. Arnoštka Bučková

Bydliště: _____

ČÁST B - NOMINOVANÝ

Jedinec (individuálně) ☐ Jméno a příjmení: _____

Věk: _____

Bydliště: (není povinné) _____

Člen kolektivu ☐ Název kolektivu: _____

Oblast činnosti: _____

ČÁST C - DŮVOD NOMINACE

Stručný popis důvodu nominace (včetně přibližné určení doby, kdy důvod nastal):

Postupně se vypracovala ze začátečníka na členku nejúspěšnějšího žákovského týmu Sport Úvaly. Je velmi svědomitá v tréninku. Tréninky vynechá, jen když je nemocná nebo když mají s rodiči dovolenou. Kromě pravidelných tréninků se účastní soustředění a seminářů. V rámci hodiny hodnotím její práci na 120 %. Své místo v týmu má nejen díky svým karatistickým dovednostem, ale také díky svému přátelskému chování a citu pro

Datum a podpis navrhovatele: Mgr. Arnoštka Bučková, 25.10.2014

SOUHLASÍM [signature], Metka

Příloha č.2

ČÁST A - NAVRHOVATEL

Právnická osoba ☐ Název : _____

Sídlo: _____

Fyzická osoba ☐ Jméno: Mgr. Arnoštka Bártová

Bydliště: _____

ČÁST B - NOMINOVANÝ

Jedinec (individuálně) ☐ Jméno a příjmení: Barbora Bártová

Věk: 11

Bydliště: (není povinné) Úvaly,

Člen kolektivu ☐ Název kolektivu: _____

Oblast činnosti: _____

ČÁST C - DŮVOD NOMINACE

Stručný popis důvodu nominace (včetně přibližné určení doby, kdy důvod nastal):

Týmového ducha.

Tento se kvalifikovala na mistrovství České republiky

v disciplíně bata.

Datum a podpis navrhovatele: 25.10.2016 Mgr. Arnoštka Bártová

Příloha č.2

MEUVP002USVK

ČÁST A - NAVRHOVATEL

Právnická osoba [x]

Název: Sport Úvaly z.s.

Sídlo: Žižkova 1989, Úvaly

ÚVALY 13499/16 24. 10. 2016

Fyzická osoba [ ]

Jméno:

Bydliště:

ČÁST B - NOMINOVANÝ

Jedinec (individuálně) [x]

Jméno a příjmení: Anna Hrušová

Věk: 16

Bydliště: (není povinné)

Člen kolektivu [ ]

Název kolektivu:

Oblast činnosti:

ČÁST C - DŮVOD NOMINACE

Stručný popis důvodu nominace (včetně přibližné určení doby, kdy důvod nastal):

Mistrovství karate mládeže Japan Karate Association 21. - 22. 5. 2016 Nitra, Slovakia

1. místo kata dívky 16 let

Datum a podpis navrhovatele:
23.10.2016

Mgr. Konečná Jana, předsedkyně Sport Úvaly o.s.

Sport Úvaly z.s.
Žižkova 1989, 250 82 Úvaly
IČO: 22690735

Příloha č.2

MEUVP002U5WF

ČÁST A - NAVRHOVATEL

Právnická osoba [x] Název: Sport Úvaly z.s.

Sídlo: Borová 1509, Úvaly

Fyzická osoba [ ] Jméno:

Bydliště:

13491/16

24. 10. 2016

ČÁST B - NOMINOVANÝ

Jedinec (individuálně) [x] Jméno a příjmení: Sára Konečná

Věk: 12

Bydliště: (není povinné) [redacted] Úvaly

Člen kolektivu [ ] Název kolektivu:

Oblast činnosti:

ČÁST C - DŮVOD NOMINACE

Stručný popis důvodu nominace (včetně přibližné určení doby, kdy důvod nastal):

Mistrovství karate mládeže Japan Karate Association 21. - 22. 5. 2016 Niš, Srbsko

2. místo kata dívky 12 let

3. místo kata tým dívky 12 - 13 let

3. místo kumite tým dívky 12 - 13 let

23.10.2016

Datum a podpis navrhovatele: Mgr. Konečná Jana, předsedkyně Sport Úvaly z.s.

Sport Úvaly z.s.
Žižkova 1999, 250 82 Úvaly
IČO: 22690735

MEUVP002TT6Q

ČÁST A - NAVRHOVAT

Právnická osoba ☐ Název : _____

Sídlo: _____

Fyzická osoba ☒ Jméno: Petr Boreck

Bydliště: Chelčického

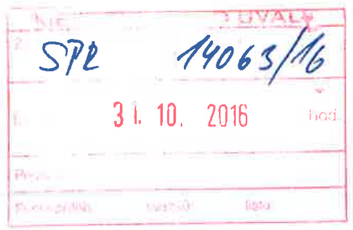

ČÁST B - NOMINOVANÝ

Jedinec (individuálně) ☒ Jméno a příjmení: Břetislav Hájek

Věk: 17 let

Bydliště: (není povinné) [redacted] Úvaly

Člen kolektivu ☐ Název kolektivu: _____

Oblast činnosti: _____

ČÁST C - DŮVOD NOMINACE

Stručný popis důvodu nominace (včetně přibližné určení doby, kdy důvod nastal):

Společnost Google každoročně vyhlašuje pro studenty ve věku 13-17 let soutěž Google Code-in. Soutěž probíhá online a jejím cílem je zapojit studenty do vývoje neziskových počítačových programů. Letošní soutěže se zúčastnilo 980 studentů z 65 zemí, mezi výherce se probojoval i student z Úval Břetislav Hájek, který získal hlavní cenu za splnění celkem 24 úkolů pro organizaci OpenMRS. Jako jeden ze dvou nejúspěšnějších řešitelů a nejlepší zástupce Evropy, kteří nejvíce přispěli k vývoji softwaru byl pozván na stáž do hlavního sídla společnosti Google, do San Franciska.

Ocenění je navrženo za mimořádný úspěch v oblasti vědy a techniky - vynikající umístění v soutěži Google Code-in.

Datum a podpis navrhovatele: 31.10.2016 _____

Zastupitelstvo města Úvaly
Materiál k projednání

Číslo materiálu: **MZ-755-2016**
Zařazen na: 10.11.2016

Věc: Rozsah zápisu z průběhu jednání zastupitelstva města

MATERIÁL PŘEDKLÁDÁ: Mgr. Petr Borecký, Starosta

PODSTATA PROJEDNÁVANÉ VĚCI:

Tento materiál je předkládán na základě podnětu Ing. Váňové, která na minulém zastupitelstvu vyjádřila svůj názor ve věci uvádění diskuze do zápisu s tím, aby k tomuto bodu bylo přijato usnesení. Zastupitelé se v rámci diskuze již dříve dohodli, že zápis z průběhu zasedání zastupitelstva bude obsahovat pouze jednotlivá usnesení a záznamy hlasování, a dále podstatu projednávané věci, projevy zastupitelů a občanů výslovně požadované k uvedení do zápisu. Úplné znění diskusí a dotazů zastupitelů a občanů k jednotlivým bodům jednání je obsaženo v nepřerušovaném a kompletním záznamu zasedání zastupitelstva umístěném na internetových stránkách města a uloženém na městském úřadě. Tento záznam je veřejnosti dostupný k nahlédnutí buď dálkovým přístupem, nebo na vyžádání na městském úřadě na záznamovém médiu. K závěru této diskuze však nebylo přijato usnesení. Vzhledem k tomu, že se již delší dobu z každého zasedání zastupitelstva pořizuje audio záznam, jak výše uvedeno je uvádění plné diskuze do zápisu nadbytečné. Každému zastupiteli i občanovi je umožněno pokud požaduje uvést svůj příspěvek do zápisu, tak toto sdělit a v zápisu je jeho diskuze zaznamenána. V § 95 zákona č. 128/2000 Sb., o obcích je uvedeno, že zápis z jednání zastupitelstva musí obsahovat údaj o počtu přítomných členů zastupitelstva, schválený pořad jednání zastupitelstva obce, průběh a výsledek hlasování a přijatá usnesení. Též metodika Ministerstva vnitra neuvádí, že by měla být zaznamenávána diskuze zastupitelů a občanů.

DOPAD NA ROZPOČET: Usnesení nemá vliv na rozpočet města

NÁVRH USNESENÍ:

Zastupitelstvo města Úvaly

I. souhlasí s tím, že

zápis z průběhu zasedání zastupitelstva bude v souladu s § 95 zákona č. 128/2000 Sb., o obcích obsahovat údaj o počtu přítomných členů zastupitelstva, schválený pořad jednání zastupitelstva obce, průběh a výsledek hlasování a přijatá usnesení, dále podstatu projednávané věci, projevy zastupitelů a občanů výslovně požadované k uvedení do zápisu. Úplné znění diskusí a dotazů zastupitelů a občanů k jednotlivým bodům jednání je obsaženo v nepřerušovaném a kompletním záznamu zasedání zastupitelstva umístěném na internetových stránkách města a uloženém na městském úřadě. Tento záznam je veřejnosti dostupný k nahlédnutí buď dálkovým přístupem, nebo na vyžádání na městském úřadě na záznamovém médiu

Výsledek hlasování:

PRO PROTI ZDRŽEL SE

PŘÍLOHY:

ZPRACOVAL: Jana Tesařová, tajemník úřadu