



# SMLOUVA O ZŘÍZENÍ SLUŽEBNOSTI INŽENÝRSKÉ SÍTĚ

č. smlouvy ŘSD s. p.: RSD-553180/2021-10

uzavřená v souladu s ustanovením § 1267 a násl. zákona č. 89/2012 Sb., občanský zákoník, ve znění pozdějších předpisů (dále jen „**občanský zákoník**“), příslušnými ustanoveními zákona č. 77/1997 Sb., o státním podniku, ve znění pozdějších předpisů a zákona č. 274/2001 Sb., o vodovodech a kanalizacích, ve znění pozdějších předpisů

## Smluvní strany:

### Ředitelství silnic a dálnic s. p.

se sídlem: Na Pankráci 546/56, 140 00 Praha 4  
IČO: 65993390  
spisová značka: A 80478 vedená u Městského soudu v Praze  
zastoupený: Ing. Radek Mátl, generální ředitel  
kontaktní adresa: **Ředitelství silnic a dálnic s. p., Správa Praha**  
se sídlem: Brankovická 337, 280 02 Kolín 5  
oprávněn jednat: Ing. Pavel Kocanda, LL.M., ředitel Správy Praha  
bankovní spojení: Česká národní banka  
číslo účtu: 10006-15937031/0710  
datová schránka: zjq4rhz  
jako „**Povinný**“ na straně jedné

a

### Město Úvaly

Se sídlem: Arnošta z Pardubic 95, 250 82 Úvaly  
IČ: 00240931  
Bankovní spojení: Komerční banka a.s. Praha-Podvinný mlýn  
Číslo účtu: 19-1524-201/0100  
Zastoupená: **Bc. Markétou Rydvalovou**, starostka města Úvaly  
jako „**Oprávněný**“ na straně druhé

Povinný a Oprávněný dále také společně jako „**Smluvní strany**“ a každý samostatně jako „**Smluvní strana**“

uzavírají níže uvedeného dne, měsíce a roku, za účelem vzájemné úpravy závazků Smluvních stran ke splnění účelu této Smlouvy, tak jak je specifikován a konkretizován v jejich následujících ustanoveních a jak byl stanoven ve Smlouvě o smlouvě budoucí o zřízení služebnosti inženýrské sítě ze dne 16.5.2022, pod č. RSD-553180/2021-4, tuto smlouvu o zřízení služebnosti inženýrské sítě (dále jen „**Smlouva**“)

## Článek I. Úvodní ustanovení

- 1.1 Česká republika je vlastníkem a Povinný má ve smyslu ustanovení § 2 odst. 2 zákona č. 77/1997 Sb., o státním podniku, ve znění pozdějších předpisů a dle své Zakládací listiny právo hospodařit s uvedenou nemovitou věcí:

### Pozemek/

- parc. č. **367/1**,

v katastrálním území **Úvaly u Prahy**, obec Úvaly, zapsaný v katastru nemovitostí vedeném Katastrálním úřadem pro Středočeský kraj, Katastrální pracoviště Praha-východ, na listu vlastnictví č. 2357 (dále jen „**Služebný pozemek**“). Na Služebném pozemku je umístěna stavba silnice I. třídy č. 12 v km provozního staničení 1,580.

Povinný dále prohlašuje, že právo hospodařit se Služebným pozemkem ke dni podpisu této Smlouvy nepozbyl.

- 1.2 Oprávněný prohlašuje, že je vlastníkem (provozovatelem) stavby „**Propoj vodovodu v Radlické čtvrti, Úvaly**“ (dále jen „**Zařízení**“), která je umístěna do Služebného pozemku, na základě Kolaudačního souhlasu s užíváním stavby č.j. MÚBNLSB-OŽP-12003/2024-PROMI, ze dne 26.1.2024, vydaného Městským úřadem města Brandýs nad Labem-Stará Boleslav, který je nedílnou součástí této Smlouvy jako její Příloha č. 1.

## Článek II.

### Rozsah, obsah a trvání Služebnosti

- 2.1 Povinný touto Smlouvou zřizuje ve prospěch Oprávněného, k tíži Služebného pozemku věcné břemeno ve smyslu služebnosti inženýrské sítě, spočívající v:
- a) právu zřídit ve Služebném pozemku pod stavbou silnice I. třídy č. 12 Zařízení,
  - b) právu vstupovat a vjíždět na Služebný pozemek v souvislosti se zřízením, stavebními úpravami, opravami, provozováním a odstraněním Zařízení, (dále jen „**Služebnost**“).
- 2.2 Rozsah Služebnosti je stanoven a vyznačen v Geometrickém plánu č. 3520-74/2023, potvrzeným Katastrálním úřadem pro Středočeský kraj, Katastrální pracoviště Praha-východ pod č. PGP-3979/2023-209 dne 11.12.2023. Geometrický plán je nedílnou součástí této Smlouvy jako její příloha č. 2.
- 2.3 Služebnost se zřizuje na dobu existence (fyzické i právní) Zařízení.
- 2.4 Oprávněný práva odpovídající Služebnosti přijímá a Povinný se zavazuje výkon těchto práv strpět.

## Článek III.

### Úplata za zřízení Služebnosti

- 3.1 Služebnost se zřizuje úplatně. Úplata za umístění Zařízení byla stanovena v souladu s cenovými předpisy, tj. zákonem č. 151/1997 Sb., o oceňování majetku, ve znění pozdějších předpisů a Metodikou Ředitelství silnic a dálnic s. p. a činí **1.966,54 Kč bez DPH** (slovy: *jeden tisíc devět set šedesát šest korun českých padesát čtyři haléřů*).

#### Výpočet:

Protlak do 300 mm

$$26,6 \text{ bm} \times 73,93 \text{ Kč/bm} = 1.966,54 \text{ Kč}$$

(cena byla navýšena o inflaci)

- 3.2 Smluvní strany se dohodly na **jednorázové úhradě úplaty ve výši 1.966,54 Kč bez DPH** za zřízení Služebnosti, a to na základě faktury vystavené Povinným se splatností nejpozději do 30 dnů ode dne jejího vystavení (základní lhůta). Faktura bude vystavena Povinným do 30 dnů od data uskutečnění zdanitelného plnění (DUZP). **K této částce bude připočtena daň z přidané hodnoty dle zákonné sazby platné ke dni uskutečnění platby.** DUZP je den doručení vyrozumění o provedení vkladu práva do katastru nemovitostí u příslušného katastrálního úřadu. Nebude-li v termínu do 30 dnů ode dne

vystavení faktury jednorázová úhrada úplaty provedena, bere Oprávněný na vědomí, že po něm bude Povinný požadovat úhradu úroků z prodlení ve smyslu ustanovení § 1970 občanského zákoníku. Vypočtený úrok se Oprávněný zavazuje uhradit, a to na základě faktury vystavené Povinným se splatností do 30 dnů od jejího vystavení.

- 3.3 Nedojde-li k úhradě sjednané úplaty za zřízení Služebnosti nejpozději do 50 dnů ode dne splatnosti faktury (prodloužená lhůta), je Oprávněný povinen stavbu Zařízení na své náklady odstranit, a to nejpozději do 50 kalendářních dnů od uplynutí prodloužené lhůty. Neučiní-li tak, bude stavba Zařízení odstraněna Povinným na náklady Oprávněného, který se zavazuje tyto náklady uhradit v termínu splatnosti faktury vystavené Povinným. Oprávněný v této souvislosti prohlašuje, že bere tuto povinnost se všemi důsledky na vědomí a nebude v případě odstranění Zařízení uplatňovat vůči Povinnému žádné náhrady či jiná plnění a ani nebudou takové odstranění zpochybňovat žalobou u příslušného soudu.
- 3.4 Smluvní strany se dohodly, že ujednáním dle předchozích odstavců tohoto článku není dotčeno právo Povinného na náhradu škody, kterou lze požadovat v plné výši.

#### **Článek IV. Zápis Služebnosti do katastru nemovitostí**

- 4.1 Služebnost dle této Smlouvy vzniká v souladu s ustanovením § 1262 občanského zákoníku zápisem do veřejného seznamu (katastru nemovitostí). Právní účinky zápisu nastávají k okamžiku, kdy návrh na zápis došel příslušnému katastrálnímu úřadu. Smluvní strany zároveň prohlašují, že jsou svými projevy vůle dle této Smlouvy vázány ode dne jejího podpisu.
- 4.2 Smluvní strany se dohodly, že podání návrhu na vklad do katastru nemovitostí zajistí Oprávněný, který současně uhradí příslušný správní poplatek s ním spojený. Povinný podpisem této Smlouvy **zmocňuje** Oprávněného k podání návrhu na vklad vlastnického práva na základě této Smlouvy do katastru nemovitostí a ke všem úkonům v rámci vkladového řízení s výjimkou převzetí vyrozumění o provedeném vkladu práva odpovídajícího Služebnosti, určeného pro Povinného a Oprávněný toto zmocnění přijímá.
- 4.3 V případě, že katastrální úřad vyzve navrhovatele k odstranění nedostatku v návrhu na vklad práv dle této Smlouvy, zavazují se Smluvní strany ve lhůtě stanovené katastrálním úřadem tyto nedostatky odstranit.
- 4.4 Pokud katastrální úřad nezapíše na základě této Smlouvy vklad práva odpovídajícího Služebnosti, zavazují se Smluvní strany, a to i opakovaně, ve lhůtě do 60 dnů od doručení rozhodnutí katastrálního úřadu sepsat a uzavřít takovou smlouvu, podle které bude možné vklad práva odpovídajícího Služebnosti vložit.

#### **Článek V. Práva a povinnosti smluvních stran**

- 5.1 Povinný prohlašuje, že Služebný pozemek je bez faktických i právních vad vyjma těch, jež jsou uvedeny na příslušném listu vlastnictví, a neexistují žádné okolnosti, které by bránily řádnému výkonu práv odpovídajících Služebnosti.
- 5.2 Oprávněný se zavazuje udržovat stavbu Zařízení v řádném technickém stavu, aby nedošlo k ohrožení života, zdraví a/nebo majetku osob.
- 5.3 Oprávněný je při výkonu svých práv ze Služebnosti podle této Smlouvy a podle příslušných právních předpisů povinen šetřit co nejvíce práva Povinného. Při vstupu (vjezdu) na Služebný pozemek je Oprávněný povinen počínat si tak, aby nedocházelo ke škodám na

Služebném pozemku. Po skončení prací je Oprávněný povinen uvést Služebný pozemek do předchozího, popřípadě náležitého stavu, s ohledem na povahu provedených prací, a nahradit škodu způsobenou provedením prací.

- 5.4 Při vstupu (vjezdu) na Služebný pozemek je Oprávněný povinen respektovat ustanovení § 25 odst. 1, 6c a ustanovení § 36 odst. 6 zákona č. 13/1997 Sb., o pozemních komunikacích, ve znění pozdějších předpisů včetně povinnosti případného vypořádání majetkoprávních vztahů. Veškerá činnost Oprávněného na Služebném pozemku musí být realizována (v případě užití stavby dálnice/silnice I. třídy) v souladu se **standardsy ŘSD „Bezpečnost prací“**, dostupnými na webových stránkách Ředitelství silnic a dálnic s. p.
- 5.5 Oprávněný si vyžádá u Povinného (Ředitelství silnic a dálnic s. p., Správa Praha se sídlem Brankovická 337, 280 02, Kolín 5) podmínky vstupu (vjezdu) na Služebný pozemek, uvede důvod vstupu (za účelem zajištění provozu, oprav, úprav, údržby a odstranění Zařízení atd.), doloží harmonogram prací, rozsah záboru atd., a to nejméně 30 dnů před plánovaným vstupem na Služebný pozemek. Výjimku tvoří pouze případné havárie, kdy vstup nesnese odkladu. Pro takový případ oznámí Oprávněný vstup na Služebný pozemek a jeho důvod bezprostředně po jeho započetí a neprodleně požádá o vydání dodatečného povolení (rozhodnutí) u příslušného silničního správního úřadu pro případ havárií inženýrských sítí.
- 5.6 Oprávněný se dále zavazuje uhradit případně vzniklou škodu na Služebném pozemku a pozemní komunikaci na něm umístěné, způsobenou při výkonu činností souvisejících s výkonem práv odpovídajících Služebnosti.
- 5.7 Bude-li Povinný provádět na Služebném pozemku rekonstrukci silnice nebo výškovou úpravu povrchu vozovky uvedené komunikace, provede Oprávněný na své náklady, v rozsahu a termínu dle požadavku Povinného, úpravu, případně přeložení/přemístění svého Zařízení nebo uhradí náklady spojené s touto úpravou, případně přeložením/přemístěním za předpokladu, **že bude zjištěno, že v době uložení Zařízení nebylo dodrženo minimální krytí nad sítí podzemního vedení 160 cm** (vč. nejnižšího bodu silničního příkopu, náspu, zářezu atd.) dle vyjádření Povinného ze dne 30.1.2023, č.j.: RSD-553180/2021-6 z rozhodnutí Krajského úřadu Středočeského kraje, č.j.: 004979/2022/KUSK-DOP/Nech ze dne 17.1.2022, a nebudou vznášeny další nároky ze strany Oprávněného. Pokud tak Oprávněný neučiní v daném termínu a rozsahu, uhradí Povinnému veškeré náklady spojené s výškovou úpravou nebo přeložením/přemístěním včetně škody vzniklé z prodlení.
- 5.8 Oprávněný se zavazuje zdržet se všeho, čím by mohl být narušen a/nebo ohrožen řádný provoz a užívání veřejné komunikace I. třídy.
- 5.9 Náklady spojené s běžným udržováním Služebného pozemku nese Povinný.
- 5.10 V případě, že stavba Zařízení nebude sloužit účelu a potřebám, pro které byla vybudována, je Oprávněný povinen na vlastní náklady a dle pokynů Povinného stavbu Zařízení ze Služebného pozemku odstranit a uvést Služebný pozemek a těleso pozemní komunikace do původního stavu a zajistit výmaz Služebnosti z veřejného seznamu (katastru nemovitostí).
- 5.11 Smluvní strany sjednávají povinnost Oprávněného vlastnit stavbu Zařízení po dobu nejméně 10 let ode dne vydání kolaudačního souhlasu stavby Zařízení (u staveb, které nepodléhají kolaudačnímu řízení ode dne dokončení stavby). V případě, že vlastnická práva, či práva ze Služebnosti, převede (zcizí) Oprávněný před uplynutím této lhůty na jiný subjekt, **zavazuje se:**

- o tomto záměru v dostatečném předstihu (30 dnů) před podpisem převodní/darovací smlouvy (zcizením) Povinného prokazatelně informovat,
- smluvně zavázat budoucího vlastníka stavby Zařízení (nastupující stranu Oprávněnou) povinnostmi plynoucími z této Smlouvy,
- smluvně zavázat budoucího vlastníka stavby Zařízení (nastupující stranu Oprávněnou) doplatit Povinnému rozdíl ve finanční náhradě za zřízení Služebnosti, dle metodiky Ředitelství silnic a dálnic s. p. platné ke dni převodu vlastnických práv (zcizení). Doplnění rozdílu bude provedeno dle článku III. této Smlouvy. Pokud tak nebude učiněno, zavazuje se nynější Oprávněný tuto částku uhradit formou smluvní pokuty na základě faktury vystavené Povinným.

## **Článek VI. Závěrečná ustanovení**

- 6.1 Smlouva je vyhotovena ve třech (3) stejnopisech s platností originálu, z nichž jedno (1) vyhotovení je určeno pro příslušný katastrální úřad, jedno (1) vyhotovení obdrží Povinný a jedno (1) Oprávněný.
- 6.2 Smluvní strany prohlašují, že mezi nimi nebyla dohodnuta žádná jiná vedlejší ujednání ve smyslu ustanovení § 2132 a násl. občanského zákoníku než ta, jež jsou obsažena v textu této Smlouvy.
- 6.3 Smluvní strany výslovně sjednávají, že tuto Smlouvu lze měnit či rušit pouze písemně, a to v případě změn formou písemného, číslovaného dodatku. K ujednáním učiněným v jiné formě (byť jen o vedlejších ujednáních) se nepřihlíží.
- 6.4 Ukáže-li se kterékoliv z ustanovení této Smlouvy neplatné nebo neúčinné nebo se z jakýchkoliv důvodů neplatným či neúčinným stane, nemá tato skutečnost vliv na platnost a účinnost ostatních ustanovení Smlouvy. Pro takový případ se Smluvní strany zavazují nahradit bez zbytečného odkladu neplatné nebo neúčinné ustanovení ustanovením platným a účinným tak, aby význam ustanovení neplatného nebo neúčinného zůstal zachován.
- 6.5 Tato Smlouva nepodléhá uveřejnění v registru smluv v souladu s ustanovením § 3 odst. 2. zákona č. 340/2015 Sb., o zvláštních podmínkách účinnosti některých smluv, uveřejňování těchto smluv a o registru smluv (zákon o registru smluv), ve znění pozdějších předpisů. Smluvní strany se výslovně zavazují, že tuto Smlouvu nebudou zveřejňovat v registru smluv.
- 6.6 Tato Smlouva nabývá platnosti a účinnosti dnem jejího podpisu oběma Smluvními stranami. Nebude-li Smlouva podepsána Smluvními stranami téhož dne, stává se platnou dnem podpisu pozdějšího.
- 6.7 Smluvní strany prohlašují, že tato Smlouva je projevem jejich pravé a svobodné vůle a nebyla sjednána v tísní ani za jinak jednostranně nevýhodných podmínek. Na důkaz toho připojují své podpisy.
- 6.8 Nedílnou součástí této Smlouvy jsou následující přílohy:
  - Kolaudační souhlas s užíváním stavby č.j. MÚBNLSB-OŽP-12003/2024-PROMI, ze dne 26.1.2024
  - Geometrický plán č. 3520-74/2023

**Článek VII.**  
**Doložka platnosti právního jednání**

7.1 Oprávněný prohlašuje, že získal doložku platnosti právního jednání, provedeného touto Smlouvou, dle ustanovení § 41 zákona č. 128/2000 Sb., o obcích (obecní zřízení), ve znění pozdějších předpisů.

Uzavření této Smlouvy schválila rada města Úvaly usnesením č. R – 123/2024 ze dne 8.4.2024.

Za Povinného:

30 -04- 2024

V ..... dne .....

Za Oprávněného:

V *ÚVALECH* ..... dne *20.5.2024*

*[Handwritten signature]*

.....  
**Ředitelství silnic a dálnic s. p.**  
Ing. Pavel Kocanda, LL.M.  
ředitel Správy Praha



*[Handwritten signature]*

.....  
**Město Úvaly**  
Bc. Markéta Rydvalová  
starostka města





Městský úřad Brandýs nad Labem-Stará Boleslav  
Masarykovo náměstí 1/6  
250 01 Brandýs nad Labem-Stará Boleslav



bmlvp24v0021a

## Odbor životního prostředí

**Naše č.j.:** MÚBNLSB-OŽP-12003/2024-PROMI  
**Naše sp. zn.:** OŽP-23327/2022-CHVZU

Město Úvaly  
IČO: 00240931  
Arnošta z Pardubic 95  
250 82 Úvaly

**Vyřizuje:** Mgr. Michaela Prokopová  
**Tel.:** 326 653 856  
**E-mail:** michaela.prokopova@brandysko.cz

**Datum:** 26.01.2024

## Kolaudační souhlas

Odbor životního prostředí Městského úřadu Brandýs n. L. – St. Boleslav, pracoviště Praha, jako příslušný vodoprávní úřad podle § 104 a § 106 vodního zákona č. 254/2001 Sb., ve znění pozdějších předpisů a jako speciální stavební úřad podle ustanovení § 15 zákona č. 183/2006 Sb., o územním plánování a stavebním řádu, ve znění pozdějších předpisů, ("stavební zákon") a místně příslušný podle § 11 odst. 1 písm. a) zák. č. 500/2004 Sb., správní řád, v platném znění (dále jen „správní řád“), přezkoumal podle § 122 stavebního zákona žádost stavebníka, tj. **Město Úvaly, IČO: 00240931, Arnošta z Pardubic 95, 250 82 Úvaly**, kterého zastupuje společnost PDV STAVBY s.r.o., IČO: 03717721, Bezručova 607, 552 03 Česká Skalice a na základě závěrečné kontrolní prohlídky, která se konala dne 11.01.2024, vydává podle ustanovení § 122 odst. 3 stavebního zákona

### kolaudační souhlas

k užívání stavby vodního díla:

**Propoj vodovodu** HDPE PN10 SDR11 d160 v celkové délce 191 m  
v Radlické čtvrti SO 01 na pozemcích parc. č. 367/1, 3607/4, 3608/7, 3609, 3664/1, 3664/20, 3664/32, 3841/49, 3841/51, 3848/2, 3848/3 v k.ú. Úvaly u Prahy.

Stavební povolení vydal zdejší odbor dne 14 07. 2022 pod č.j. MÚBNLSB-OŽP-29054/2023-CHVZU.

účel stavby: zásobení vodou – zlepšení zásobení vodou v oblasti Radlická čtvrť

Určení polohy vodního díla (orientačně podle souřadnic X,Y):

	X-začátek	Y- začátek	X-konec	Y-konec
<b>Vodovodní řad</b>	1047970,123	721811,515	1048116,937	721823,286

Stavebník, Město Úvaly, IČO: 00240931, Arnošta z Pardubic 95, 250 82 Úvaly, kterého zastupuje společnost PDV STAVBY s.r.o., IČO: 03717721, Bezručova 607, 552 03 Česká Skalice, požádal dopisem doručeným zdejšímu odboru dne 06. 12. 2023 o kolaudační souhlas k dokončenému vodnímu dílu: Propoj vodovodu v Radlické čtvrti SO 01 na pozemcích parc. č. 367/1, 3607/4, 3608/7, 3609, 3664/1, 3664/20, 3664/32, 3841/49, 3841/51, 3848/2 a 3848/3 v k.ú. Úvaly u Prahy. Stavební povolení vydal zdejší odbor dne 14 07. 2022 pod č.j. MÚBNLSB-OŽP-29054/2023-CHVZU.

Jednání spojené s místním šetřením bylo svoláno pozvánkou zdejšího odboru ze dne 20. 12. 2023 pod č.j. MÚBNLSB-OŽP-194413/2023-PROMI.

Při místním šetření dne 11.01.2024 bylo zjištěno, že stavba je provedena v souladu se schválenou projektovou dokumentací stavby, je dokončená a provozuschopná, konečný povrch komunikace je také zrealizován..

Byly doloženy všechny požadované doklady: zápis o předání a převzetí stavby, geodetické zaměření stavby, tlaková zkouška vodovodu, zápis o provedení zkoušky signálního vodiče, doklad o provedení proplachu a desinfekce vodovodu, rozbor vody, prohlášení zhotovitele o shodě na provedené práce a použité materiály, prohlášení o shodě, atesty materiálů, doklad o provedení archeologického výzkumu, vytyčení stavby, doklady o vytyčení příslušných správců sítí, doklad o likvidaci odpadů, revize hydrantu.

Krajská hygienická stanice Stč. kraje vydala dne 15.01.2024 pod č.j. KHSSC 03102/2024 souhlasné závazné stanovisko s užíváním stavby vodovodu.

Poučení: Kolaudační souhlas není podle § 122 odst. 4 stavebního zákona správním rozhodnutím a nelze se proto proti němu odvolat.

Mgr. Michaela Prokopová  
referentka odboru životního prostředí  
oprávněná úřední osoba

Obdrží:

Město Úvaly, IČO: 00240931, Arnošta z Pardubic 95, 250 82 Úvaly  
zastupuje společnost PDV STAVBY s.r.o., IČO: 03717721, Bezručova 607, 552 03 Česká Skalice  
KHS Stč. kraje, Dittrichova 17, 128 01 Praha 2  
Technické služby města Úvaly, p.o., Riegerova 12, 250 82 Úvaly




## VÝKAZ DOSAVADNÍHO A NOVÉHO STAVU ÚDAJŮ KATASTRU NEMOVITOSTÍ

Dosavadní stav				Nový stav										
Označení pozemku parcelním číslem	Výměra parcely		Druh pozemku Způsob využití	Označení pozemku parcelním číslem	Výměra parcely		Druh pozemku Způsob využití	Typ stavby Způsob využití	Způs. určení výměry	Porovnání se stavem evidence právních vztahů				Označ. dílu
	ha	m <sup>2</sup>			ha	m <sup>2</sup>				Díl přechází z pozemku označeného v		Číslo listu	Výměra dílu	
										Katastru nem.	dřív.poz.evid.	vlastnic.	ha	m <sup>2</sup>
367/1										367/1		2357		
3609										3609		10001		
3606/1										3606/1		1449		
3606/2										3606/2		10001		
3608/7										3608/7		2641		
3607/5										3607/5		2228		
3607/4										3607/4		2641		
3664/20										3664/20		2641		
3664/1										3664/1		10001		
3664/32										3664/32		10001		
3841/51										3841/51		10001		
3848/3										3848/3		10001		
3841/49										3841/49		10001		
3848/2										3848/2		10001		
3664/30										3664/30		10001		

Druh věcného břemene: Dle smlouvy o zřízení věcného břemene

Oprávněný: Dle smlouvy o zřízení věcného břemene

<b>GEOMETRICKÝ PLÁN pro</b>  vymezení rozsahu věcného břemene k části pozemků	Geometrický plán ověřil úředně oprávněný zeměměřický inženýr:		Stejnopis ověřil úředně oprávněný zeměměřický inženýr:		
	Jméno, příjmení: <b>Ing. Miroslav Hložek</b>		Jméno, příjmení: <b>Ing. Miroslav Hložek</b>		
	Číslo položky seznamu úředně oprávněných zeměměřických inženýrů: <b>209/1995</b>		Číslo položky seznamu úředně oprávněných zeměměřických inženýrů: <b>209/1995</b>		
	Dne: <b>1.12.2023</b>		Dne: <b>12.12.2023</b>		
Náležitosti a přesnosti odpovídá právním předpisům		Tento stejnopis odpovídá geometrickému plánu v elektronické podobě uloženému v dokumentaci katastrálního úřadu.			
Vyhotožil:  <b>ing. Miroslav Hložek</b> Bulharská 1036 530 03 Pardubice		Katastrální úřad souhlasí s očíslováním parcel.		Ověření stejnopisu geometrického plánu v listinné podobě.	
Číslo plánu: <b>3520 -74/2023</b> Okres: <b>Praha - východ</b> Obec: <b>Uvaly</b> Kat. území: <b>Uvaly u Prahy</b> Mapový list: <b>Český Brod 8-3/34, 8-4/12</b>		Lenka Mrvíková KÚ pro Středočeský kraj KP Praha-východ PGP 3979/2023-209 2023.12.11 09:15:53 +01'00'			
Dosavadním vlastníkem byla poskytnuta možnost seznámit se v terénu s průběhem navrhovaných nových hranic, které byly označeny předepsaným způsobem:					

Seznam souřadnic (S-JTSK)

Číslo bodu    Souřadnice pro zápis do KN  
                   Y                    X        Kód kv.    Poznámka

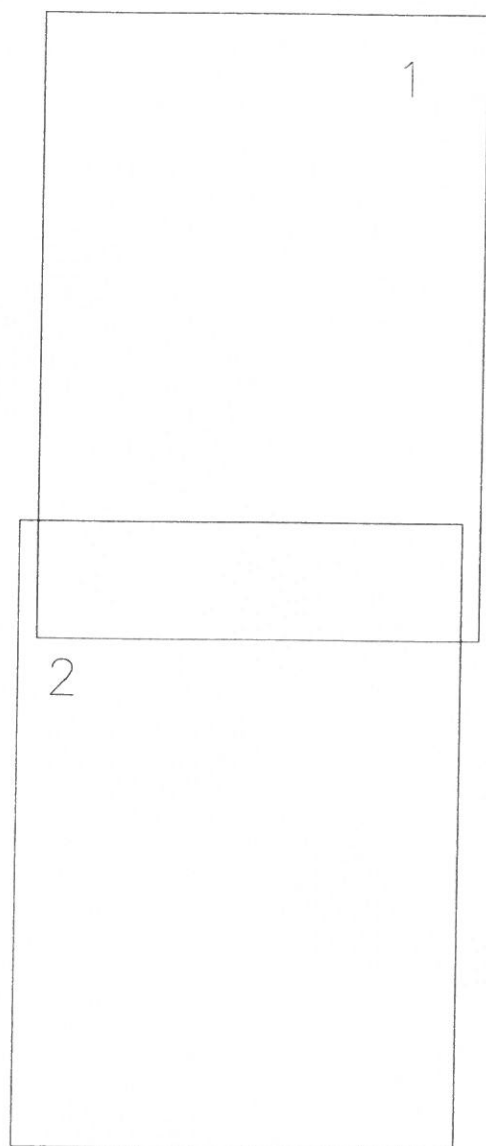
500-64	721799.34	1048037.91	3
501-10	721806.43	1048091.92	3
1700-8	721792.94	1048073.89	3
1733-889	721808.86	1048089.88	8
3198-10	721808.40	1048094.36	3
1	721816.09	1047968.01	3
2	721809.76	1047969.76	8
3	721817.96	1047990.66	3
4	721819.62	1047994.47	8
5	721816.18	1047996.60	3
6	721807.74	1048012.31	3
7	721804.50	1048020.43	3
8	721801.43	1048030.04	3
9	721797.92	1048047.14	3
10	721796.63	1048060.67	3
11	721794.94	1048068.04	3
12	721791.12	1048087.14	3
13	721795.04	1048088.67	3
14	721803.61	1048090.73	3
15	721805.34	1048090.79	3
17	721808.73	1048097.14	3
18	721807.81	1048111.38	3
19	721808.03	1048115.56	3
20	721810.58	1048118.18	3
21	721814.27	1048120.76	3
22	721818.53	1048122.31	3
23	721822.57	1048119.85	3
24	721825.41	1048116.89	3
25	721823.24	1048114.82	3
26	721820.67	1048117.50	3
27	721818.21	1048119.00	3
28	721815.67	1048118.07	3
29	721812.53	1048115.88	3
30	721810.97	1048114.27	3
31	721810.81	1048111.40	3
32	721811.74	1048096.96	3
33	721811.02	1048093.00	8
34	721806.59	1048087.83	3
35	721804.01	1048087.74	3
36	721795.94	1048085.79	3
37	721794.46	1048085.22	3
38	721796.45	1048072.78	3
39	721797.82	1048068.88	3
40	721799.60	1048061.15	3
41	721800.90	1048047.48	3
42	721802.44	1048037.82	3
43	721804.30	1048030.89	3
44	721807.32	1048021.44	3
45	721810.26	1048014.08	3
46	721818.48	1047998.67	3

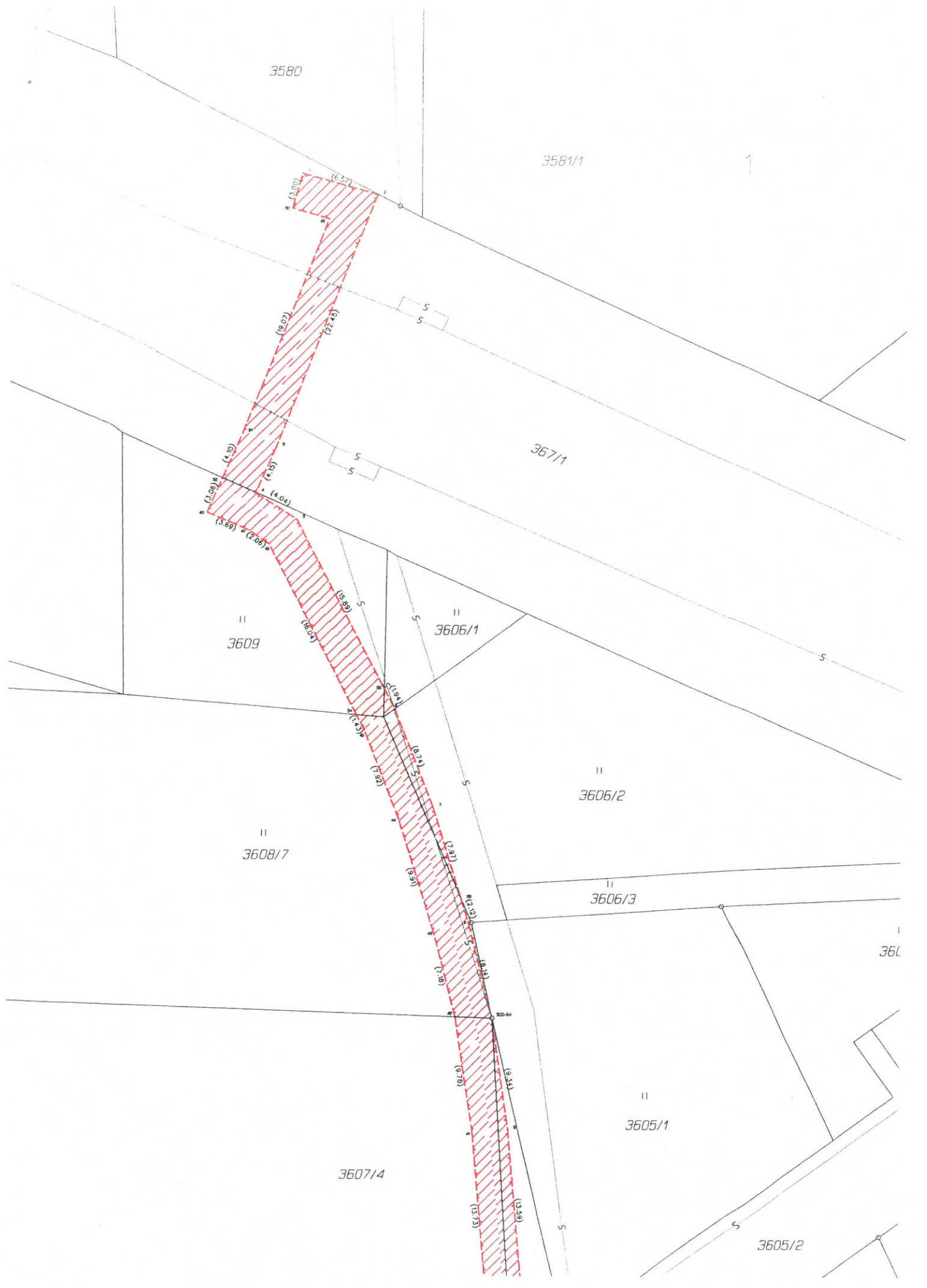
47	721820.18	1047997.51	3
48	721823.59	1047996.09	3
49	721813.77	1047971.76	3
50	721816.89	1047970.90	3
51	721820.74	1047989.52	3
52	721822.37	1047993.28	8
53	721808.66	1048010.60	8
54	721810.93	1048012.82	8
55	721802.07	1048028.02	8
56	721796.12	1048074.82	3
57	721795.88	1048076.35	3
58	721792.74	1048075.37	3
59	721791.50	1048084.39	8
60	721811.24	1048104.73	8
61	721808.78	1048116.33	8
62	721812.07	1048115.41	8
63	721813.63	1048116.65	8
64	721812.91	1048119.81	8
65	721813.39	1048120.14	8

# KLAD LISTŮ

k.ú. Úvaly u Prahy

g.p.č. 3520-74/2023





2

